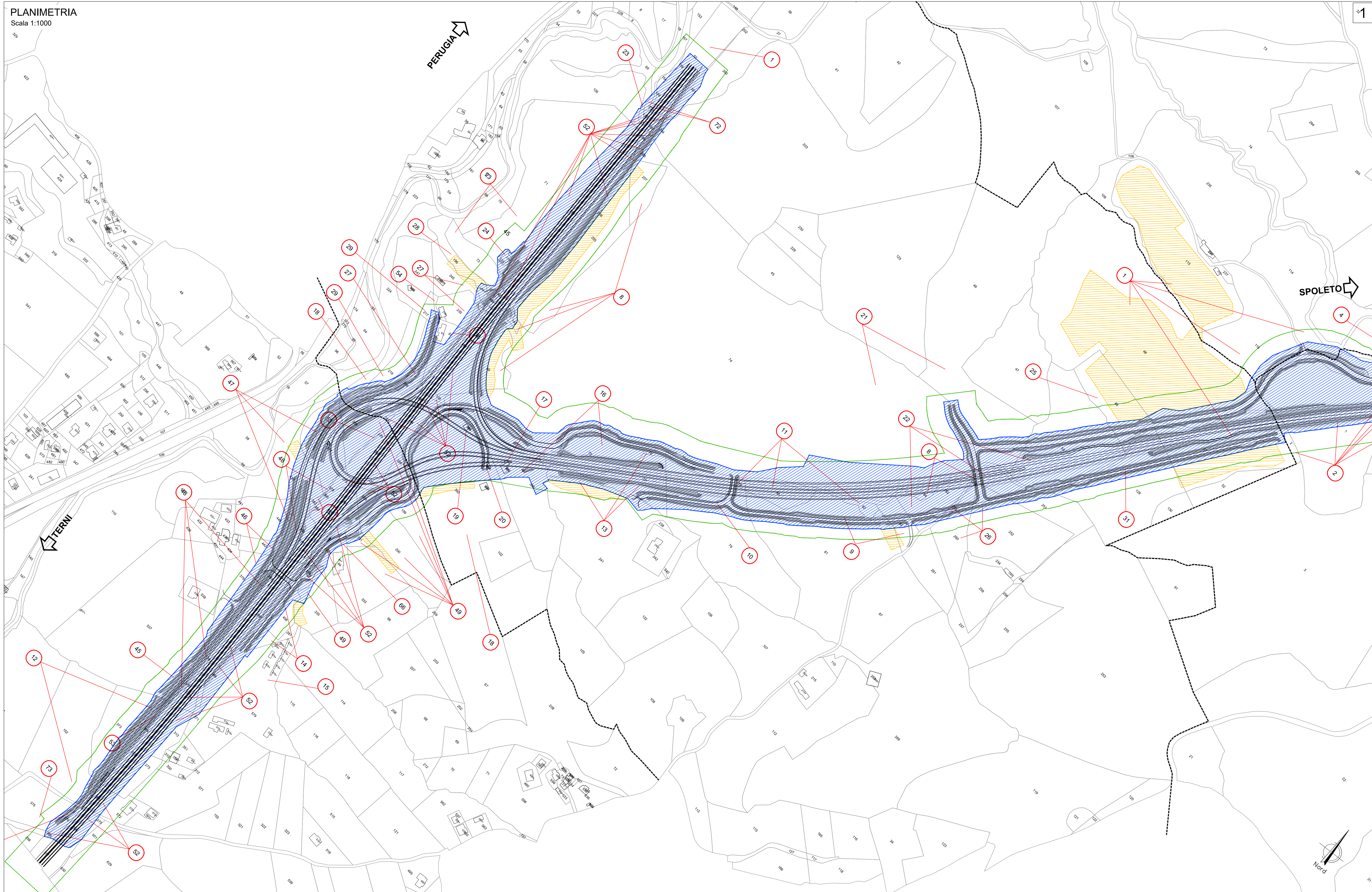
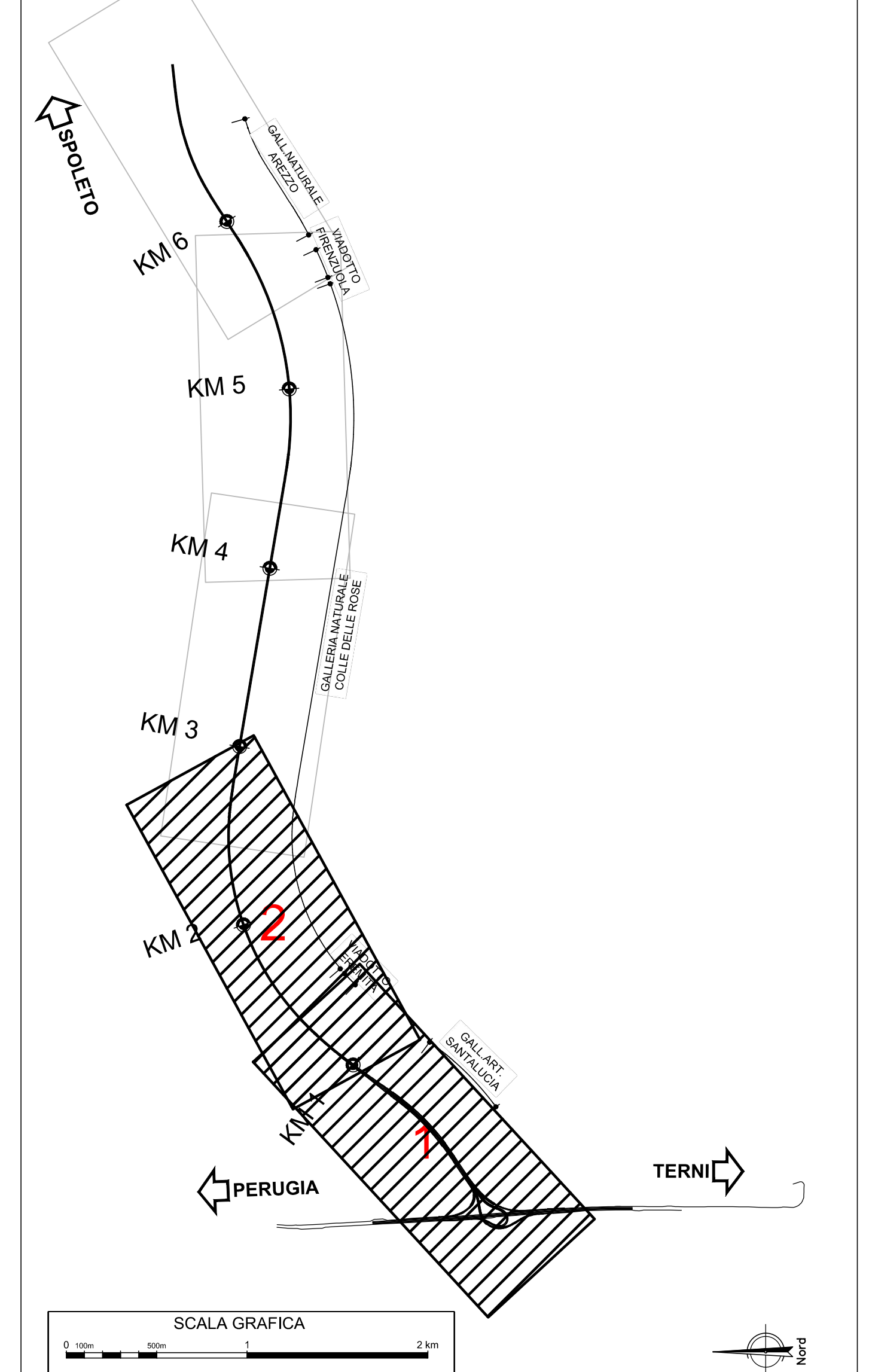


**PLANIMETRIA**  
Scala 1:1000



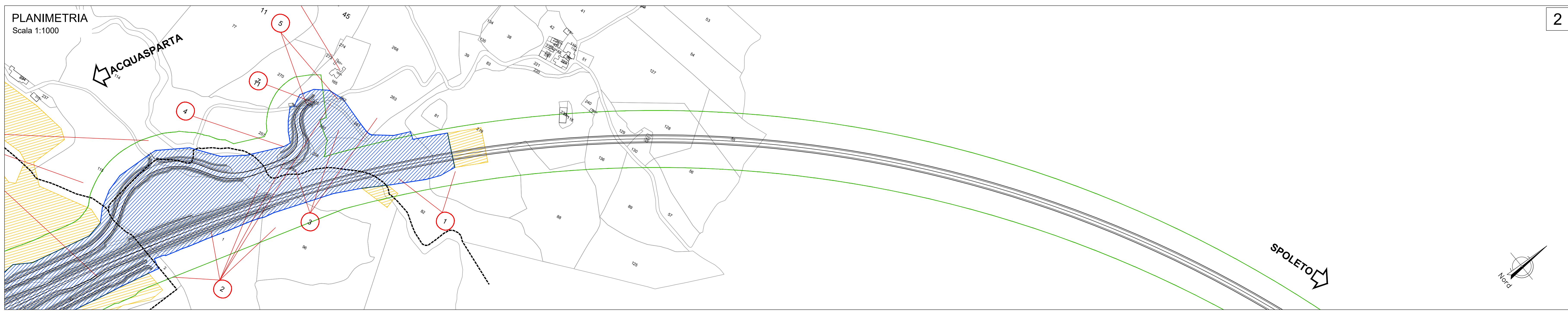
**PIANTA CHIAVE**



**LEGENDA**

	AREE DA ESPROPRIARE
	AREE DA OCCUPARE TEMPORANEAMENTE
	NUMERO PIANO
	FABBRICATO
	PARTICELLA
	FASCIA DI RISPETTO
	LIMITE FOGLIO

**PLANIMETRIA**  
Scala 1:1000



**sanas**  
GRUPPO FS ITALIANE

Direzione Tecnica

**S.S. N. 685 "DELLE TRE VALLI UMBRE"**  
TRATTO SPOLETO-ACQUASPARTA  
2° stralcio: Firenzuola - Acquasparta

PROGETTO DEFINITIVO COD. PG373

IL RESPONSABILE DELL'INTEGRAZIONE DELLE PRESTAZIONI SPECIALISTICHE: Dott. Ing. Giorgio Stalacci Ordine degli Ingegneri della Prov. di Roma n° 14035		IL GRUPPO DI PROGETTAZIONE: AMANDATARIA: <b>sintagma</b> MANDANTE: <b>GP INGEGNERIA</b>	
IL PROGETTISTA: Dott. Ing. Federico Durastanti Ordine degli Ingegneri della Prov. di Terni n° 4844		<b>engeko</b> Dott. Ing. C. Mader	
IL GEOLOGO: Dott. Geol. Giorgio Coraggio Ordine dei Geologi della Regione Umbria n° 1028		<b>ICARSA</b> Dott. Ing. F. Rastrelli Dott. Ing. F. Maffei Dott. Ing. G. Vanni Dott. Ing. G. Pizzi	
IL COORDINATORE PER LA SICUREZZA IN FASE DI PROGETTAZIONE: Dott. Ing. Filippo Pambianco Ordine degli Ingegneri della Prov. di Perugia n° 41373		<b>ICARSA</b> Dott. Ing. D. Caracciolo Dott. Ing. C. Casarini Dott. Ing. S. Loffredo Dott. Ing. S. Sacconi	
IL RESPONSABILE DI PROGETTO: Dott. Ing. Rita Genovato			
# S.I.P. Dott. Ing. Alessandro Michel			
PROTOCOLLO	DATA		

**ELABORATI GENERALI ESPROPRI**  
Planimetria espropri su catastale - Tav. 1/3

CODICE PROGETTO D/P/P/373	LIV. FOG. ANNO D/2/2	NOME FILE F02E302E3PPP01_4	CODICE ELAB. T00E30E0ESP/PP01	REVISIONE A	SCALA: 1:2000
A EMISSIONE per CDS REV. DESCRIZIONE		DATA Aprile 23		REDATTO Genia	VERIFICATO F. Sventolati
				APPROVATO G. Ballocci	