

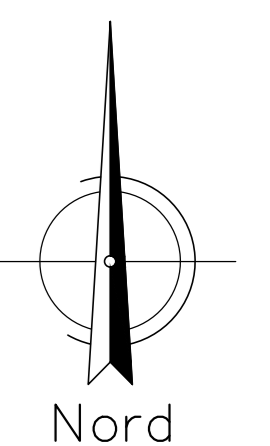
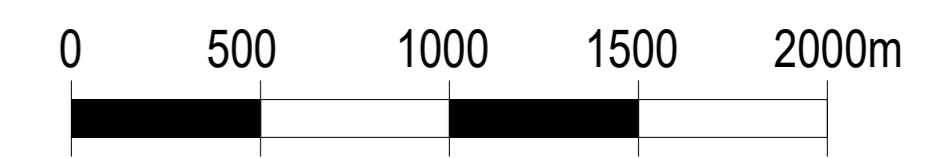
PLANIMETRIA

SPOLETO

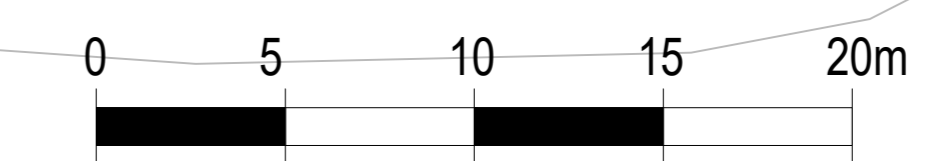
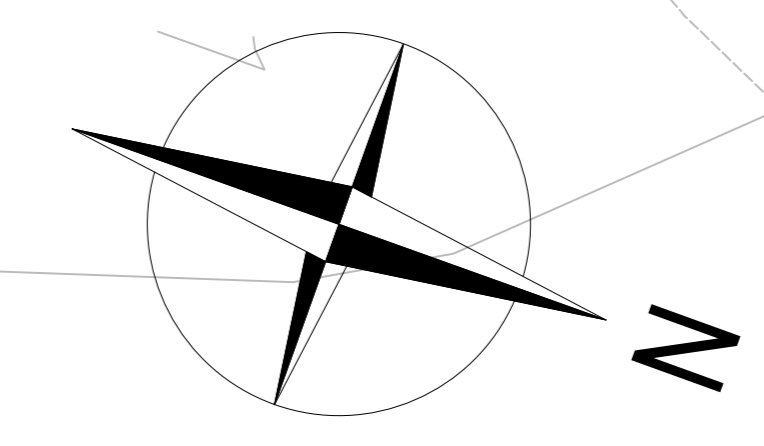
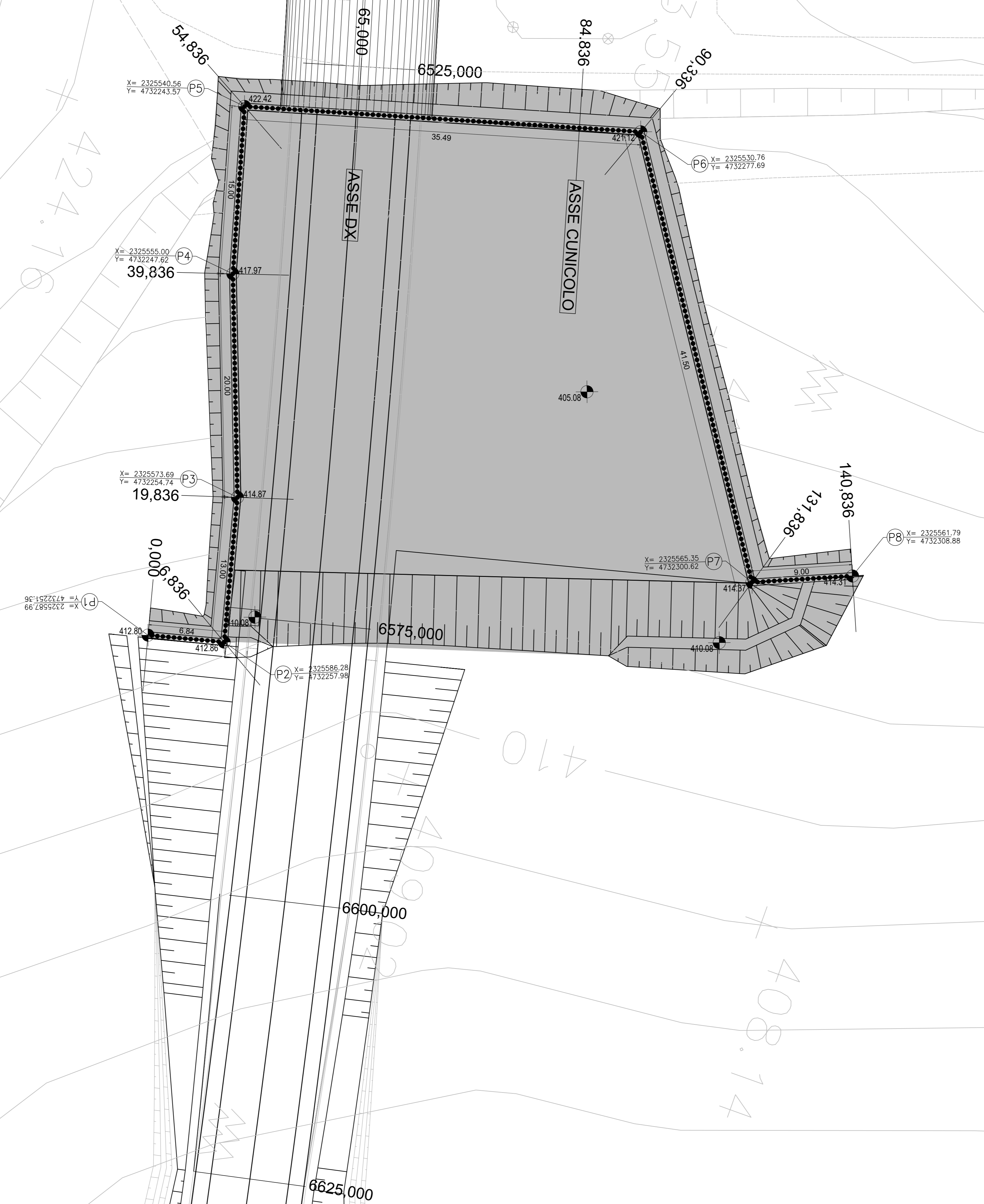
Km 6+541.23  
Fine GN  
AREZZO


PERUGIA  
TERNI

E45  
Raccordo autostradale  
ORTE TERNI PERUGIA



PUNTO	COORDINATE	
	EST	NORD
1-1	2325587.986	4732251.363
1-2	2325586.28	4732257.983
1-3	2325573.691	4732254.74
1-4	2325555.002	4732247.62
1-5	2325540.56	4732243.565
1-6	2325530.764	4732277.687
1-7	2325565.352	4732300.62
1-8	2325561.787	4732308.884





Direzione Tecnica

**S.S. N. 685 "DELLE TRE VALLI UMBRE"**  
TRATTO SPOLETO-ACQUASPARTA  
2° stralcio: Firenzuola - Acquasparta

cod. PG373

PROGETTO DEFINITIVO

PROGETTAZIONE: ATI SINTAGMA - GP INGEGNERIA - ENGEKO - GDG - ICARIA

<p><b>IL RESPONSABILE DELL'INTEGRAZIONE DELLE PRESTAZIONI SPECIALISTICHE:</b> Dot. Ing. Giorgio Giordano Ordine degli Ingegneri della Prov. di Roma n° 14035</p> <p><b>IL PROGETTISTA:</b> Dot. Ing. Federico Durastanti Ordine degli Ingegneri della Prov. di Terni n° AB44</p> <p><b>IL GEOLOGO:</b> Dot. Geol. Giorgio Campagnini Ordine dei Geologi della Regione Umbria n° 108</p> <p><b>IL COORDINATORE PER LA SICUREZZA IN FASE DI PROGETTAZIONE:</b> Dot. Ing. Filippo Rambalco Ordine degli Ingegneri della Prov. di Perugia n° A3373</p> <p><b>IL RESPONSABILE DI PROGETTO:</b> Dot. Ing. Rita Giordano</p> <p><b>R.U.P.:</b> Dot. Ing. Alessandro Micheli</p>	<p><b>IL GRUPPO DI PROGETTAZIONE:</b></p> <p><b>MANDATARIA:</b> Dot. Ing. N. Giordano Dot. Ing. V. Truffa Dot. Ing. A. Spaccini Dot. Ing. E. Bianchi Dot. Ing. L. Ciampaglia Dot. Ing. F. Rambalco</p> <p><b>MANOVANTI:</b> Dot. Ing. G. Giordano Dot. Ing. E. Massari Dot. Ing. A. Spaccini Dot. Ing. G. Luciani Dot. Ing. G. Giordano Dot. Ing. G. Pianta Dot. Ing. M. Rossi Dot. Ing. C. Proietti Dot. Ing. F. Biondi Dot. Ing. S. Spaccini Geom. M. Giordano</p> <p><b>ICARIA</b> Dot. Ing. G. Giordano Dot. Ing. C. Proietti Dot. Ing. G. Luciani Dot. Ing. G. Pianta Dot. Ing. M. Rossi Dot. Ing. F. Biondi Dot. Ing. S. Spaccini Dot. Ing. G. Pianta</p> <p><b>engelo</b> Dot. Ing. C. Luciani</p>
--	---

GALLERIE ARTIFICIALI  
IMBOCCO EST GALLERIA "AREZZO"  
PLANIMETRIA - FASE COSTRUTTIVA

CODICE PROGETTO	NOME FILE	REVISIONE	SCALA:
DPGG373 D 22	T00GA05OSTP02	A	1:200

A	EMISSIONE PER GIS	Genio 2023	S. Giordano	F. Rambalco	G. Giordano
REV.	DESCRIZIONE	DATA	REDATTO	VERIFICATO	APPROVATO