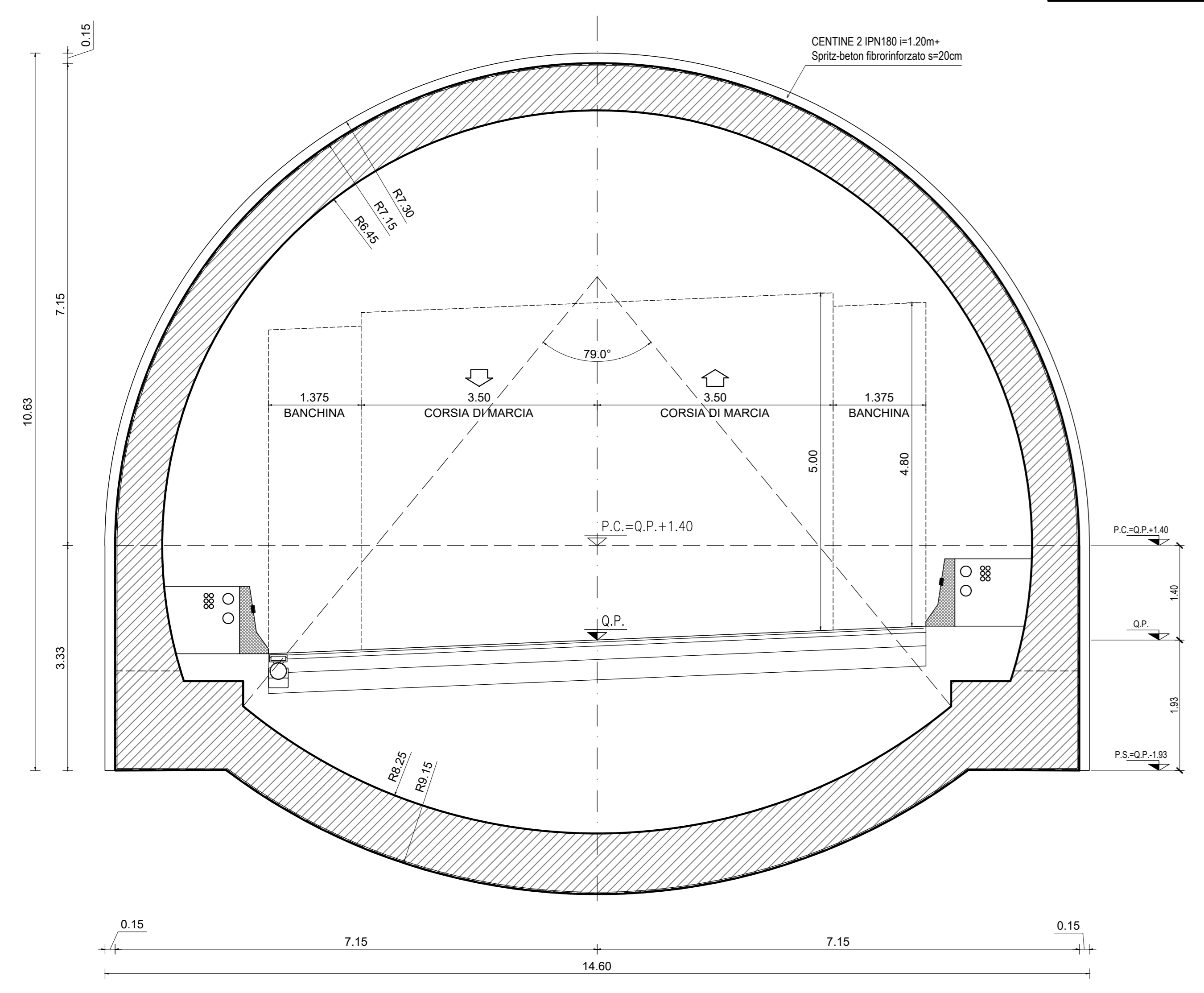
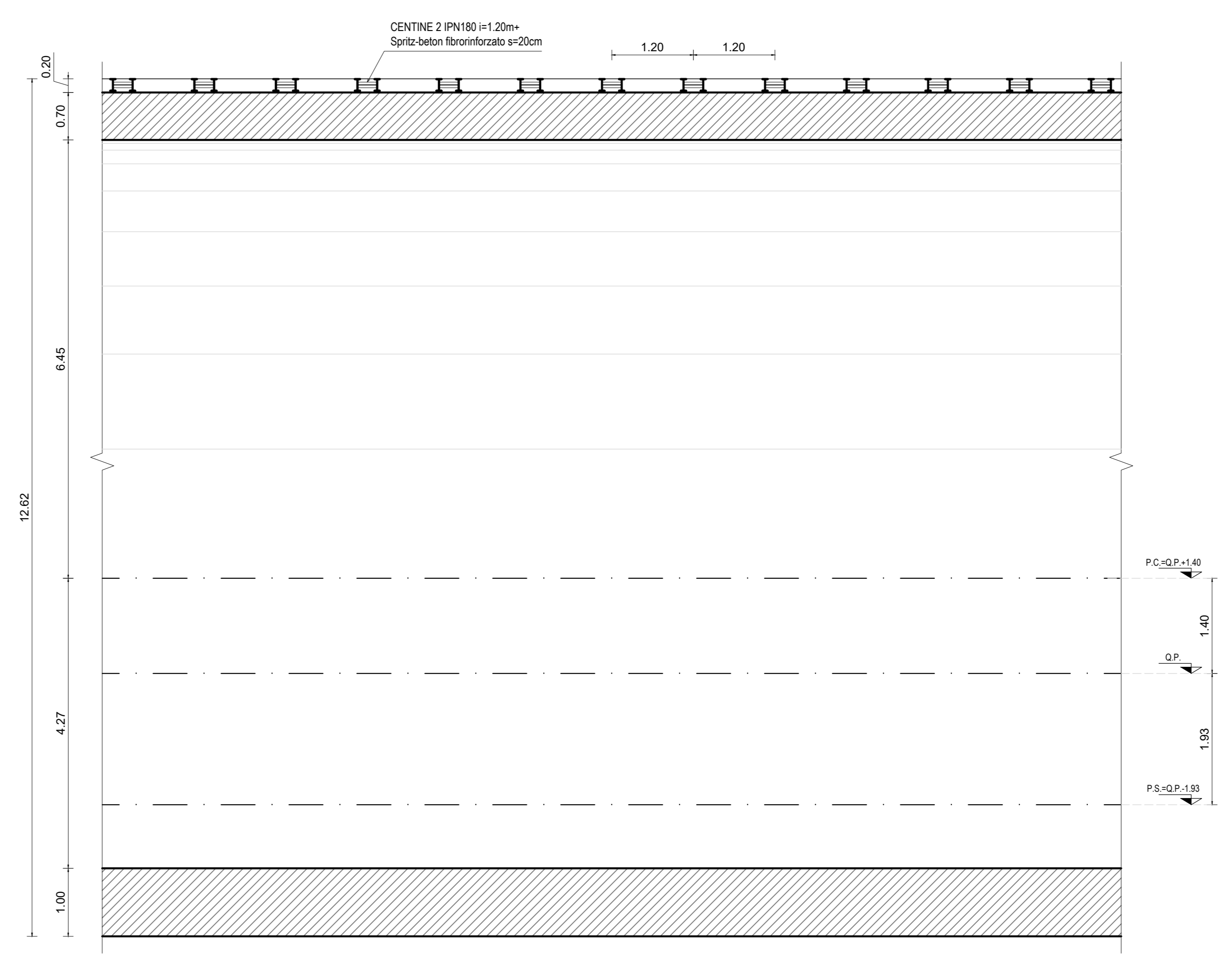



SEZIONE TRASVERSALE
SCALA 1:50

LEGENDA ACRONIMI
P.C.=PIANO DEI CENTRI
P.S.=PIANO DI SCAVO
Q.P.=QUOTA PROGETTO



SEZIONE LONGITUDINALE
SCALA 1:50





Direzione Tecnica

S.S. N. 685 "DELLE TRE VALLI UMBRE"
TRATTO SPOLETO-ACQUASPARTA
2° stralcio: Firenzuola - Acquasparta

PROGETTO DEFINITIVO

COD. PG373

PROGETTAZIONE: ATI SINTAGMA - GP INGEGNERIA - ENGEKO - GDG - ICARIA

IL RESPONSABILE DELL'INTEGRAZIONE DELLE PRESTAZIONI SPECIALISTICHE:
Dot. Ing. Giorgio Gualdello
Ordine degli Ingegneri della Prov. di Roma n° 14035

IL GRUPPO DI PROGETTAZIONE:

MANDATARIA:

MANDANTANTI:

IL PROGETTISTA:
Dot. Ing. Federico Durastanti
Ordine degli Ingegneri della Prov. di Terni n° 4844

IL GEOLOGO:
Dot. Geol. Giorgio Compagnini
Ordine dei Geologi della Regione Umbria n° 108

IL COORDINATORE PER LA SICUREZZA IN FASE DI PROGETTAZIONE:
Dot. Ing. Filippo Pambianco
Ordine degli Ingegneri della Prov. di Perugia n° A1373

IL RESPONSABILE DI PROGETTO
Dot. Ing. Rita Gualdello

R.U.P.
Dot. Ing. Alessandro Micheli

GALLERIA "COLLE DELLE ROSE"
GALLERIA NATURALE
SEZIONE TIPO B0 - CARPENTERIA

CODICE PROGETTO		NOME FILE		REVISIONE	SCALA:
PROGETTO	REV. MOD. ANNO	00000100202001_4			
DPPG373	D 22	CODICE ELAB.	T00GNO10STICP03	A	1:50

REV.	DESCRIZIONE	DATA	REDATTO	VERIFICATO	APPROVATO
A	EMISSIONE PER CIS	04/2023	A. Manca	F. Valentini	G. Gualdello