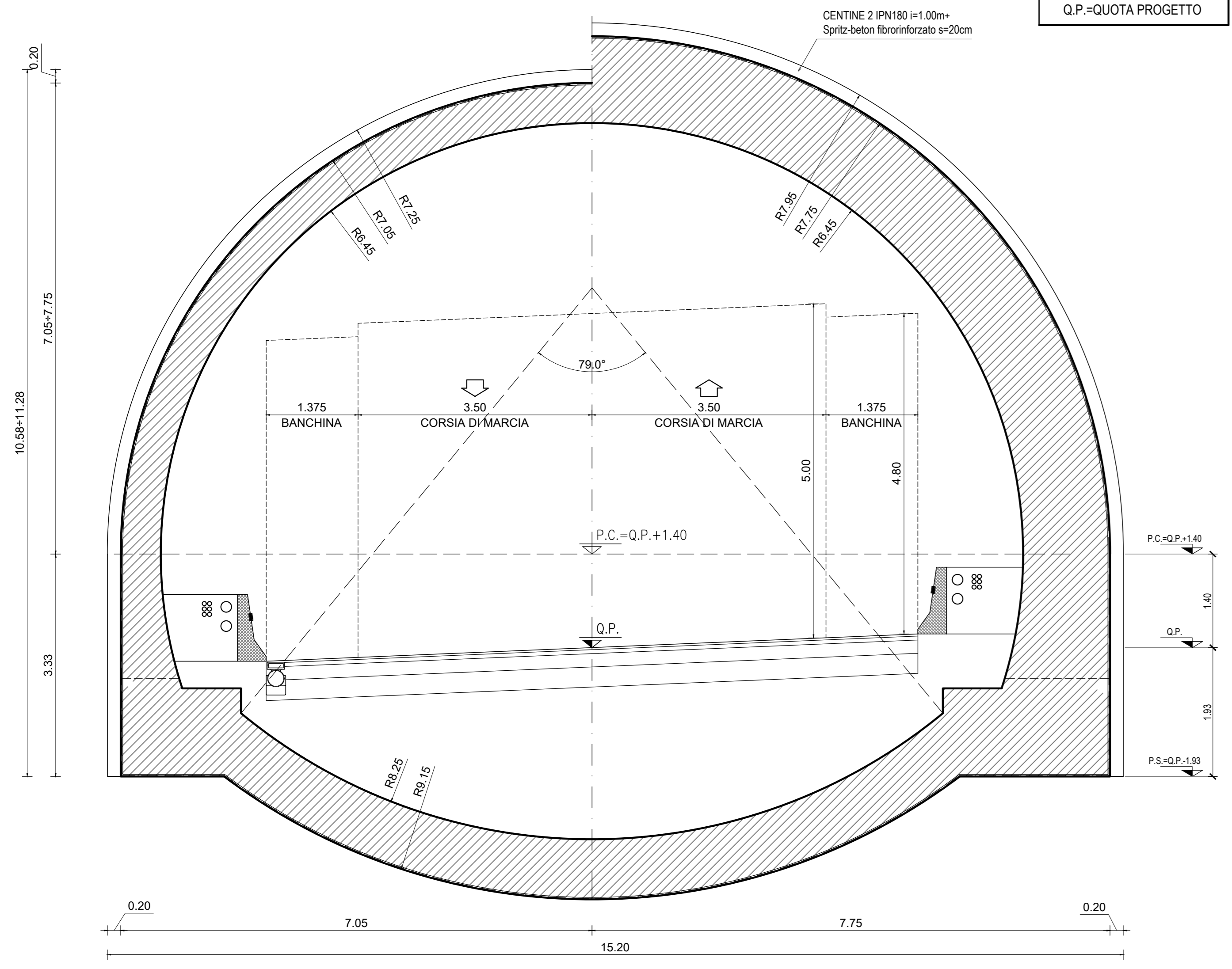
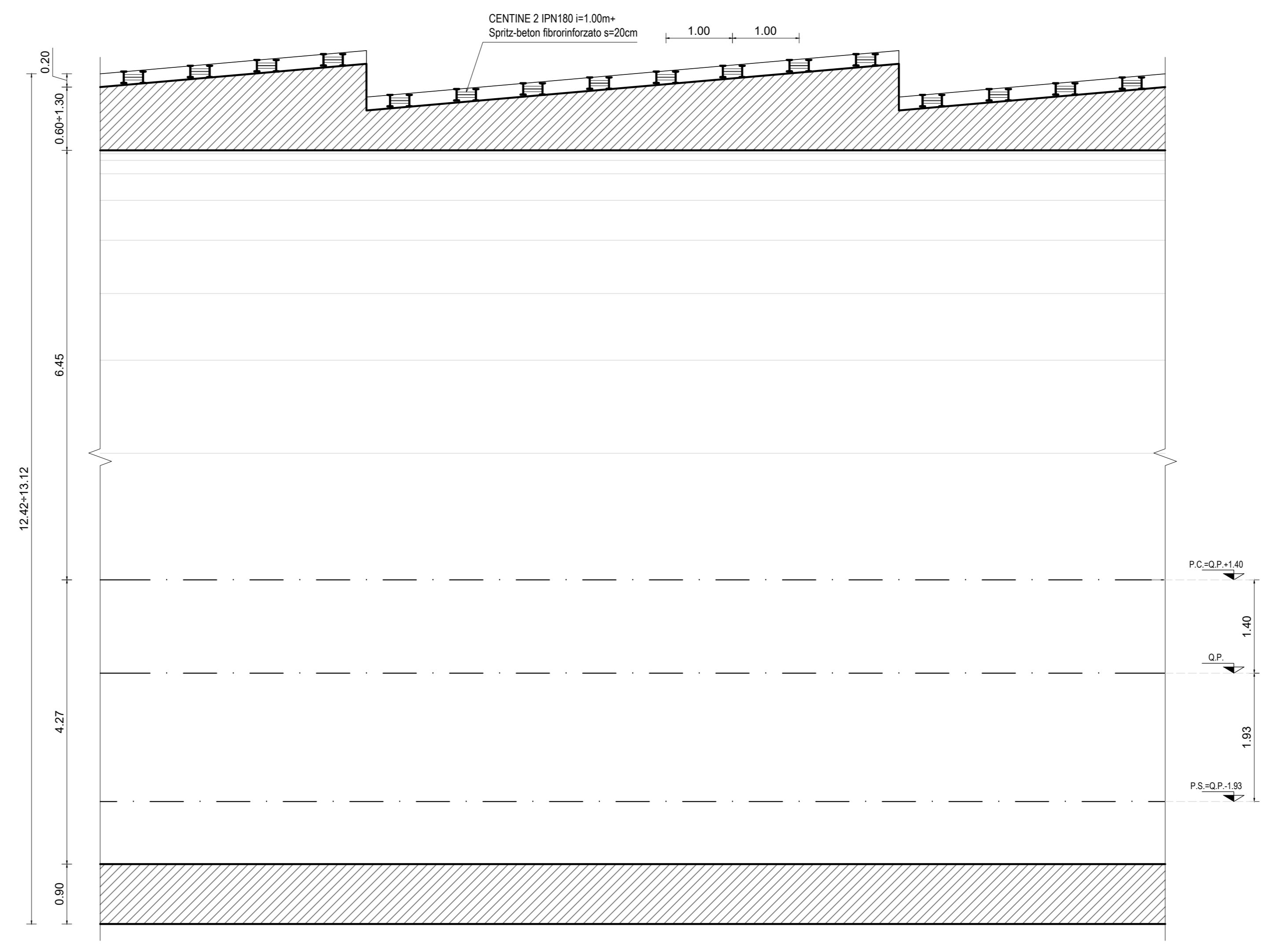



**SEZIONE TRASVERSALE**  
SCALA 1:50



**LEGENDA ACRONIMI**  
P.C.=PIANO DEI CENTRI  
P.S.=PIANO DI SCAVO  
Q.P.=QUOTA PROGETTO

**SEZIONE LONGITUDINALE**  
SCALA 1:50





*Direzione Tecnica*

**S.S. N. 685 "DELLE TRE VALLI UMBRE"**  
TRATTO SPOLETO-ACQUASPARTA  
2° stralcio: Firenzuola - Acquasparta

PROGETTO DEFINITIVO

cod. PG373

PROGETTAZIONE: ATI SINTAGMA - GP INGEGNERIA - ENGEKO - GDG - ICARIA

**IL RESPONSABILE E DELL'INTEGRAZIONE DELLE PRESTAZIONI SPECIALISTICHE:**  
Dot. Ing. Giorgio Gualucci  
Ordine degli Ingegneri della Prov. di Roma n° 14035

**IL PROGETTISTA:**  
Dot. Ing. Federico Durastanti  
Ordine degli Ingegneri della Prov. di Terni n° 4844

**IL GEOLOGO:**  
Dot. Geol. Giorgio Campagnini  
Ordine dei Geologi della Regione Umbria n° 108

**IL COORDINATORE PER LA SICUREZZA IN FASE DI PROGETTAZIONE:**  
Dot. Ing. Filippo Rombalzo  
Ordine degli Ingegneri della Prov. di Perugia n° A1373

**IL RESPONSABILE DI PROGETTO**  
Dot. Ing. Rita Guardello

**R.U.P.**  
Dot. Ing. Alessandro Micheli

PROTOCOLLO \_\_\_\_\_ DATA \_\_\_\_\_

**IL GRUPPO DI PROGETTAZIONE:**

**MANDATARIA:**  
Sintagma

**MANDANTI:**  
Engeko, Gdg, Icaria

**IL RESPONSABILE DI PROGETTO:**  
Dot. Ing. Rita Guardello

**IL COORDINATORE PER LA SICUREZZA IN FASE DI PROGETTAZIONE:**  
Dot. Ing. Filippo Rombalzo

**IL GEOLOGO:**  
Dot. Geol. Giorgio Campagnini

**IL PROGETTISTA:**  
Dot. Ing. Federico Durastanti

**IL RESPONSABILE E DELL'INTEGRAZIONE DELLE PRESTAZIONI SPECIALISTICHE:**  
Dot. Ing. Giorgio Gualucci

**GALLERIA "COLLE DELLE ROSE"**  
GALLERIA NATURALE  
SEZIONE TIPO 80v - CARPENTERIA

PROGETTO	DATA	REVISIONE	SCALA
DPPG373 D 22	2023	A	1:50

REV.	DESCRIZIONE	DATA	REDATTO	VERIFICATO	APPROVATO
A	EMISSIONE PER GIS	04/2023	A. Marone	F. Durastanti	G. Gualucci