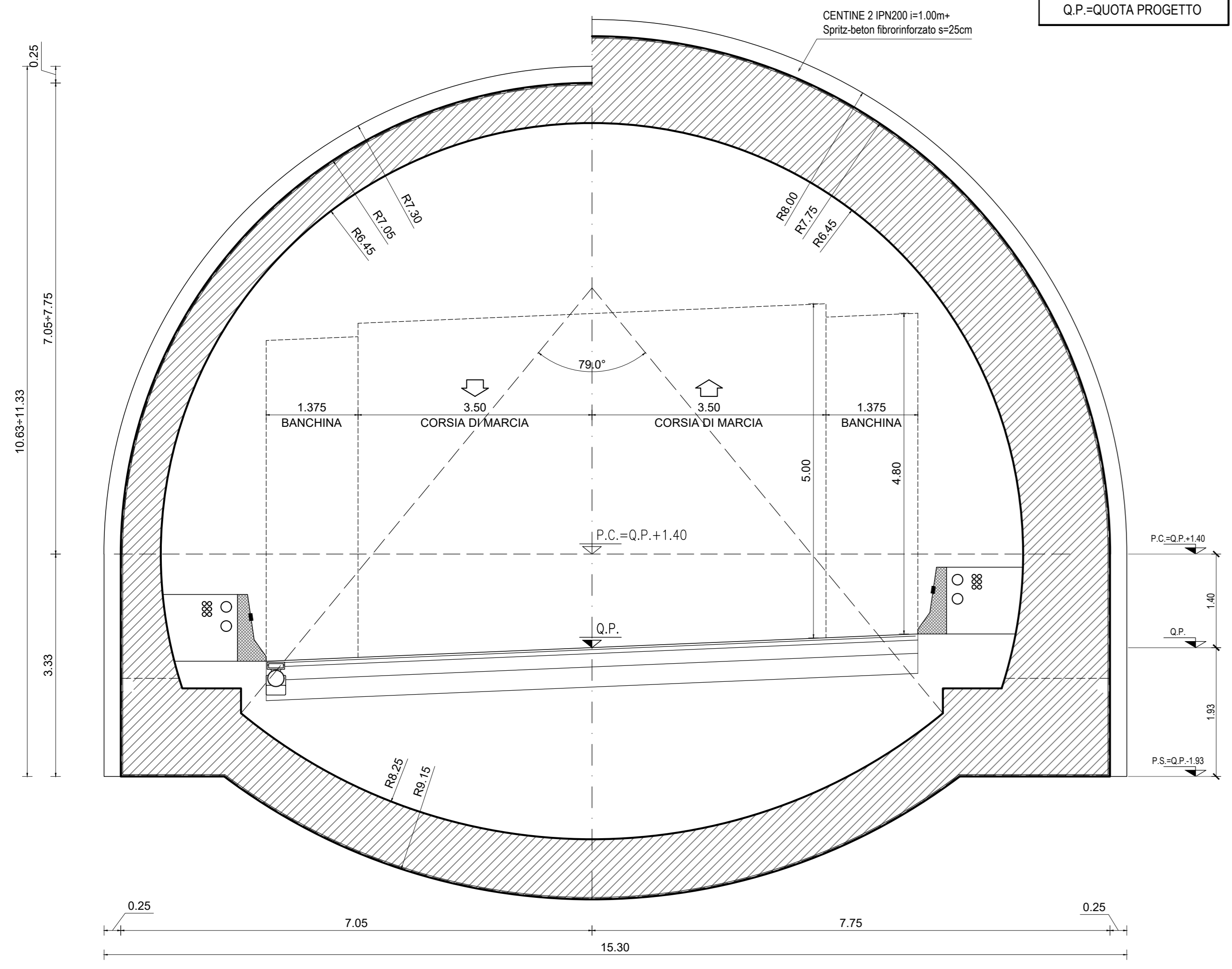
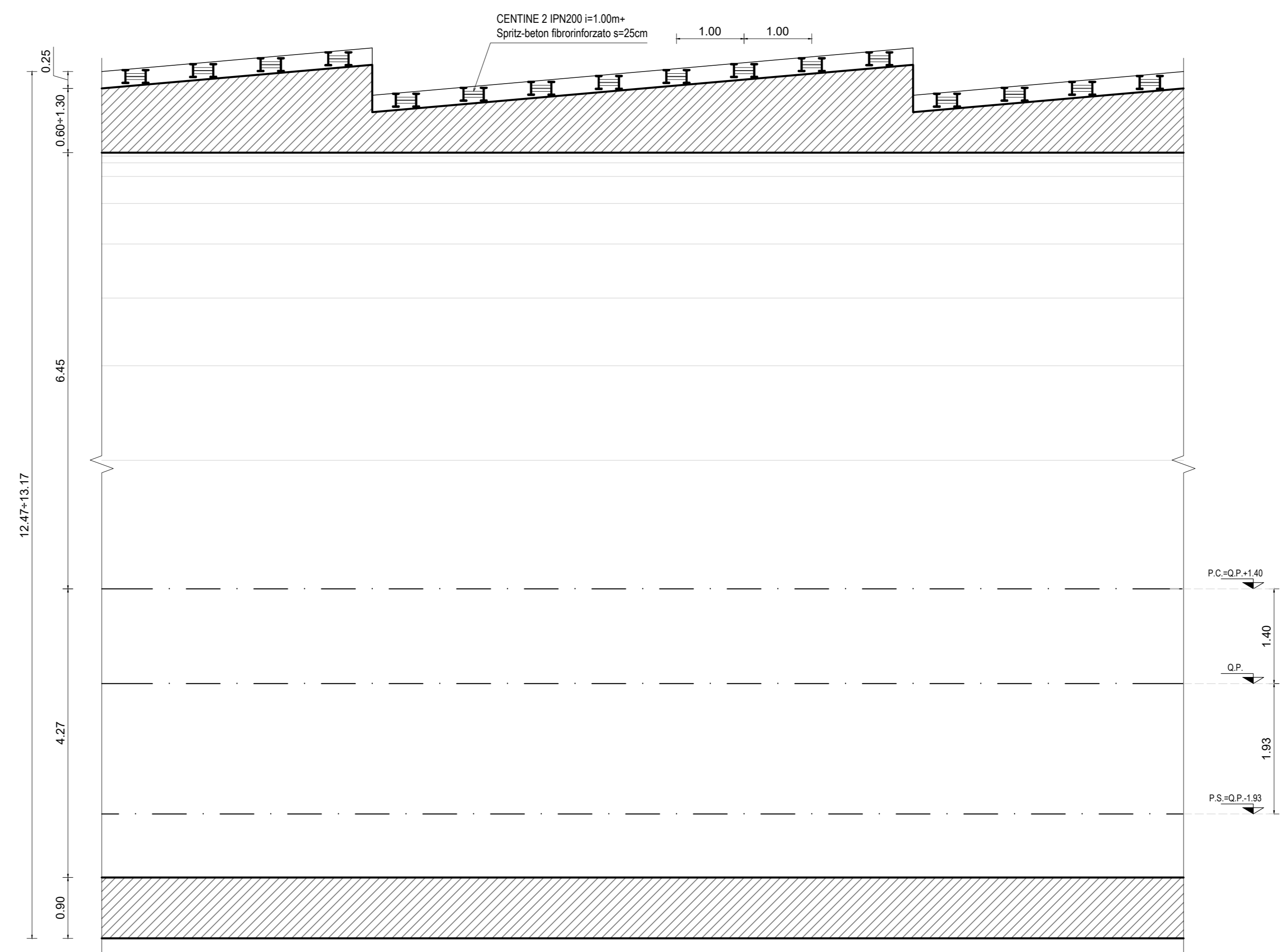



**SEZIONE TRASVERSALE**  
SCALA 1:50



**LEGENDA ACRONIMI**  
P.C.=PIANO DEI CENTRI  
P.S.=PIANO DI SCAVO  
Q.P.=QUOTA PROGETTO

**SEZIONE LONGITUDINALE**  
SCALA 1:50





**Direzione Tecnica**

**S.S. N. 685 "DELLE TRE VALLI UMBRE"**  
TRATTO SPOLETO-ACQUASPARTA  
2° stralcio: Firenzuola - Acquasparta

**PROGETTO DEFINITIVO**

cod. PG373

**PROGETTAZIONE: ATI SINTAGMA - GP INGEGNERIA - ENGEKO - GDG - ICARIA**

**IL RESPONSABILE E DELL'INTEGRAZIONE DELLE PRESTAZIONI SPECIALISTICHE:**  
Dot. Ing. Giorgio Gualdello  
Ordine degli Ingegneri della Prov. di Roma n° 14035

**IL PROGETTISTA:**  
Dot. Ing. Federico Durastotti  
Ordine degli Ingegneri della Prov. di Terni n° 4844

**IL GEOLOGO:**  
Dot. Geol. Giorgio Campagnini  
Ordine dei Geologi della Regione Umbria n° 108

**IL COORDINATORE PER LA SICUREZZA IN FASE DI PROGETTAZIONE:**  
Dot. Ing. Filippo Rambalano  
Ordine degli Ingegneri della Prov. di Perugia n° A1373

**IL RESPONSABILE DI PROGETTO**  
Dot. Ing. Rita Guardello

**R.U.P.**  
Dot. Ing. Alessandro Micheli

PROTOCOLLO: DATA:

**IL GRUPPO DI PROGETTAZIONE:**

**MANDATARIA:**  
Dot. Ing. N. Geronzi  
Dot. Ing. V. Truffa  
Dot. Ing. L. Spaccini  
Dot. Arch. A. Sciacchi  
Dot. Ing. E. Birkicchi  
Dot. Ing. L. Ciampicini  
Dot. Ing. M. Marini  
Dot. Arch. C. Proietti  
Dot. Arch. F. Berti Nelli  
Geom. S. Susanna  
Geom. M. Sorrenti

**MANOVANTI:**  
Dot. Ing. G. Gualdello  
Dot. Ing. F. Mezzaneri  
Dot. Ing. A. Sciacchi  
Dot. Ing. G. Luciani  
Dot. Ing. G. Ciampicini  
Dot. Ing. S. Ciampicini  
Dot. Ing. G. Piantoni  
Dot. Ing. M. Marini  
Dot. Ing. G. Calabrese  
Dot. Ing. C. Corradi  
Dot. Ing. E. Luciani  
Dot. Ing. S. Sacconi

**CONTRATTORI:**  
Dot. Ing. V. Truffa  
Dot. Ing. F. Mezzaneri  
Dot. Ing. A. Sciacchi  
Dot. Ing. G. Luciani  
Dot. Ing. G. Ciampicini  
Dot. Ing. S. Ciampicini  
Dot. Ing. G. Piantoni  
Dot. Ing. M. Marini  
Dot. Ing. G. Calabrese  
Dot. Ing. C. Corradi  
Dot. Ing. E. Luciani  
Dot. Ing. S. Sacconi

**GALLERIA "COLLE DELLE ROSE"**  
GALLERIA NATURALE  
SEZIONE TIPO B2v - CARPENTERIA

CODICE PROGETTO	DATA	NOME FILE	REVISIONE	SCALA:
PROGETTO	10/08/2023	ROSONI/ROST/PROJ_A		
DPPG373 D 22		COOGE	T00GNO10STICP07	A
				1:50

REV.	DESCRIZIONE	DATA	REDATTO	VERIFICATO	APPROVATO
A	EMISSIONE PER GIS	04/03/2023	A. Marone	F. Valentini	G. Gualdello