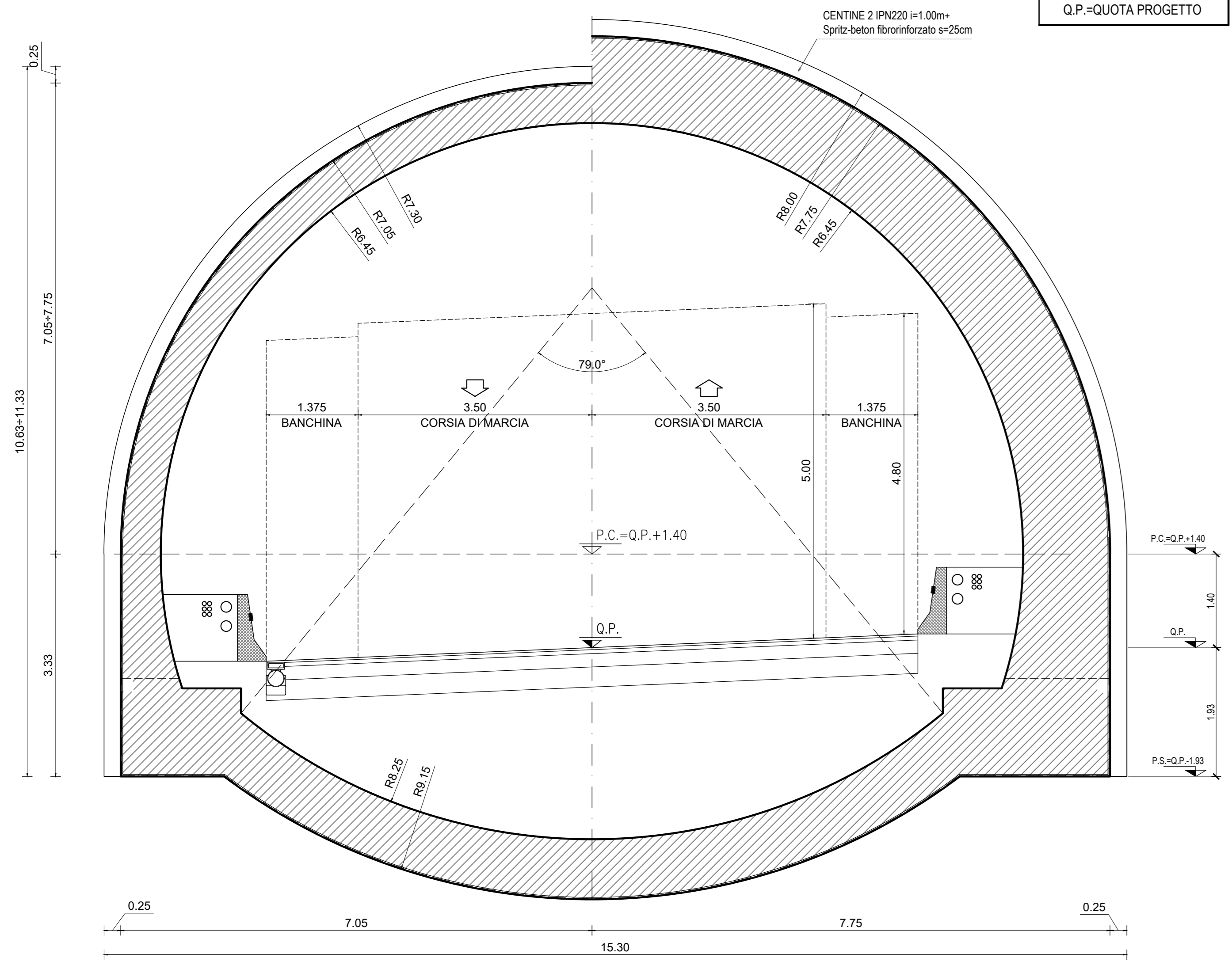
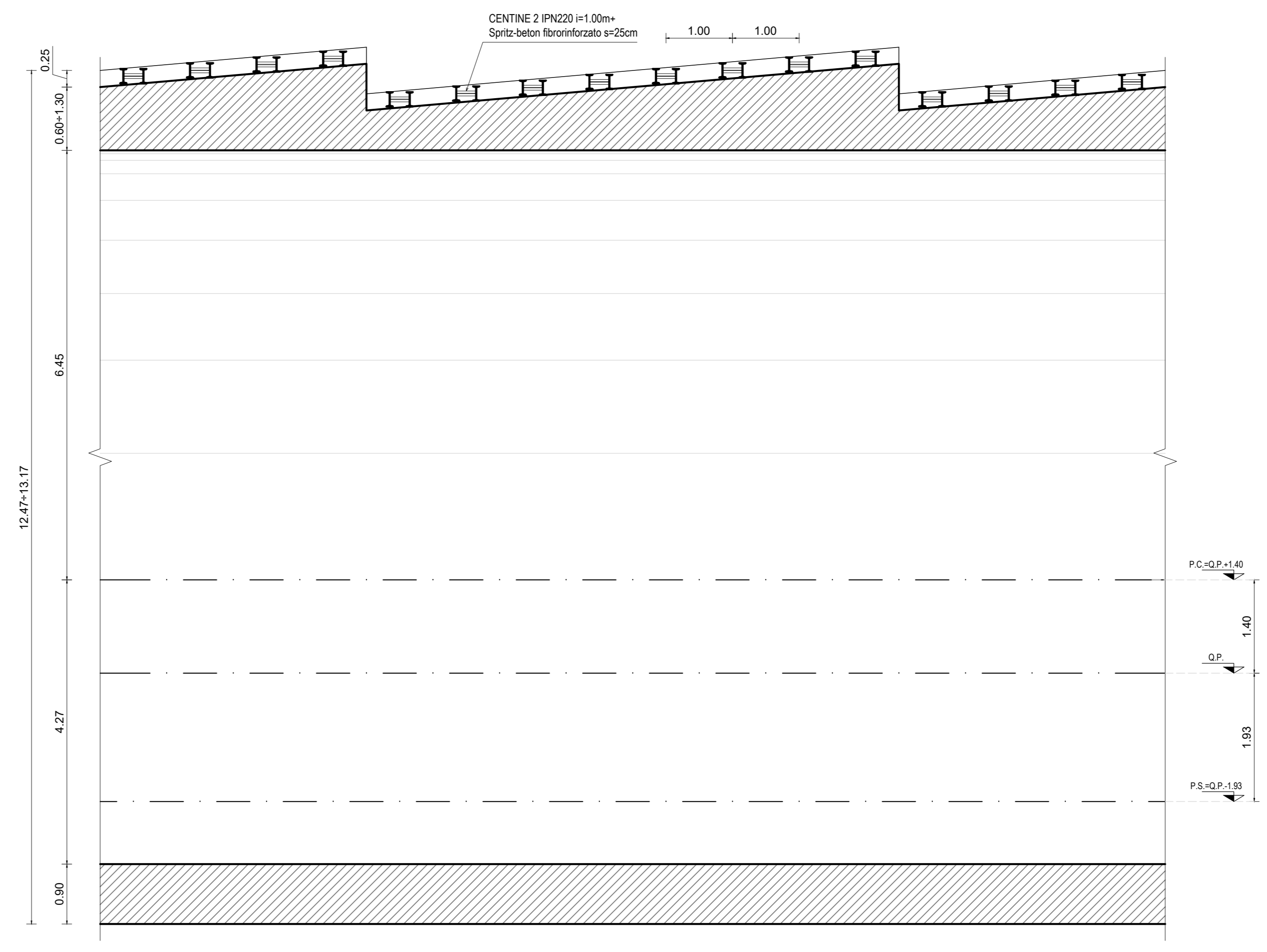



SEZIONE TRASVERSALE
SCALA 1:50



LEGENDA ACRONIMI
P.C.=PIANO DEI CENTRI
P.S.=PIANO DI SCAVO
Q.P.=QUOTA PROGETTO

SEZIONE LONGITUDINALE
SCALA 1:50





Direzione Tecnica

S.S. N. 685 "DELLE TRE VALLI UMBRE" TRATTO SPOLETO-ACQUASPARTA 2° stralcio: Firenzuola - Acquasparta

PROGETTO DEFINITIVO COD. PG373

PROGETTAZIONE: ATI SINTAGMA - GP INGEGNERIA - ENGEKO - GDG - ICARIA

IL RESPONSABILE DELL'INTEGRAZIONE DELLE PRESTAZIONI SPECIALISTICHE:
Dot. Ing. Giorgio Gaudullo
Ordine degli Ingegneri della Prov. di Roma n° 14035

IL PROGETTISTA:
Dot. Ing. Federico Durastanti
Ordine degli Ingegneri della Prov. di Terni n° 4844

IL GEOLOGO:
Dot. Geol. Giorgio Campagnini
Ordine dei Geologi della Regione Umbria n° 108

IL COORDINATORE PER LA SICUREZZA IN FASE DI PROGETTAZIONE:
Dot. Ing. Filippo Rambalero
Ordine degli Ingegneri della Prov. di Perugia n° A1373

IL RESPONSABILE DI PROGETTO
Dot. Ing. Rita Guardello

R.U.P.
Dot. Ing. Alessandro Micheli

PROTOCOLLO _____ DATA _____

IL GRUPPO DI PROGETTAZIONE:

MANDATARIA:

MANDANT:

IL RESPONSABILE PER LA SICUREZZA IN FASE DI PROGETTAZIONE:
Dot. Ing. C. Proietti
Dot. Agr. F. Sisti
Geom. M. Sironi

IL RESPONSABILE DI PROGETTO
Dot. Ing. R. Guardello

**GALLERIA "COLLE DELLE ROSE"
GALLERIA NATURALE
SEZIONE TIPO C2v - CARPENTERIA**

PROGETTO	LV. MOD. ANNO	NOME FILE	REVISIONE	SCALA:
DPPG373 D 22		T00GN010STICP09	A	1:50

A EMISSIONE PER C/S Dot. Ing. G. Gaudullo

REV.	DESCRIZIONE	DATA	REDATTO	VERIFICATO	APPROVATO