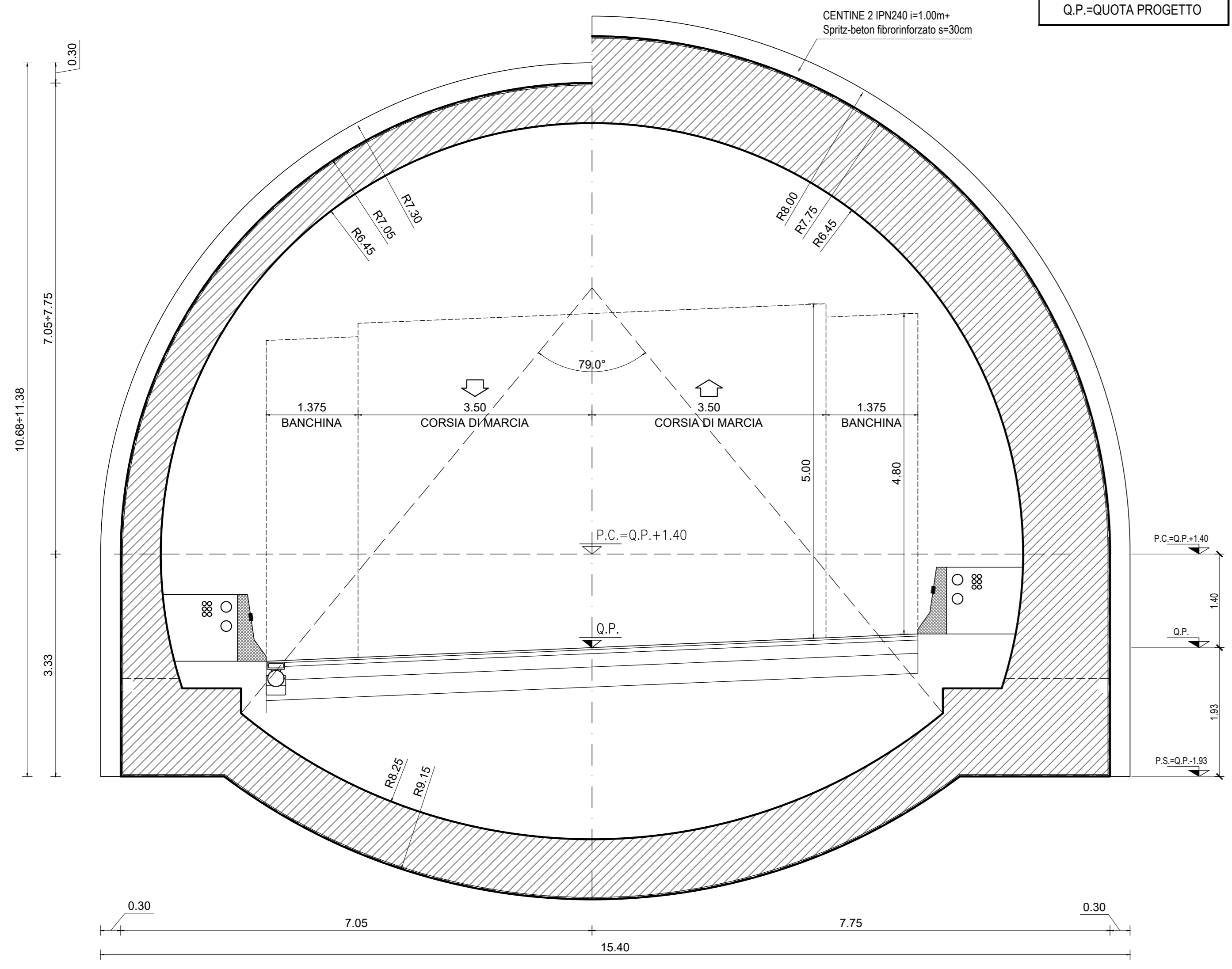
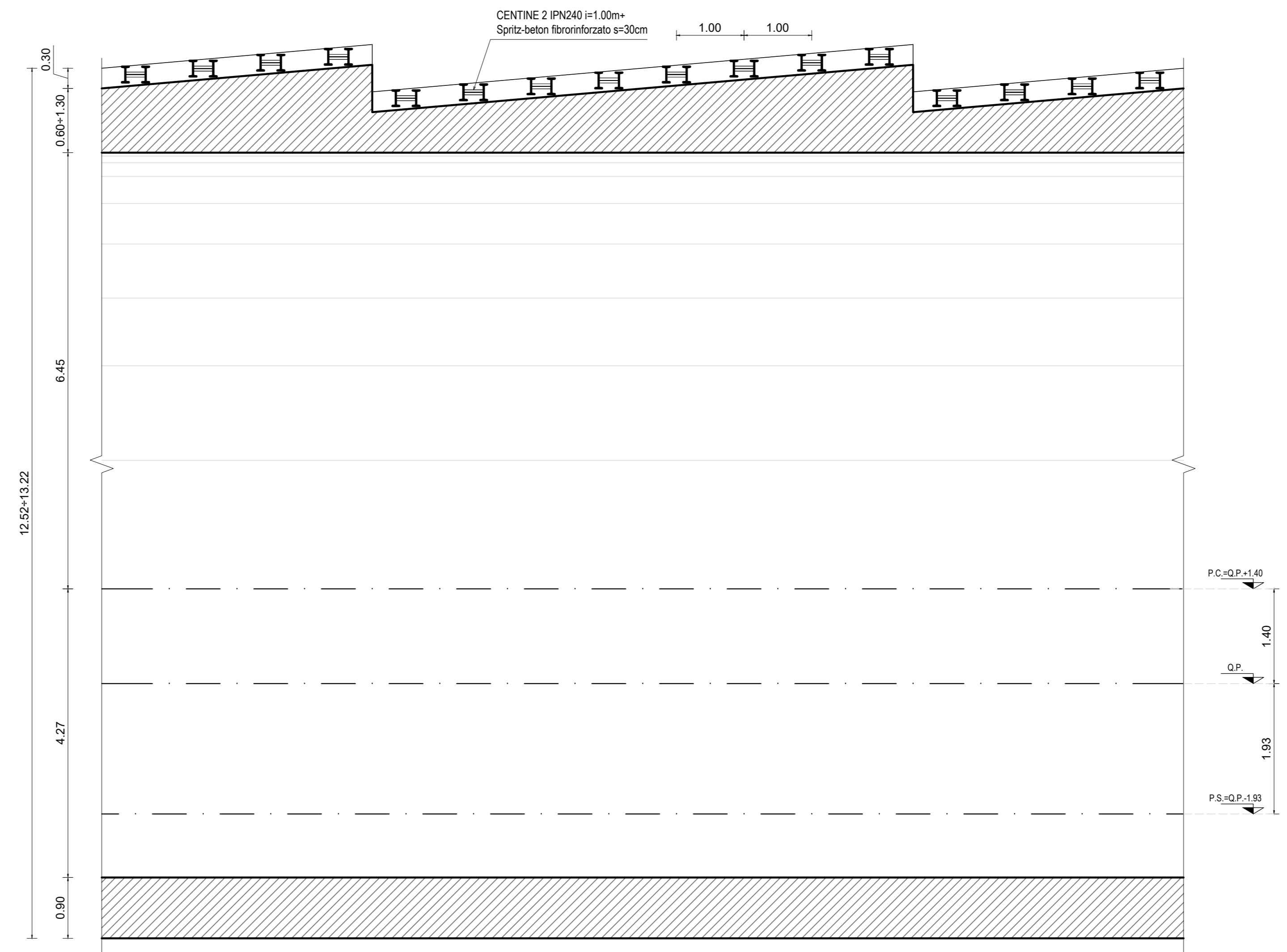



SEZIONE TRASVERSALE
SCALA 1:50



LEGENDA ACRONIMI
P.C.=PIANO DEI CENTRI
P.S.=PIANO DI SCAVO
Q.P.=QUOTA PROGETTO

SEZIONE LONGITUDINALE
SCALA 1:50






Direzione Tecnica

S.S. N. 685 "DELLE TRE VALLI UMBRE"
TRATTO SPOLETO-ACQUASPARTA
2° stralcio: Firenzuola - Acquasparta

PROGETTO DEFINITIVO cod. PG373

PROGETTAZIONE: ATI SINTAGMA - GP INGEGNERIA - ENGEKO - GDG - ICARIA

<p>IL RESPONSABILE DELL'INTEGRAZIONE DELLE PRESTAZIONI SPECIALISTICHE: Dot. Ing. Giorgio Gualucci Ordine degli Ingegneri della Prov. di Roma n° 14035</p> <p>IL PROGETTISTA: Dot. Ing. Federico Durastanti Ordine degli Ingegneri della Prov. di Terni n° 4844</p> <p>IL GEOLOGO: Dot. Geol. Giorgio Campagnoli Ordine dei Geologi della Regione Umbria n° 108</p> <p>IL COORDINATORE PER LA SICUREZZA IN FASE DI PROGETTAZIONE: Dot. Ing. Filippo Rombalzo Ordine degli Ingegneri della Prov. di Perugia n° A1373</p> <p>IL RESPONSABILE DI PROGETTO Dot. Ing. Rita Guardello</p> <p>R.U.P. Dot. Ing. Alessandro Micheli</p> <p>PROTOCOLLO: DATA:</p>	<p>IL GRUPPO DI PROGETTAZIONE:</p> <p>MANDATARIA: Sintagma</p> <p>MANDANTINI: Engeko, GdG, ICARIA</p> <p>IL RESPONSABILE DI PROGETTO: Dot. Ing. N. Geronzi Dot. Ing. V. Truffa Dot. Ing. L. Sacconi Dot. Arch. A. Sciacchi Dot. Ing. E. Barlacchi Dot. Ing. L. Ciampicini Dot. Ing. M. Marini Dot. Arch. C. Presutti Dot. Arch. F. Berti Nelli Geom. S. Susanna Geom. M. Sorrenti</p> <p>IL RESPONSABILE DI PROGETTO: Dot. Ing. G. Gualucci Dot. Ing. F. Masulli Dot. Ing. A. Sciacchi Dot. Ing. G. Luciani Dot. Ing. G. Ciampicini Dot. Ing. G. Pianta Dot. Ing. G. Calabrese Dot. Ing. C. Corradi Dot. Ing. E. Luciani Dot. Ing. S. Sacconi</p> <p>IL RESPONSABILE DI PROGETTO: Dot. Ing. V. Rombalzo Dot. Ing. F. Masulli Dot. Ing. G. Venti Dot. Ing. V. Piumo Dot. Ing. G. Pianta</p> <p style="text-align: right;">  <small>Ordine degli Ingegneri della Prov. di Terni n° 4844</small> <small>Ordine degli Ingegneri della Prov. di Perugia n° A1373</small> </p>
--	---

GALLERIA "COLLE DELLE ROSE"
GALLERIA NATURALE
SEZIONE TIPO C3 - CARPENTERIA

CODICE PROGETTO	NOME FILE	REVISIONE	SCALA:												
PROGETTO DPPG373 D 22	000011052011_A	A	1:50												
<table border="1" style="width: 100%; font-size: 6px;"> <tr> <th>REV.</th> <th>DESCRIZIONE</th> <th>DATA</th> <th>REDATTO</th> <th>VERIFICATO</th> <th>APPROVATO</th> </tr> <tr> <td>A</td> <td>EMISSIONE PER GIS</td> <td>04/2023</td> <td>A. Masulli</td> <td>F. Durastanti</td> <td>G. Gualucci</td> </tr> </table>				REV.	DESCRIZIONE	DATA	REDATTO	VERIFICATO	APPROVATO	A	EMISSIONE PER GIS	04/2023	A. Masulli	F. Durastanti	G. Gualucci
REV.	DESCRIZIONE	DATA	REDATTO	VERIFICATO	APPROVATO										
A	EMISSIONE PER GIS	04/2023	A. Masulli	F. Durastanti	G. Gualucci										