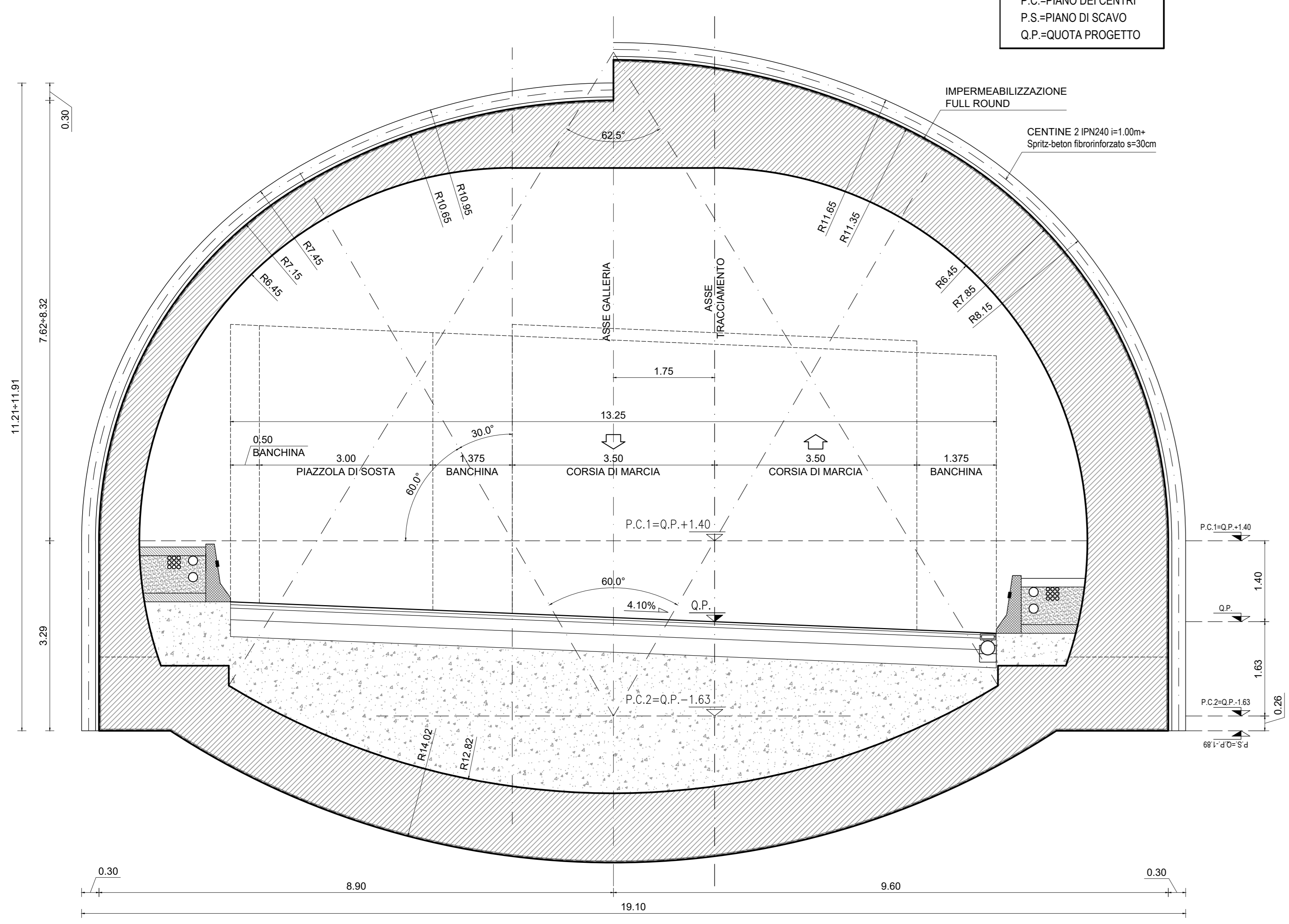
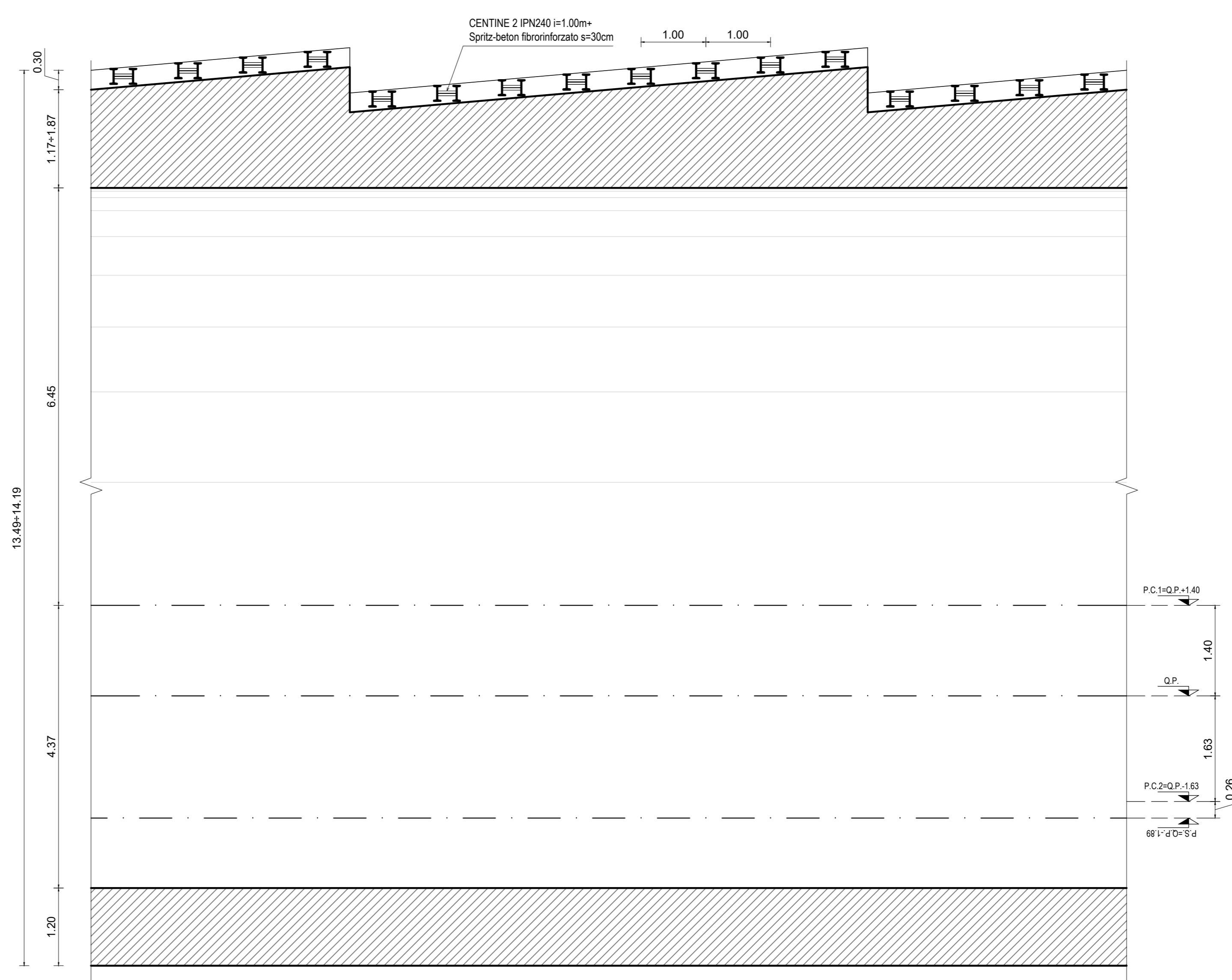



SEZIONE TRASVERSALE
SCALA 1:50



LEGENDA ACRONIMI
P.C.=PIANO DEI CENTRI
P.S.=PIANO DI SCAVO
Q.P.=QUOTA PROGETTO

SEZIONE LONGITUDINALE
SCALA 1:50






Direzione Tecnica

S.S. N. 685 "DELLE TRE VALLI UMBRE"
TRATTO SPOLETO-ACQUASPARTA
2° stralcio: Firenzuola - Acquasparta

PROGETTO DEFINITIVO COD. PG373

PROGETTAZIONE: **ATI SINTAGMA - GP INGEGNERIA - ENGEKO - GDG - ICARIA**

<p>IL RESPONSABILE DELL'INTEGRAZIONE DELLE PRESTAZIONI SPECIALISTICHE: Dot. Ing. Giorgio Gualdello Ordine degli Ingegneri della Prov. di Roma n° 14035</p> <p>IL PROGETTISTA: Dot. Ing. Federico Durastanti Ordine degli Ingegneri della Prov. di Terni n° 4844</p> <p>IL GEOLOGO: Dot. Geol. Giorgio Compagnini Ordine dei Geologi della Regione Umbria n° 108</p> <p>IL COORDINATORE PER LA SICUREZZA IN FASE DI PROGETTAZIONE: Dot. Ing. Filippo Rambalco Ordine degli Ingegneri della Prov. di Perugia n° A1373</p> <p>IL RESPONSABILE DI PROGETTO Dot. Ing. Rita Guardello</p> <p>R.U.P. Dot. Ing. Alessandro Micheli</p> <p>PROTOCOLLO: _____ DATA: _____</p>	<p>IL GRUPPO DI PROGETTAZIONE:</p> <p>MANDATARIA: Sintagma GP Ingegneria</p> <p>MANDANTI: Engeko</p> <p>IL GEOLOGO: Dot. Ing. M. Gualdello Dot. Ing. F. Rambalco Dot. Ing. C. Compagnini Dot. Ing. S. Sacconi Dot. Ing. G. Piantoni</p> <p>IL COORDINATORE PER LA SICUREZZA IN FASE DI PROGETTAZIONE: Dot. Ing. C. Compagnini Dot. Ing. S. Sacconi Dot. Ing. G. Piantoni</p> <p>IL RESPONSABILE DI PROGETTO: Dot. Ing. R. Guardello</p> <p>ICARIA Dot. Ing. F. Rambalco Dot. Ing. G. Piantoni Dot. Ing. S. Sacconi Dot. Ing. G. Piantoni</p> <p style="text-align: right;">  Ordine degli Ingegneri della Prov. di Terni n° 4844 Ordine degli Ingegneri della Prov. di Perugia n° A1373 </p>
---	--

GALLERIA "COLLE DELLE ROSE"
GALLERIA NATURALE
SEZIONE TIPO C2v-PZ - CARPENTERIA

CODICE PROGETTO	NOME FILE	REVISIONE	SCALA:																												
PROGETTO	1000010501P12_A																														
<table border="1" style="width: 100%; font-size: 6px;"> <tr> <th>PROGETTO</th> <th>REV.</th> <th>DESCRIZIONE</th> <th>DATA</th> <th>REDATTO</th> <th>VERIFICATO</th> <th>APPROVATO</th> </tr> <tr> <td>DPPG373</td> <td>D 22</td> <td></td> <td></td> <td></td> <td></td> <td></td> </tr> </table>	PROGETTO	REV.	DESCRIZIONE	DATA	REDATTO	VERIFICATO	APPROVATO	DPPG373	D 22						<table border="1" style="width: 100%; font-size: 6px;"> <tr> <th>PROGETTO</th> <th>REV.</th> <th>DESCRIZIONE</th> <th>DATA</th> <th>REDATTO</th> <th>VERIFICATO</th> <th>APPROVATO</th> </tr> <tr> <td>DPPG373</td> <td>D 22</td> <td></td> <td></td> <td></td> <td></td> <td></td> </tr> </table>	PROGETTO	REV.	DESCRIZIONE	DATA	REDATTO	VERIFICATO	APPROVATO	DPPG373	D 22						A	1:50
PROGETTO	REV.	DESCRIZIONE	DATA	REDATTO	VERIFICATO	APPROVATO																									
DPPG373	D 22																														
PROGETTO	REV.	DESCRIZIONE	DATA	REDATTO	VERIFICATO	APPROVATO																									
DPPG373	D 22																														

A EMISSIONE PER GIS 04/2023 A. Annesco F. Valentini G. Gualdello