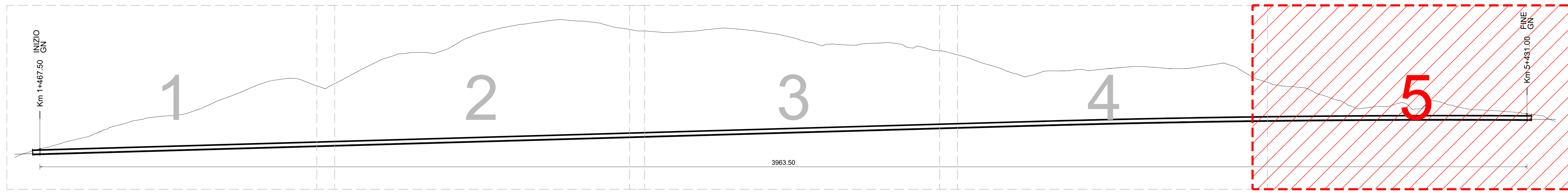


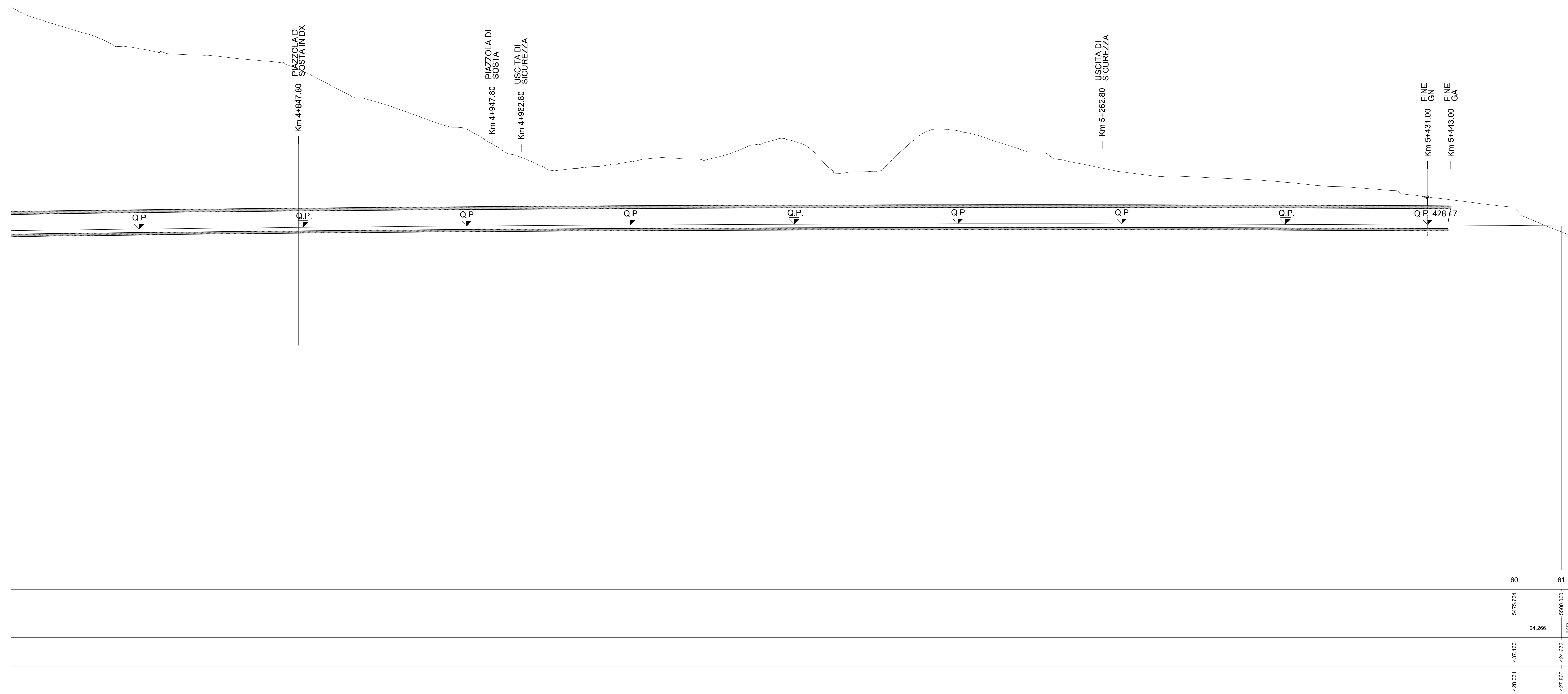
GALLERIA COLLE DELLE ROSE
PROFILO LONGITUDINALE
SCHEMA CHIAVE

Sc. 1:5000

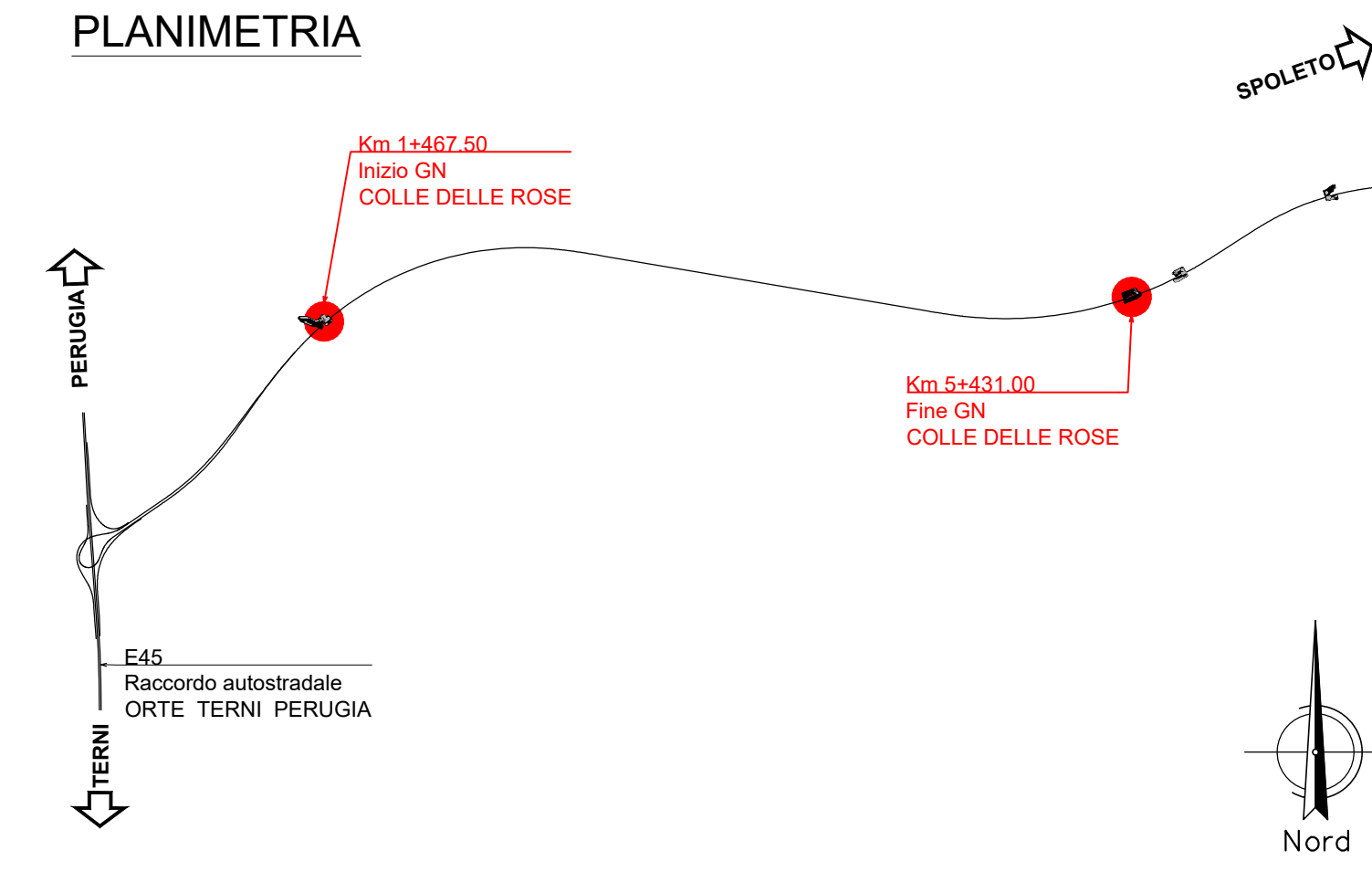


GALLERIA COLLE DELLE ROSE
STRALCIO PROFILO LONGITUDINALE

Sc. 1:1000



PLANIMETRIA



S.S. N. 685 "DELLE TRE VALLI UMBRE"
TRATTO SPOLETO-ACQUASPARTA
2° stralcio: Firenzuola - Acquasparta

PROGETTO DEFINITIVO COD. PG373

PROGETTAZIONE: ATI SINTAGMA - GP INGEGNERIA - ENGEKO - GDG - ICARIA	
IL RESPONSABILE E DELL'INTEGRAZIONE DELLE PRESTAZIONI SPECIALISTICHE: Dot. Ing. Giorgio Gualucci Ordine degli Ingegneri della Prov. di Roma n° 14035	IL GRUPPO DI PROGETTAZIONE: MANDATARIA: Intagma MANTENITORI: GP Ingegneria , Engeko
IL PROGETTISTA: Dot. Ing. Federico Quarantini Dot. Ing. A. Spaccini Ordine degli Ingegneri della Prov. di Terni n° 4844	IL GEOLOGO: Dot. Geol. Giorgio Compagnini Ordine dei Geologi della Regione Umbria n° 108
IL COORDINATORE PER LA SICUREZZA IN FASE DI PROGETTAZIONE: Dot. Ing. Filippo Pambianco Ordine degli Ingegneri della Prov. di Perugia n° A1373	IL RESPONSABILE DI PROGETTO: Dot. Ing. Rita Guardello
E.R.U.P. Dot. Ing. Alessandro Micheli	
PROTOCOLLO	DATA

GALLERIA "COLLE DELLE ROSE"
Profilo
Tav. 5/5

CODICE PROGETTO	NOVE FILE	REVISIONE	SCALA:
PROGETTO	1000011050710E_A		
PRODOTTO	1000011050710E_A		
REV. A	EMISSIONE PER GIS	del 2017	A. Annesse F. Valentini G. Gialini
REV.	DESCRIZIONE	DATA	REDATTO VERIFICATO APPROVATO