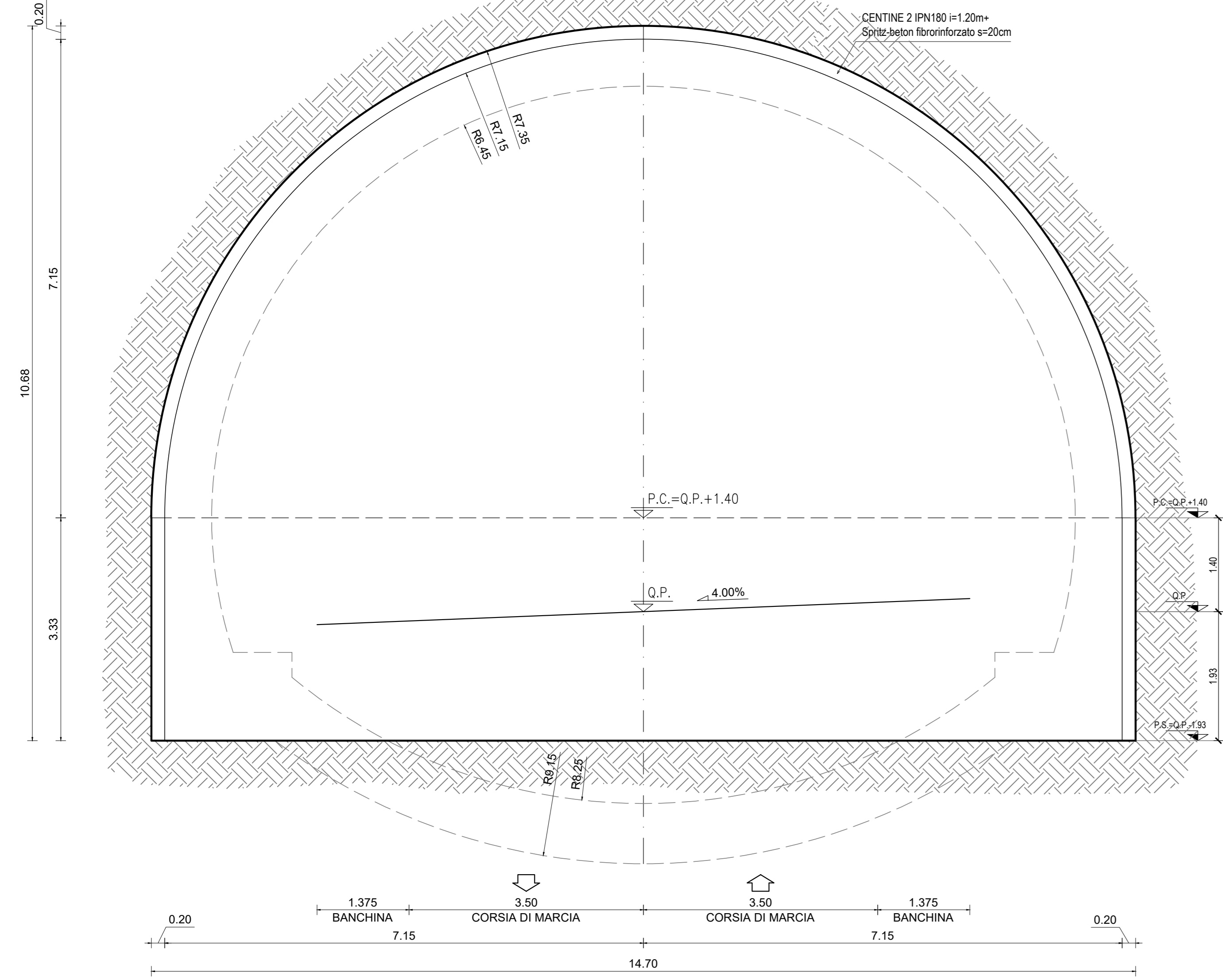
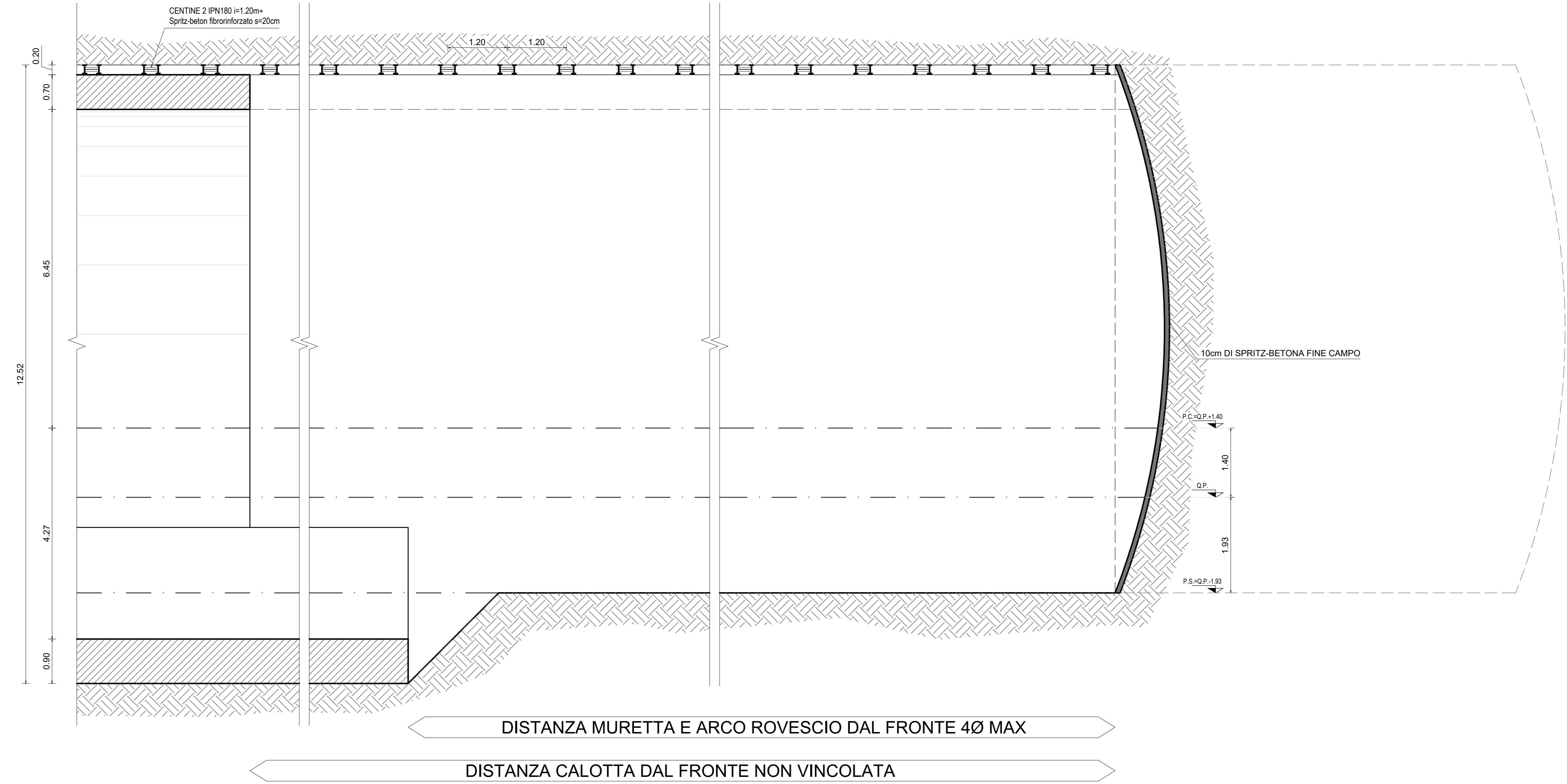


SEZIONE TRASVERSALE
SCALA 1:50

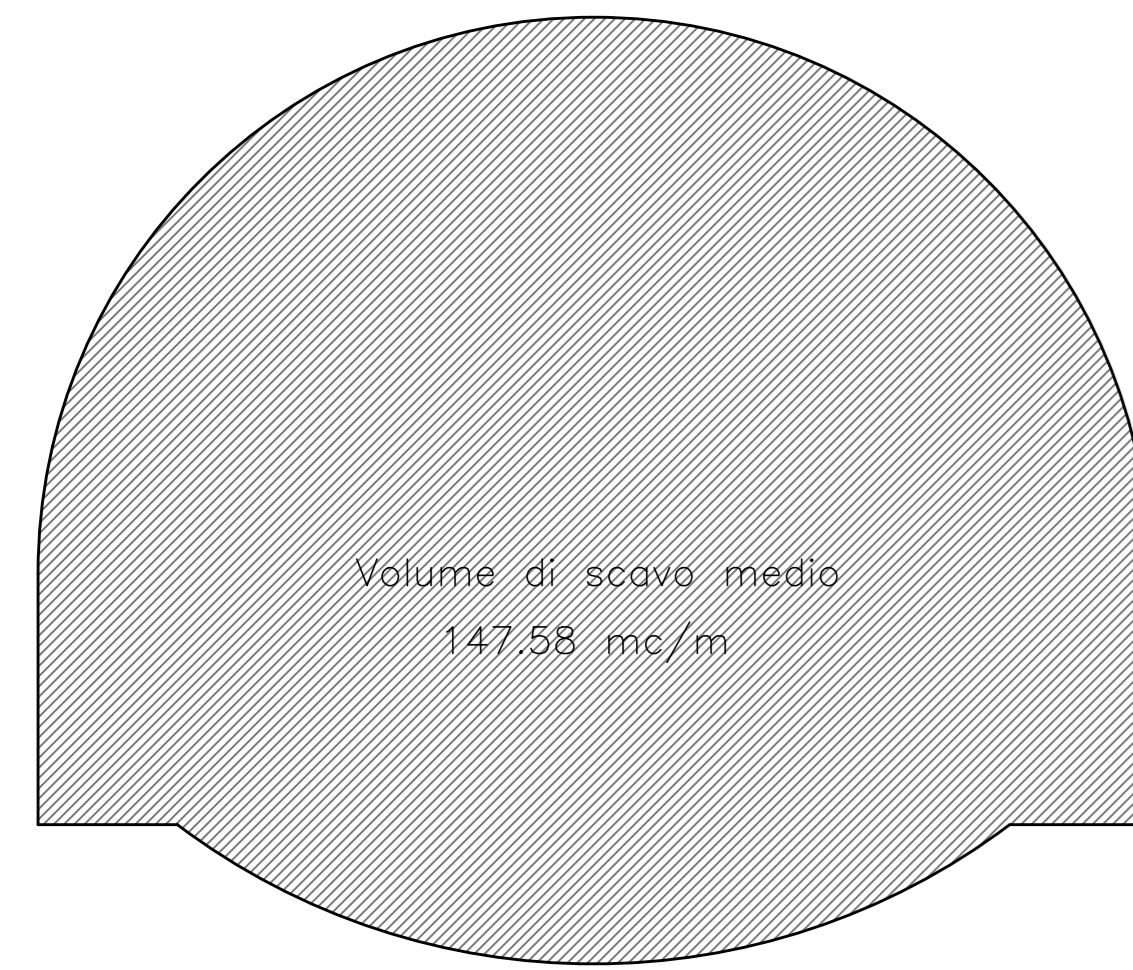
LEGENDA ACRONIMI
P.C.=PIANO DEI CENTRI
P.S.=PIANO DI SCAVO
Q.P.=QUOTA PROGETTO



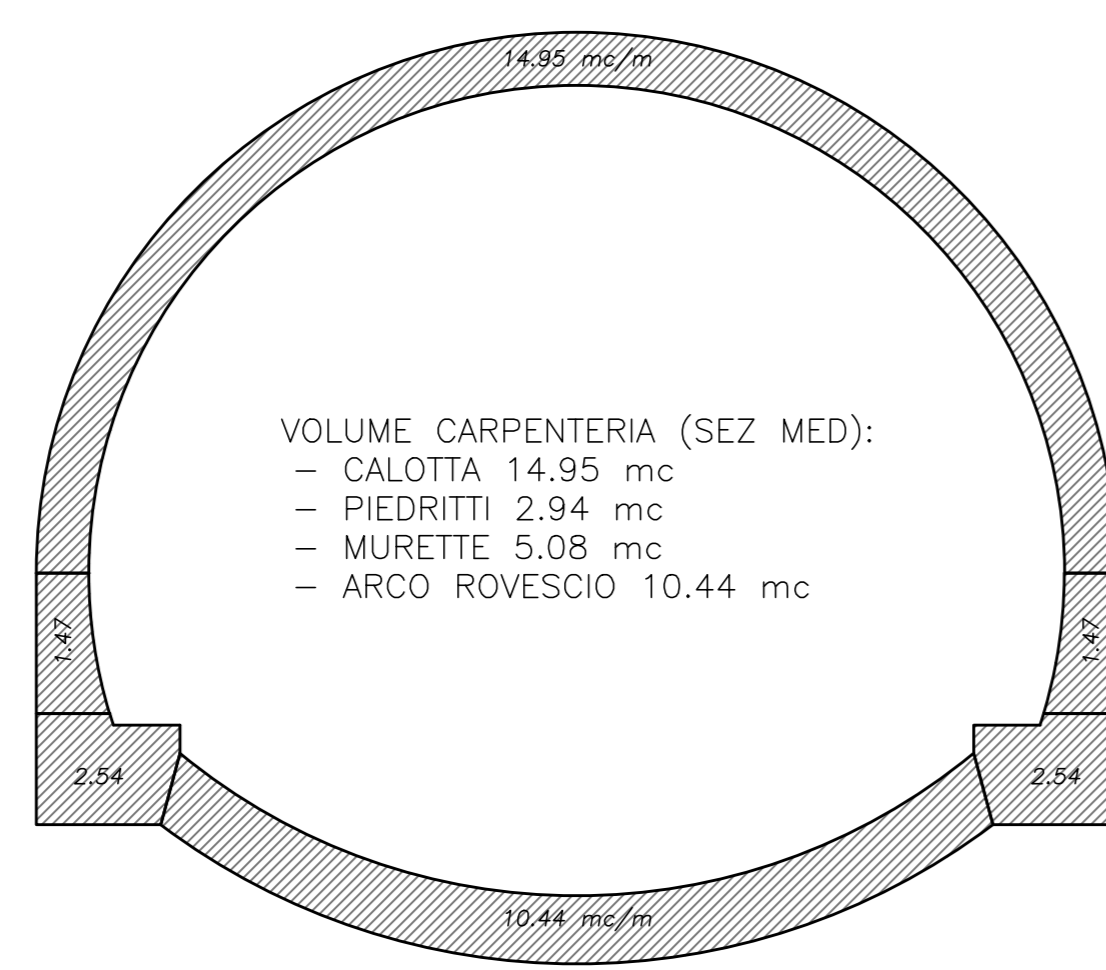
SEZIONE LONGITUDINALE
SCALA 1:50



VOLUME SCAVO
SCALA 1:100



VOLUME RIVESTIMENTO
SCALA 1:100



DATI E CAMPI DI VARIABILITA'	
AREA DI SCAVO	147.58 mc (SEGNO MEDIO)
SPRITZ-BETON	AL CONTOINGNO s= 20 cm
INTER. AL CONTOINGNO	NO. 10 cm (spritz fine campo)
INTER. AL FRONTE	2 IPN 180-PAESIO 1.20 m
CALOTTA	SP. 20 cm
ARCO ROVERSCIO	SP. 80 cm
IMPERMEABILIZZAZIONE	PVC + TNT (VALUPPO 44.20m)
DRENAGGI	2x3 (DENTUALI)

Sanas
GRUPPO FS ITALIANE
Direzione Tecnica

S.S. N. 685 "DELLE TRE VALLI UMBRE"
TRATTO SPOLETO-ACQUASPARTA
2° stralcio: Firenzola - Acquasparta

PROGETTO DEFINITIVO COD. PG373

PROGETTAZIONE: ATI SINTAGMA - GP INGEGNERIA - ENGEKO - GDG - ICARIA

IL RESPONSABILE DELL'INTEGRAZIONE DELLE PRESTAZIONI SPECIALISTICHE:
Dot. Ing. Giorgio Gaudardo

IL GRUPPO DI PROGETTAZIONE:
MANDATARIA: **Sintagma**
MANTENITORI: **ENGEKO**, **ICARIA**

IL PROGETTISTA:
Dot. Ing. Federico Durastelli
Dot. Ing. V. Truffa
Dot. Ing. A. Spaccini
Dot. Ing. A. Spaccini
Dot. Ing. E. Bianchi
Dot. Ing. L. Ciampaglia
Dot. Ing. M. Mariani
Dot. Ing. F. Bianchi
Dot. Ing. C. Proietti
Dot. Ing. F. Bianchi
Dot. Ing. S. Susanna
Geom. M. Sorrenti

IL COORDINATORE PER LA SICUREZZA IN FASE DI PROGETTAZIONE:
Dot. Ing. Filippo Rombaldi
Dot. Ing. S. Susanna
Geom. M. Sorrenti

IL RESPONSABILE DI PROGETTO:
Dot. Ing. Rita Gaudardo

IL RESPONSABILE DI PROGETTO:
Dot. Ing. Alessandro Micheli

PROTOCOLLO DATA

GALLERIA "COLLE DELLE ROSE"
GALLERIA NATURALE
SEZIONE TIPO B0 - SCAVO E CONSOLIDAMENTI

CODICE PROGETTO: **DPG373 D 22** NOME FILE: **100241053702_A** REVISIONE: **A** SCALA: **1:50**

EMMISSIONE PER GIS: **04/2023** **A. Mariani** **F. Bianchi** **G. Gaudardo**

REV. DESCRIZIONE DATA REDATTO VERIFICATO APPROVATO