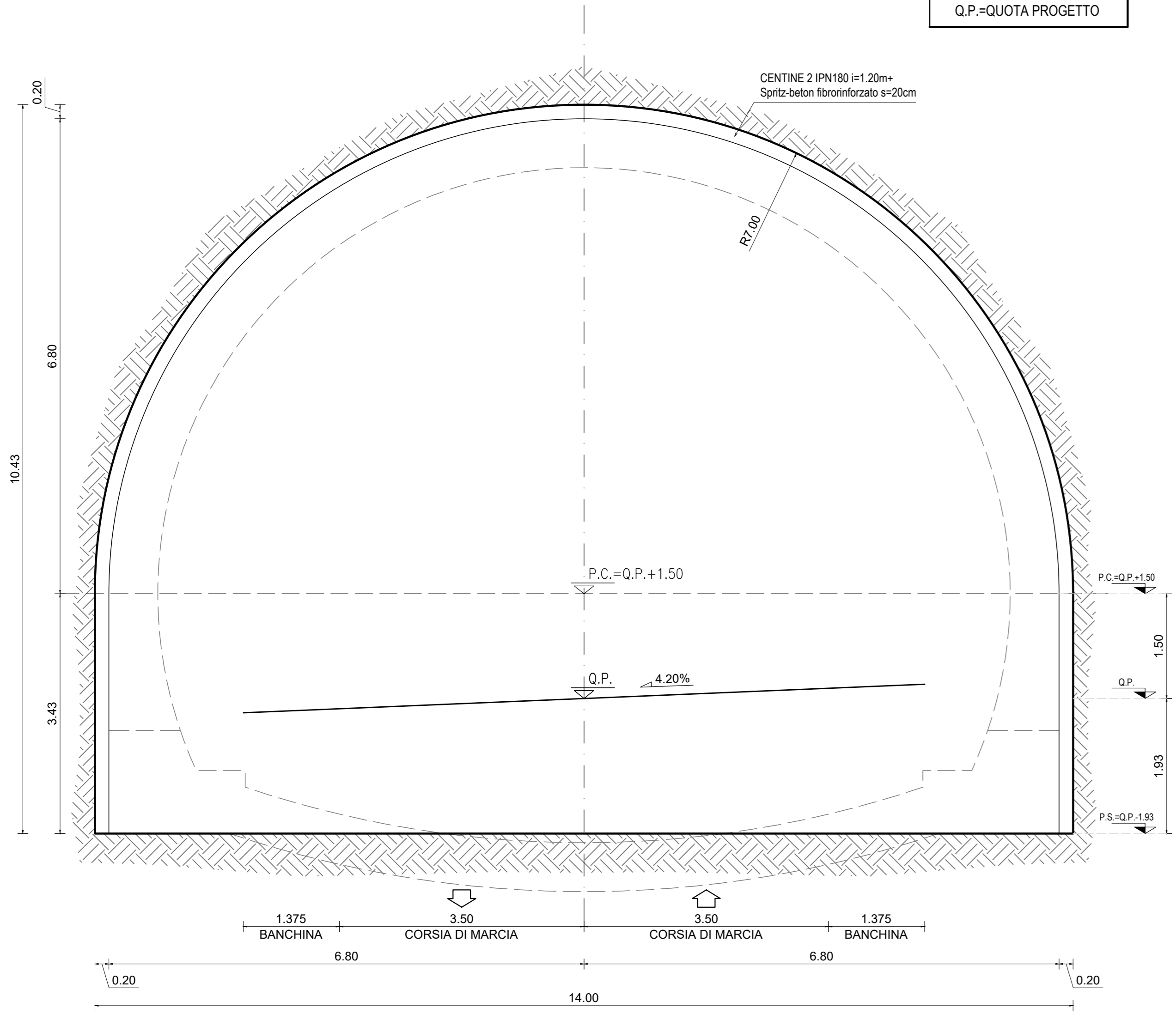
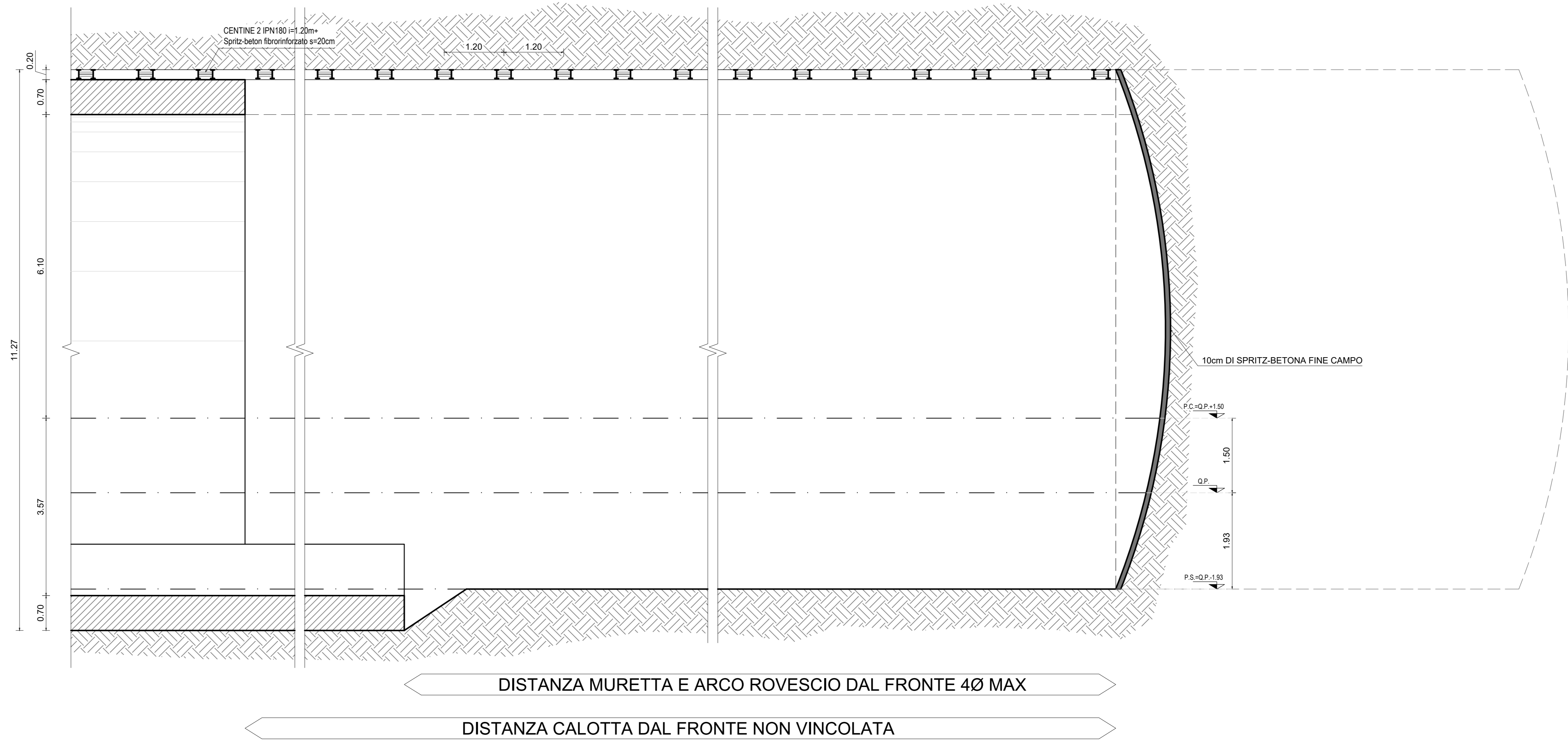


SEZIONE TRASVERSALE
SCALA 1:50

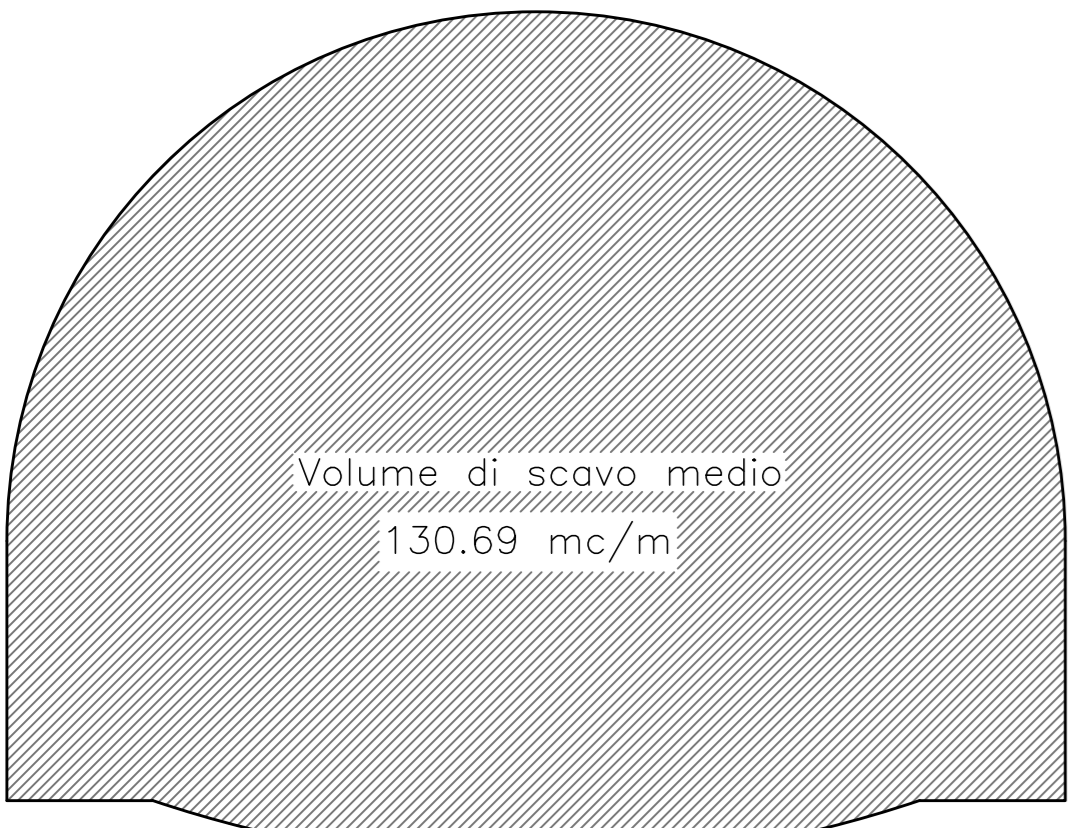
LEGENDA ACRONIMI
P.C.=PIANO DEI CENTRI
P.S.=PIANO DI SCAVO
Q.P.=QUOTA PROGETTO



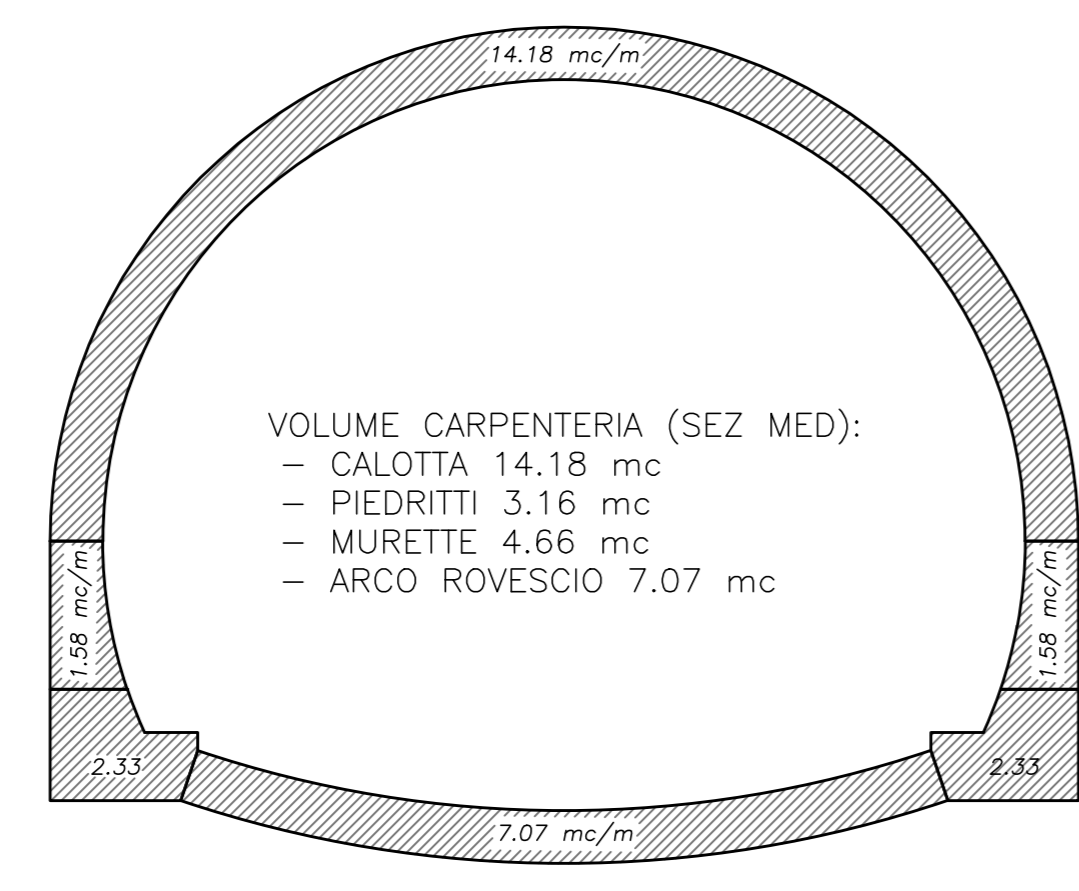
SEZIONE LONGITUDINALE
SCALA 1:50



VOLUME SCAVO
SCALA 1:100



VOLUME RIVESTIMENTO
SCALA 1:100



DATI E CAMPI DI VARIABILITA'	
AREA DI SCAVO	730.89 mc (SCAVO MEDIO)
SPONDO MASSIMO	MAX 1.00m
SPRITZ BETON	AL. CONTORNO sp. 20 cm sp. 10 cm (sopra fine campo)
INTER. AL CONTORNO	
INTER. AL FRONTE	
CENTRA METALLICA	2 str. 180-PASSO 1.20 m
CAULOTTA	sp. 10 cm
ARCO ROVESCIO	sp. 20 cm
IMPERMEABILIZZAZIONE	PVC + TBT (SVALUPPO MEDIO 25.10m)
PRENAGGI	3+3 (EVENTUALI)

Sanas
GRUPPO FS ITALIANE

Direzione Tecnica

S.S. N. 685 "DELLE TRE VALLI UMBRE"
TRATTO SPOLETO-ACQUASPARTA
2° stralcio: Firenzuola - Acquasparta

PROGETTO DEFINITIVO COD. PG373

PROGETTAZIONE: ATI SINTAGMA - GP INGEGNERIA - ENGEKO - GDG - ICARIA

IL RESPONSABILE E DELL'INTEGRAZIONE DELLE PRESTAZIONI SPECIALISTICHE:
Dot. Ing. Giorgio Gualdello

IL GRUPPO DI PROGETTAZIONE:
MANDATARIA: **GP Ingegneria**
MANTENIMENTO: **Engeko**

IL PROGETTISTA:
Dot. Ing. Federico Durastelli
Dot. Ing. Rita Gualdello
Dot. Ing. Rita Gualdello

IL GEOLOGO:
Dot. Geol. Giorgio Compagnini
Dot. Geol. Rita Gualdello

IL COORDINATORE PER LA SICUREZZA IN FASE DI PROGETTAZIONE:
Dot. Ing. Filippo Remberio
Dot. Ing. Rita Gualdello

IL RESPONSABILE DI PROGETTO:
Dot. Ing. Rita Gualdello

IL R.U.P.:
Dot. Ing. Alessandro Micheli

PROTOCOLLO: DATA:

GALLERIA "AREZZO"
GALLERIA NATURALE
SEZIONE TIPO B0 - SCAVO E CONSOLIDAMENTI

CODICE PROGETTO	NOVE FILE	REVISIONE	SCALA:
PROGETTO DPPG373 D 22	1002040303701_A	A	1:50

REV.	DESCRIZIONE	DATA	REDATTO	VERIFICATO	APPROVATO
A	EMISSIONE PER CIS	04/2023	A. Amore	F. Valentini	G. Gualdello