



PIANTA CHIAVE

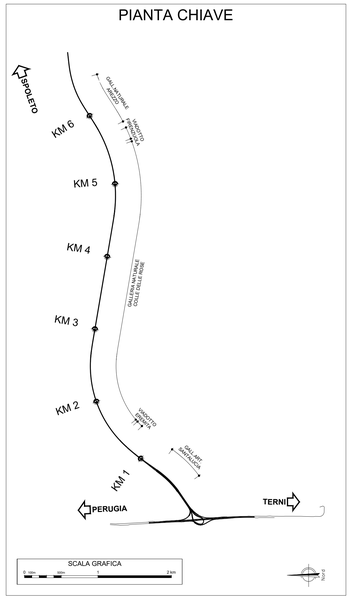

LEGENDA

Tracciato di progetto

CTR

Intervisibilità dinamica

0 mt

2000 mt

5000 mt

Nord

anas
GRUPPO FS ITALIANE

Direzione Tecnica

S.S. N. 685 "DELLE TRE VALLI UMBRE"

TRATTO SPOLETO-ACQUASPARTA

2° stralcio: Firenzuola - Acquasparta

PROGETTO DEFINITIVO — COD. PG373

PROGETTAZIONE: ATI SINTAGMA - GP INGEGNERIA - ENGEKO - GDG - ICARIA

IL RESPONSABILE DELL'INTEGRAZIONE DELLE PRESTAZIONI SPECIALISTICHE:
Dott. Ing. Giorgio Guiducci
Ordine degli Ingegneri della Prov. di Roma n° 14035

IL PROGETTISTA:
Federico Durastanti
Ordine degli Ingegneri della Prov. di Terni n°A844

IL GEOLOGO:
Dott. Geol. Giorgio Cerquiglini
Ordine dei Geologi della Regione Umbria n°108

IL COORDINATORE PER LA SICUREZZA IN FASE DI PROGETTAZIONE:
Dott. Ing. Filippo Pambianco
Ordine degli Ingegneri della Prov. di Perugia n° A1373

IL RESPONSABILE DI PROGETTO
Dott. Ing. Rita Gandolfo

IL R.U.P.:
Dott. Ing. Alessandro Micheli

PROTOCOLLO | DATA

IL GRUPPO DI PROGETTAZIONE:

MANDATARIA: Sintagma

Dott.Ing. N.Granieri
Dott.Ing. V.Truffini
Dott.Ing. L.Spaccini
Dott.Arch. A.Bracchini
Dott.Ing. E.Bartolocci
Dott.Ing. F.Durastanti
Dott.Geol. G.Cerquiglini
Dott.Ing. F.Pambianco
Dott.Ing. M.Abram
Dott.Arch. C.Presciutti
Dott.Agr. M.Cecchini
Geom. B.Bordella
M.Zuccioni

MANDANTI:

GPI INGEGNERIA

Dott. Ing. G.Guiducci
Dott. Ing. E.Moscatelli
Dott. Ing. A.Signorelli
Dott. Ing. A.Ferri
Dott. Ing. G.Lucibello
Dott. Arch. G.Guastella
Dott. Ing. M.Pennacchi
Dott. Ing. M.Pasquali

engeko

Dott. Ing. C.Muller

GEOTECHNICAL DESIGN GROUP

Dott. Ing. D.Carlaccini
Dott. Ing. C.Consorti
Dott. Ing. E.Loffredo
Dott. Ing. S.Sacconi

ICARIA società di ingegneria

Dott. Ing. V.Rotisciani
Dott. Ing. F.Macchioni
Dott. Ing. C.Carpani
Dott. Ing. G.Piunno
Dott. Ing. G.Pulli

ORDINE degli INGEGNERI della PROV. di TERNI — Dott. Ing. FEDERICO DURASTANTI — Sez. A — N. 844 — Provincia di TERNI

ORDINE degli ARCHITETTI PIANIFICATORI PAESAGGISTI e CONSERVATORI della PROVINCIA DI PERUGIA — dott. arch. ALESSANDRO BRACCHINI — Sez. A — N. 697

16.IMPATTO_INSERIMENTO AMBIENTALE
16.04 RELAZIONE PAESAGGISTICA
16.04.02 ANALISI DELLO STATO ATTUALE
Analisi percettiva dall'interno dell'infrastruttura

CODICE PROGETTO (PROGETTO / LIV. PROG. / ANNO)	NOME FILE T00IA04AMBCT08A	REVISIONE	SCALA:
DPPG373 D 22	CODICE ELAB. T00IA04AMBCT08	A	1:10.000

REV.	DESCRIZIONE	DATA	REDATTO	VERIFICATO	APPROVATO
A	Emissione	Apr 2023	S.Bracchini	A.Bracchini	