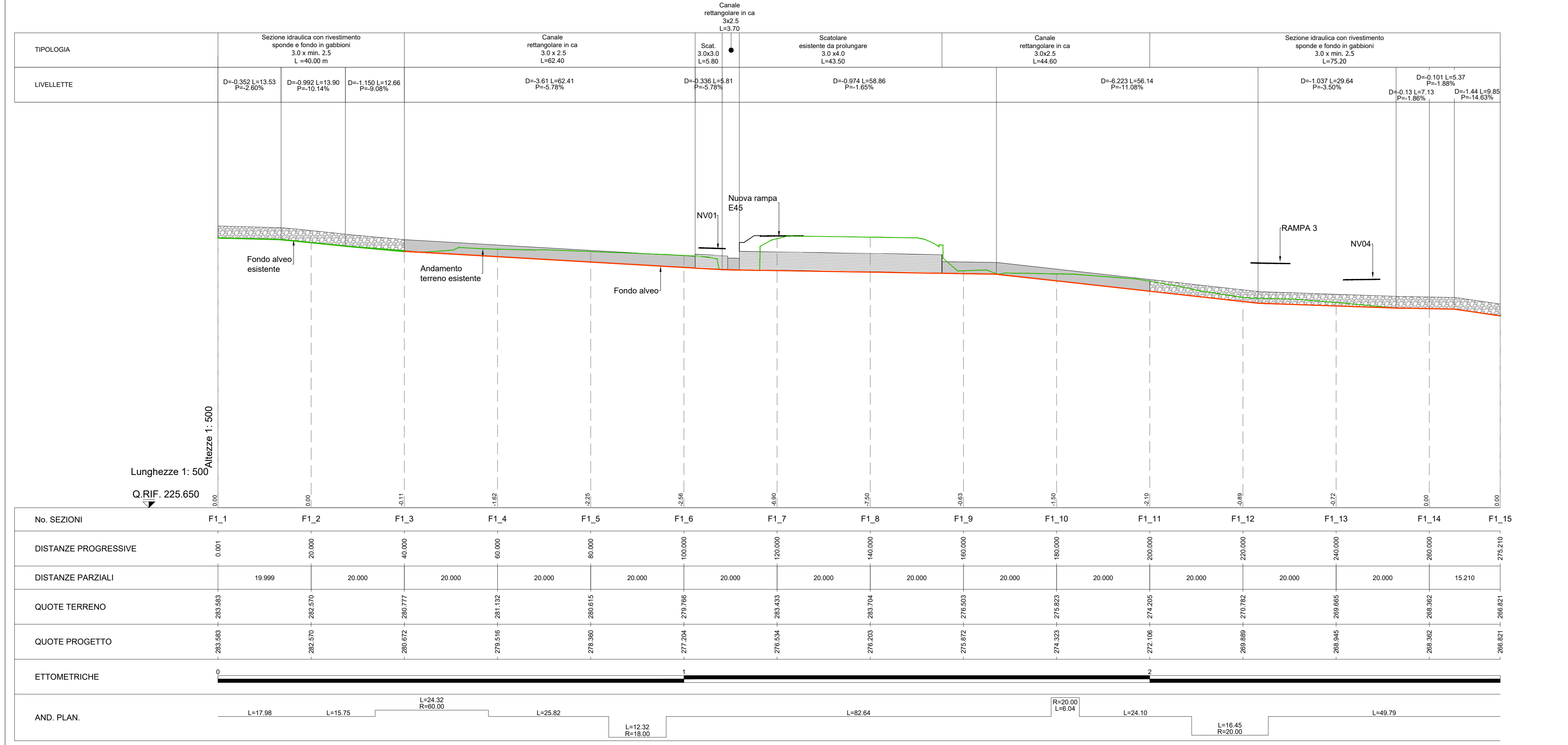
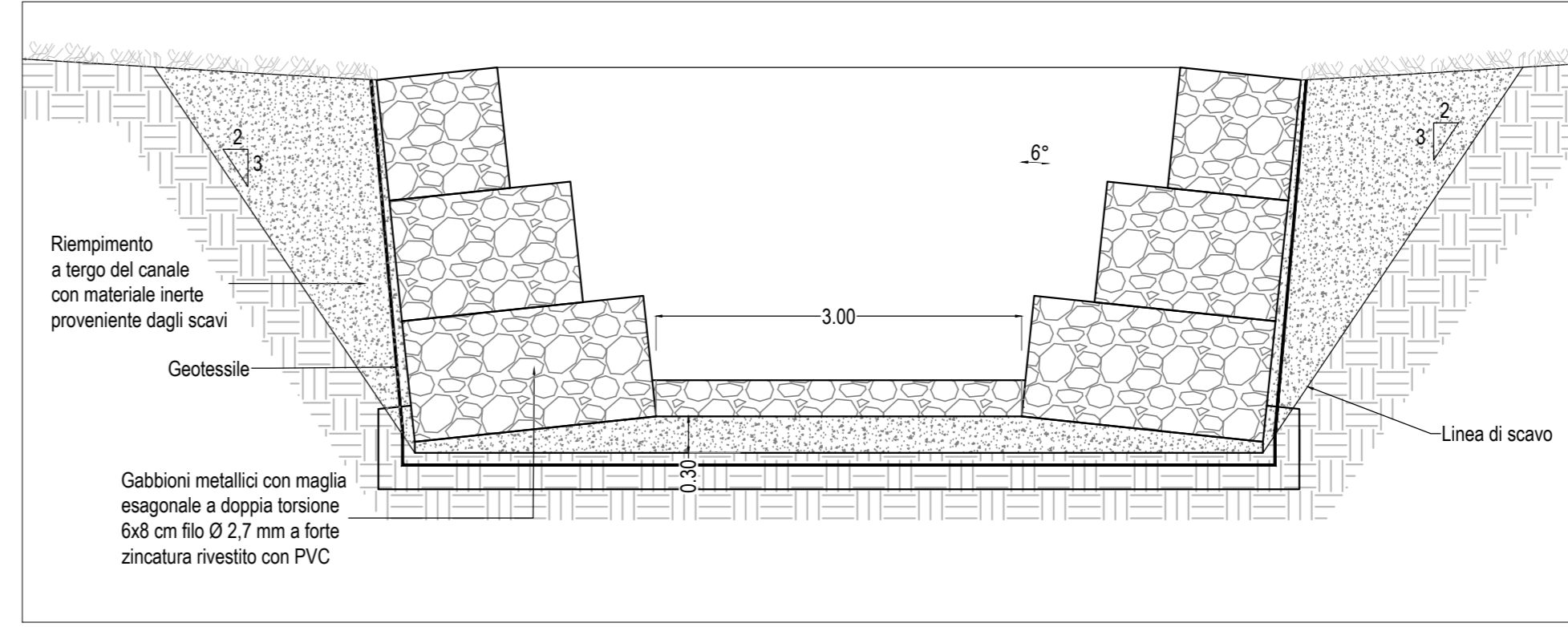


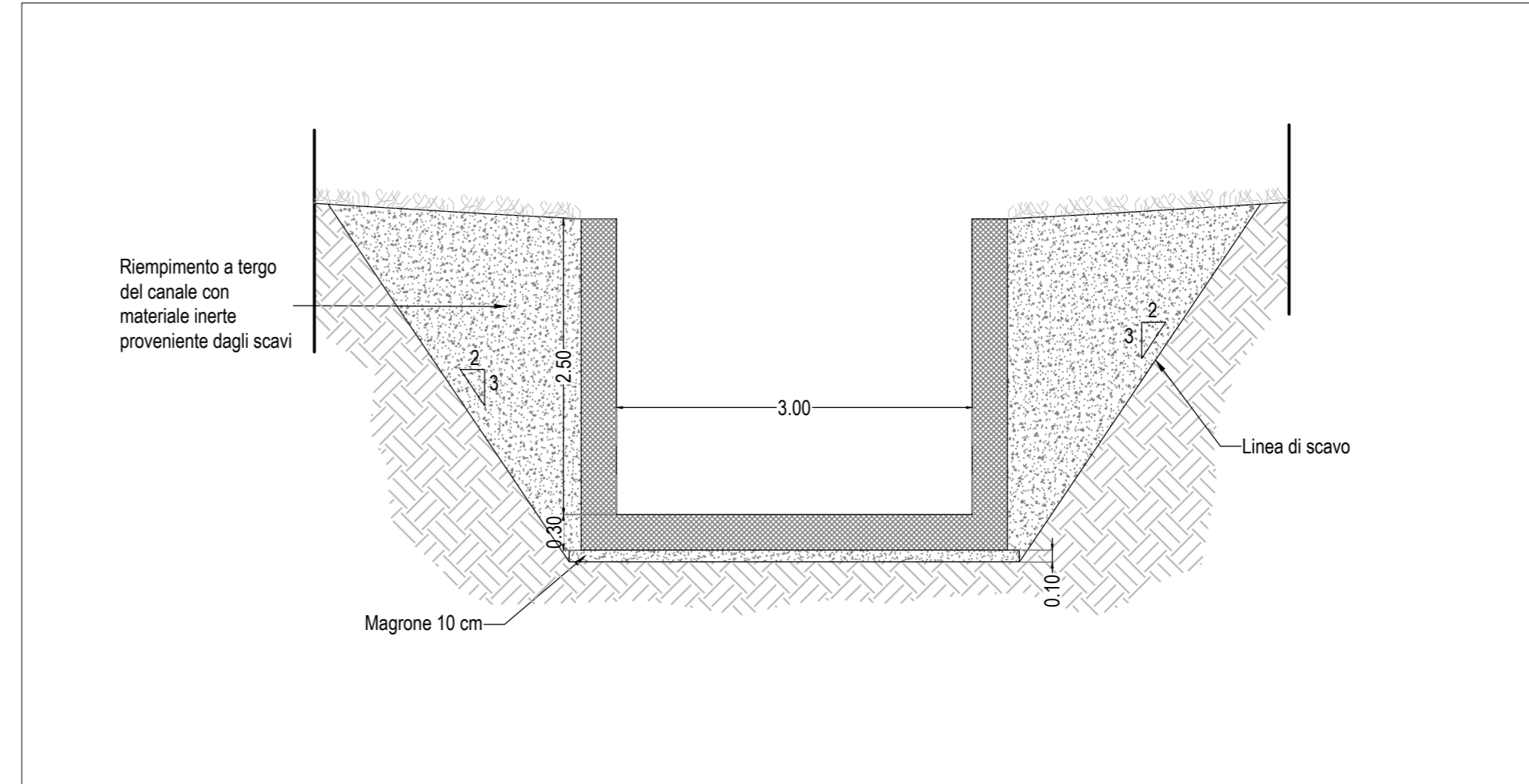
Profilo Fosso 3
Scala 1:500



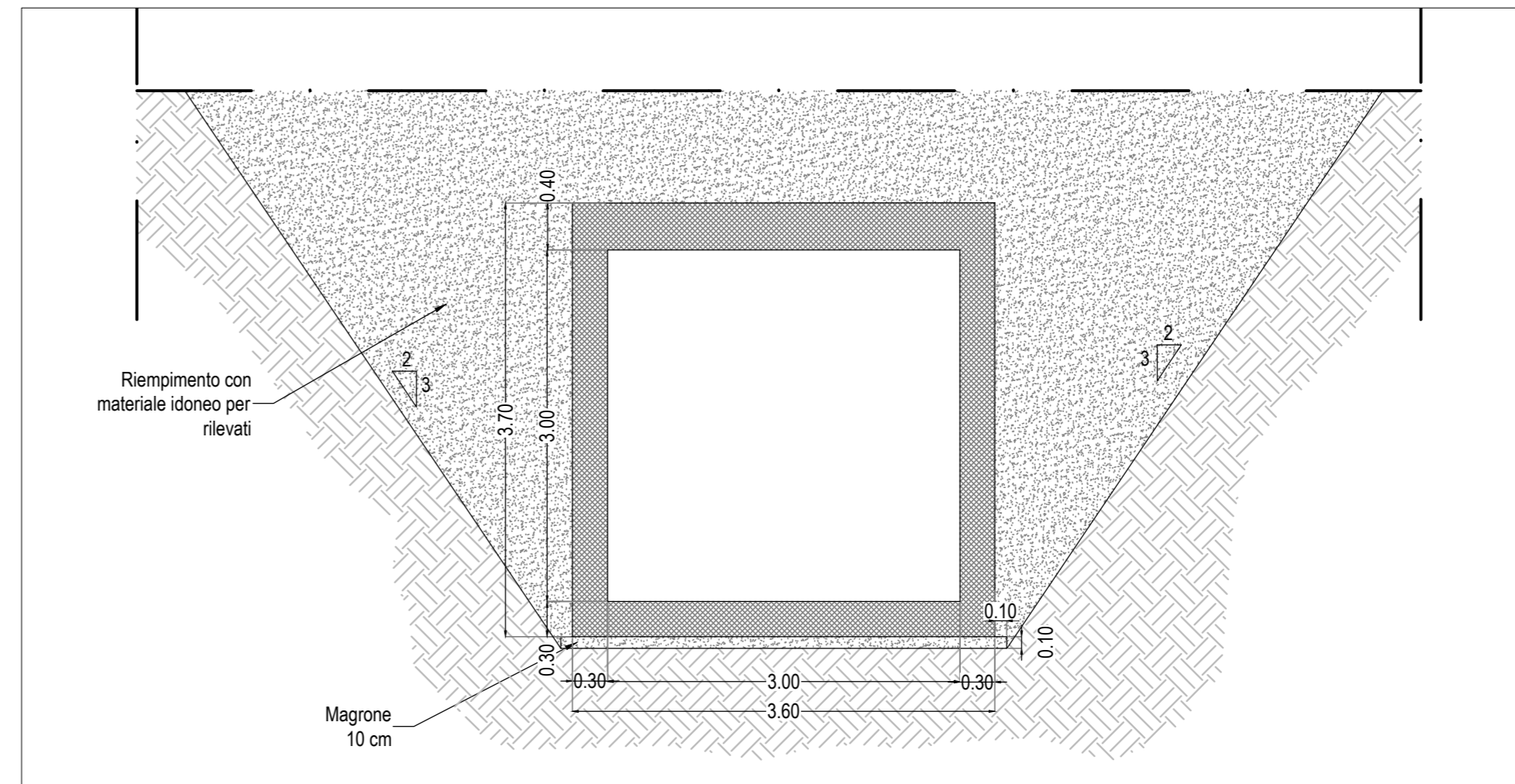
Sezione idraulica con rivestimento sponde e fondo in gabbioni
Scala 1:50



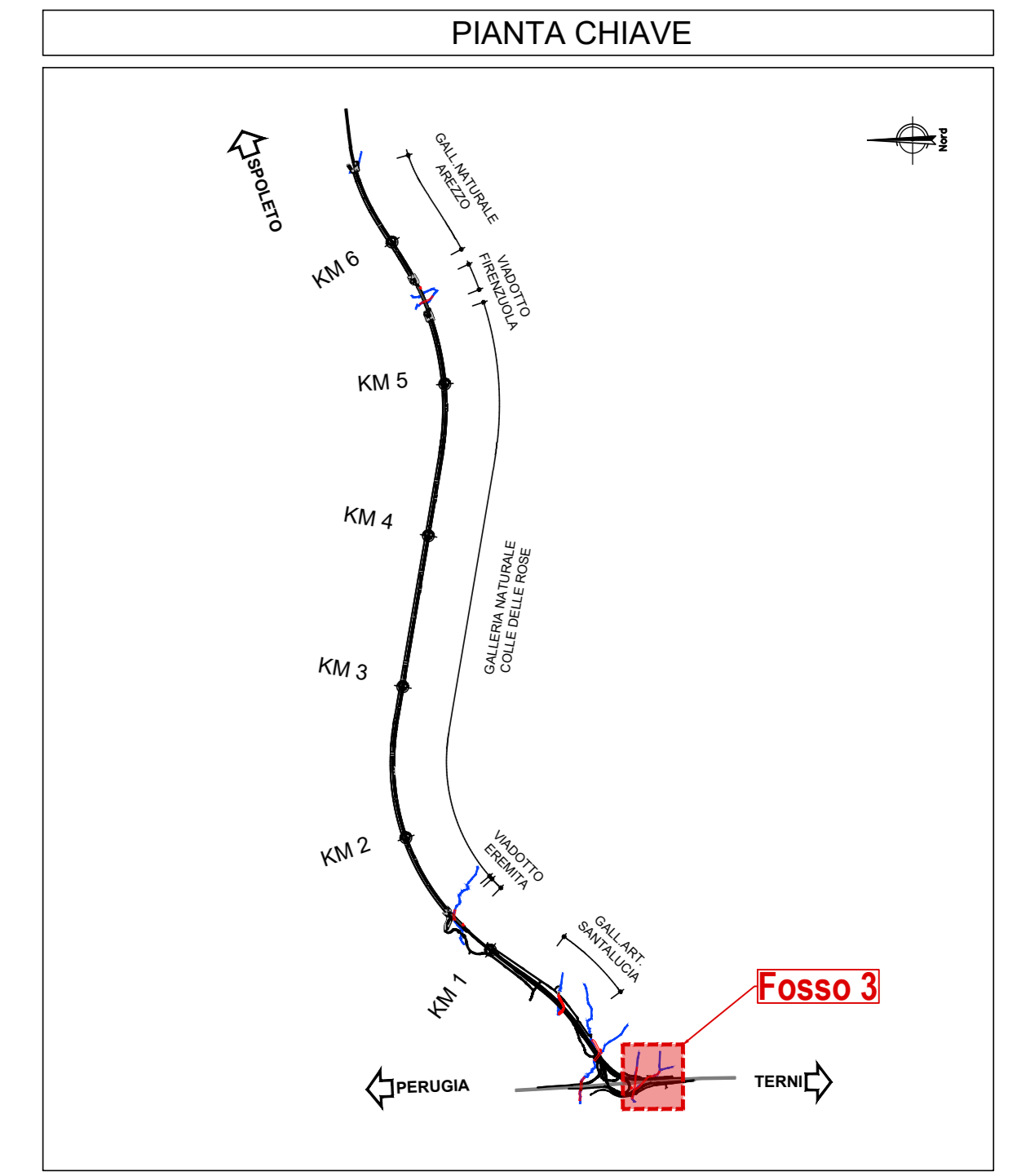
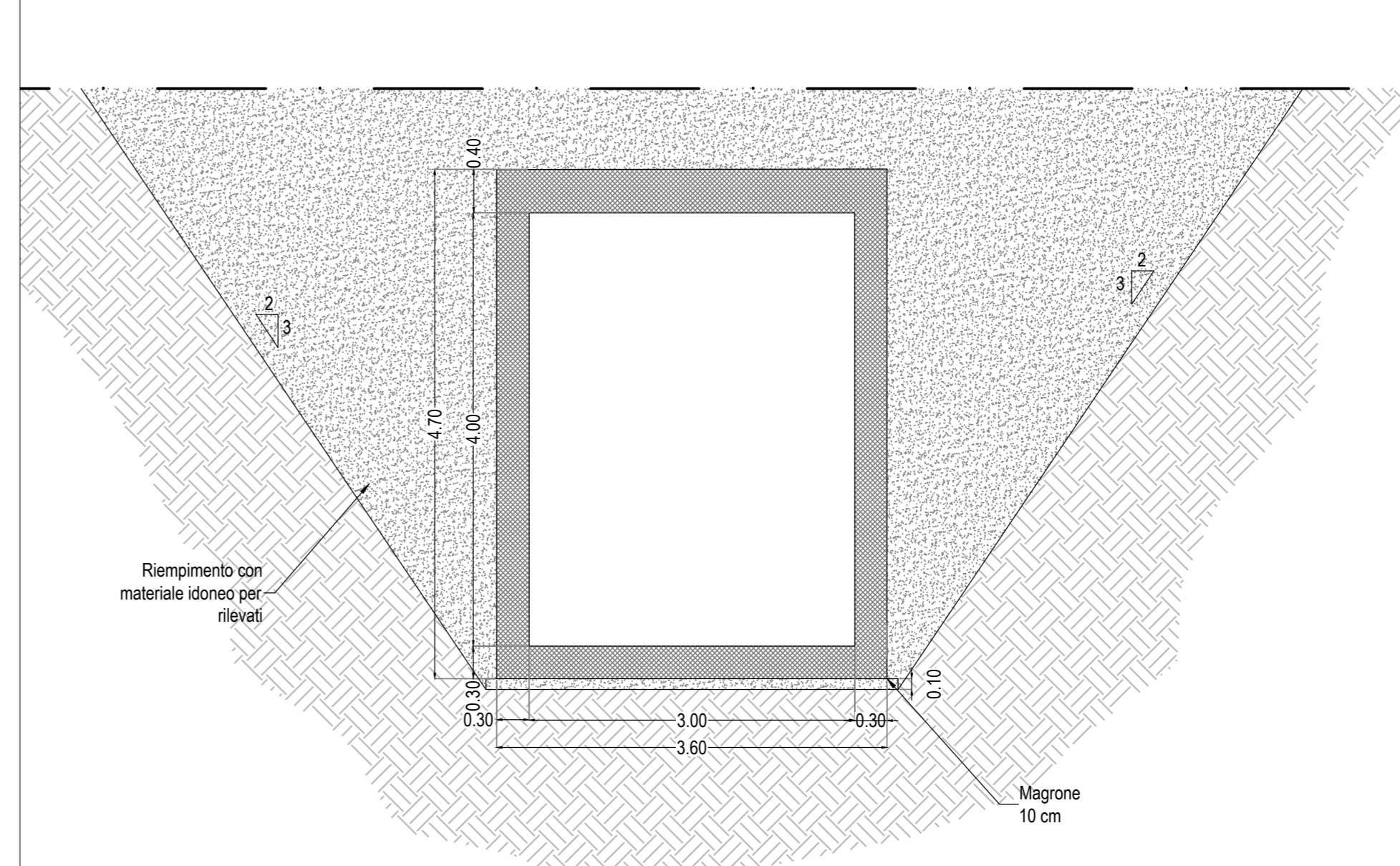
Sezione idraulica con canale in ca. 3.0 x 2.5 m
Scala 1:50



Scotolare in ca. 3.0 x 3.0 m
Scala 1:50



Scotolare in ca. 3.0 x 4.0 m
Scala 1:50



Sanas
GRUPPO FS ITALIANE

Direzione Tecnica

S.S. N. 685 "DELLE TRE VALLI UMBRE"
TRATTO SPOLETO-ACQUASPARTA
2° stralcio: Firenzuola - Acquasparta

PROGETTO DEFINITIVO COD. PG373

PROGETTAZIONE: ATI SINTAGMA - GP INGEGNERIA - ENGEKO - GDG - ICARIA

IL RESPONSABILE E DELL'INTEGRAZIONE DELLE PRESTAZIONI SPECIALISTICHE:
Dot. Ing. Giorgio Gualdelli
Ordine degli Ingegneri della Prov. di Roma n° 14035

IL GRUPPO DI PROGETTAZIONE:
MANDATARIA: **GP Ingegneria**
MANDANTI: **engelo**

IL PROGETTISTA:
Dot. Ing. Federico Durastini
Dot. Ing. V. Truffa
Dot. Ing. A. Spaccini
Dot. Ing. A. Spaccini
Dot. Ing. E. Baricacci
Dot. Ing. L. Ciampaglia
Dot. Ing. F. Ruffino

IL GEOLOGO:
Dot. Geol. Giorgio Ciampaglia
Dot. Geol. G. Ciampaglia
Dot. Geol. M. Ciampaglia
Dot. Geol. C. Proietti
Dot. Geol. F. Ruffino

IL COORDINATORE PER LA SICUREZZA IN FASE DI PROGETTAZIONE:
Dot. Ing. Filippo Ruffino
Dot. Ing. S. Spaccini
Dot. Ing. S. Spaccini

IL RESPONSABILE DI PROGETTO:
Dot. Ing. Rita Gualdelli

IL R.U.P.:
Dot. Ing. Alessandro Micheli

PROTOCOLLO DATA

IDROLOGIA E IDRAULICA
Sistemazione idraulica Fosso 3

CODICE PROGETTO: DPPP373 D 22
NOME FILE: 700000000014
CODICE ELAB.: T00I000IDR0104
REVISIONE: A
SCALA: Varie

A EMISSIONE PER CIS
REV. DESCRIZIONE DATA REDATTO VERIFICATO APPROVATO