
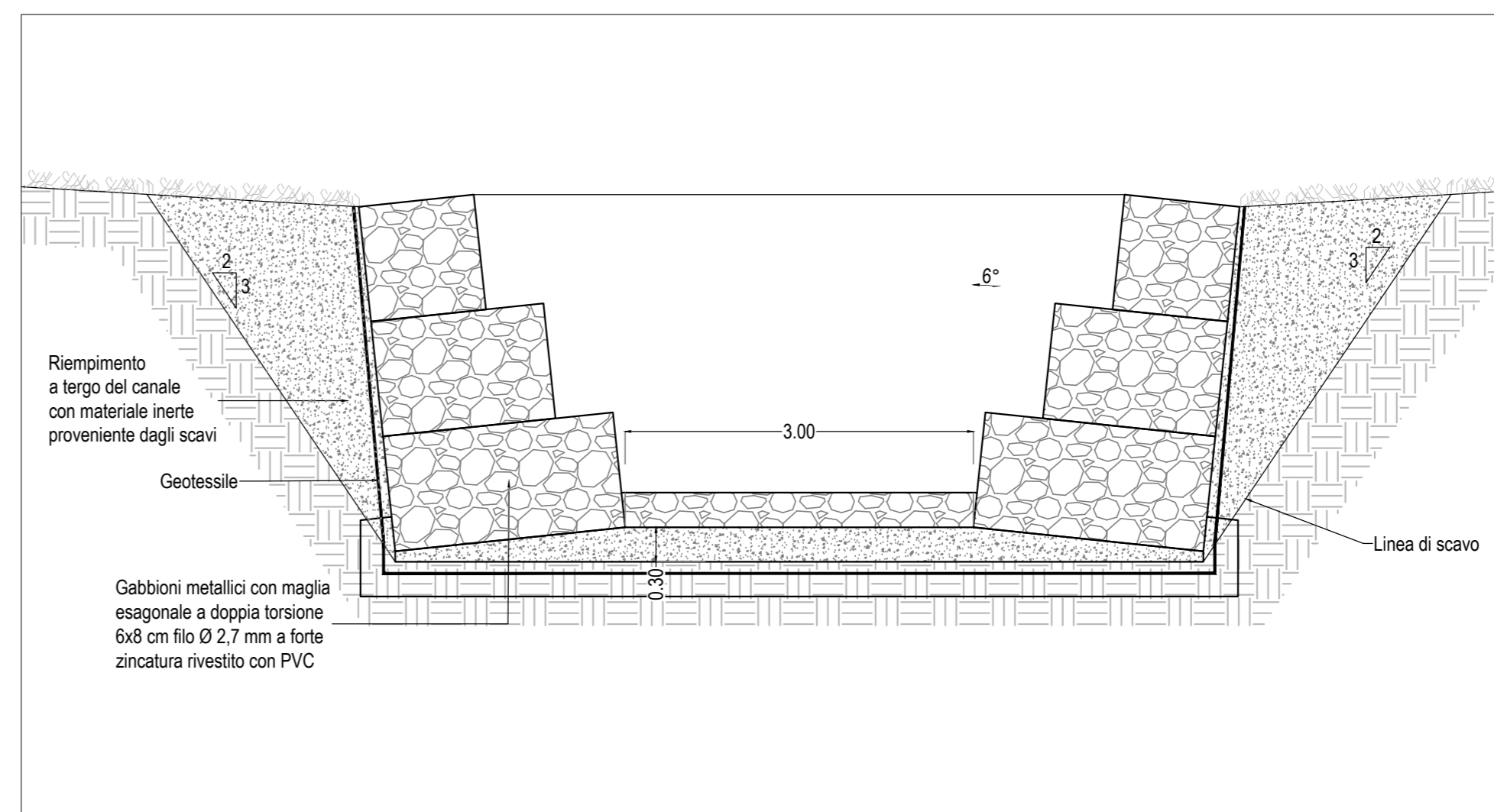


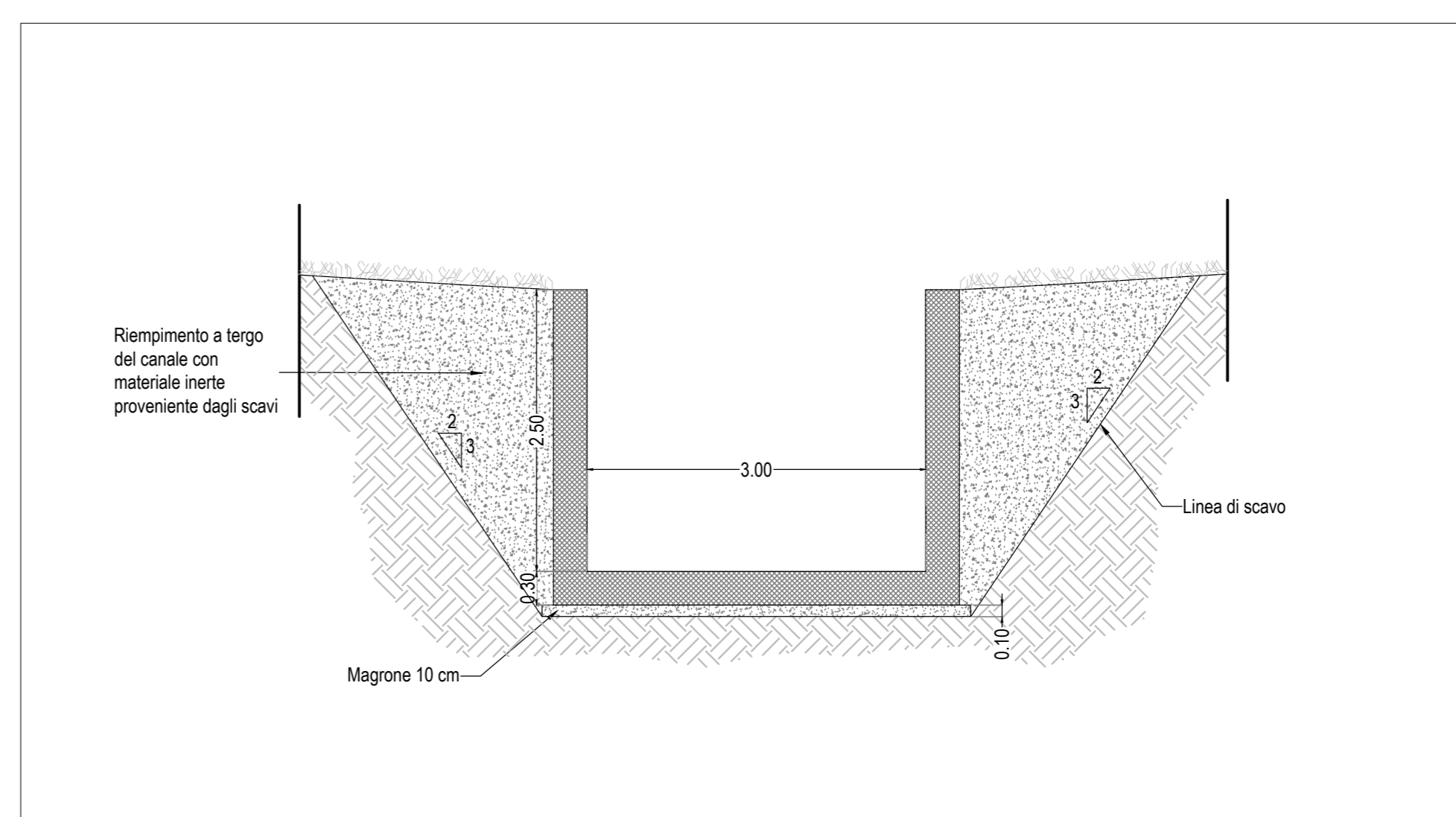
Profilo Fosso 4
Scala 1:500



Sezione idraulica con rivestimento sponde e fondo in gabbioni
Scala 1:50



Sezione idraulica con canale in c.a. 3.0 x 2.5 m
Scala 1:50



Sanas GRUPPO FS ITALIANE Direzione Tecnica

S.S. N. 685 "DELLE TRE VALLI UMBRE"
TRATTO SPOLETO-ACQUASPARTA
2° stralcio: Firenzuola - Acquasparta

PROGETTO DEFINITIVO COD. PG373

PROGETTAZIONE: ATI SINTAGMA - GP INGEGNERIA - ENGEKO - GDG - ICARIA

IL RESPONSABILE DELL'INTEGRAZIONE DELLE PRESTAZIONI SPECIALISTICHE: Dott. Ing. Giorgio Gaudenzi

IL GRUPPO DI PROGETTAZIONE: MANDATARIA: **GP Ingegneria** MANOVANTO: **engelo**

IL PROGETTISTA: Dott. Ing. Federico Durastini
Dott. Ing. V. Truffa
Dott. Ing. A. Scarpini
Dott. Ing. A. Scarpini
Dott. Ing. E. Barlacchi
Dott. Ing. L. Ciampagna
Dott. Ing. F. Pambianchi

IL GEOLOGO: Dott. Geol. Giorgio Campagnari
Dott. Geol. F. Berti Nelli
Dott. Geol. C. Proietti
Dott. Geol. F. Berti Nelli
Dott. Geol. S. Susanna
Dott. Geol. M. Geronzi

IL COORDINATORE PER LA SICUREZZA IN FASE DI PROGETTAZIONE: Dott. Ing. Filippo Pambianchi
Dott. Ing. S. Susanna
Dott. Ing. M. Geronzi

IL RESPONSABILE DI PROGETTO: Dott. Ing. Rita Gaudenzi

IL R.U.P.: Dott. Ing. Alessandro Micheli

PROTOCOLLO DATA

IDROLOGIA E IDRAULICA
Fosso 4 (Valle Lucia)

CODICE PROGETTO: 70000000000000000000
NOME FILE: 70000000000000000000
REVISIONE: A
SCALA: Varie

PRODOTTO DA: D P P G 3 7 3 D 2 2
CODICE ELAB.: T 0 0 1 D 0 0 1 D R D I O 5

REVISIONE: A
DESCRIZIONE: EMISSIONE PER GIS
DATA: 06/2017
REDAITTO: A. Annucci
VERIFICATO: F. Valentini
APPROVATO: G. Gaudenzi