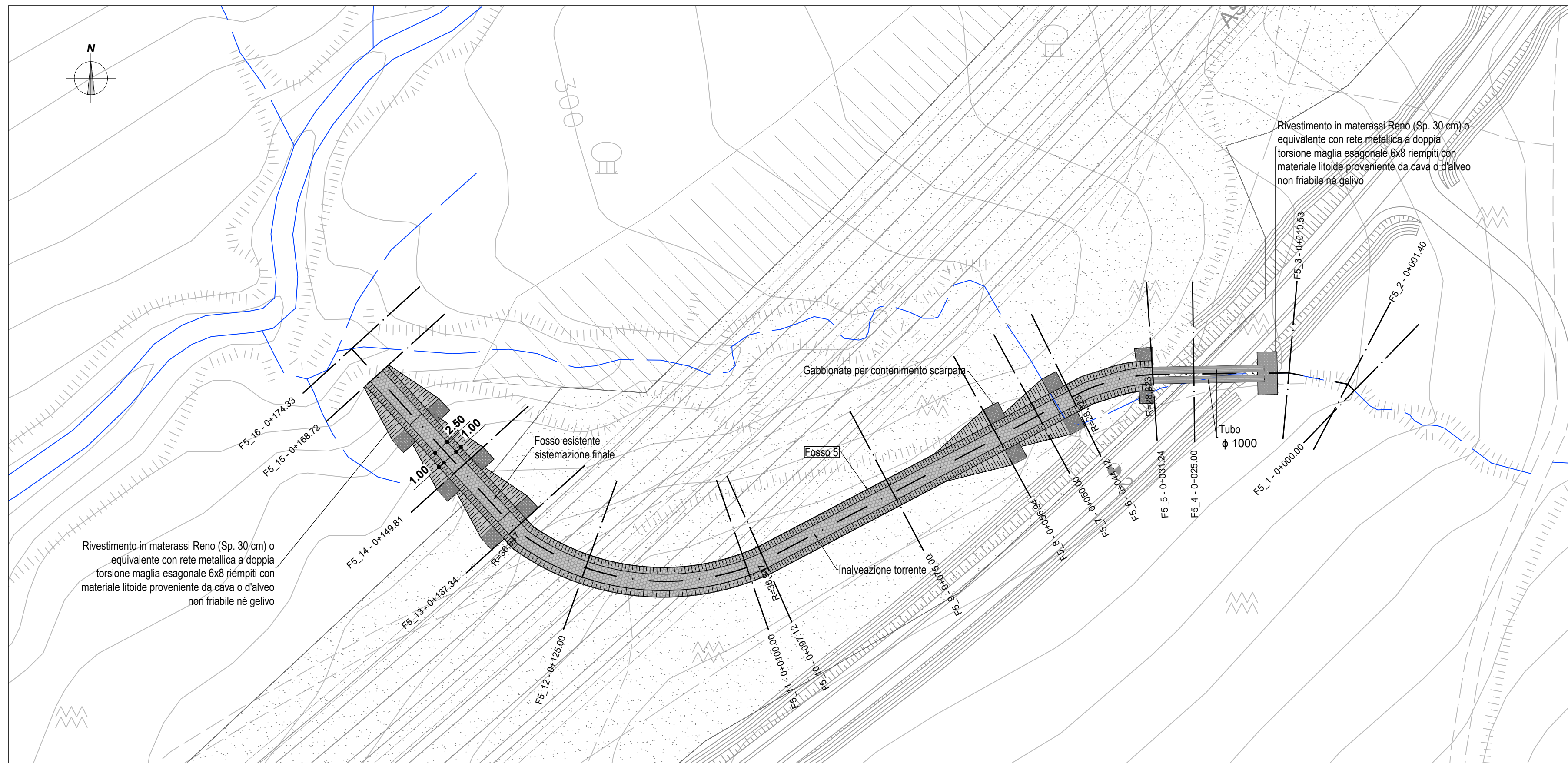
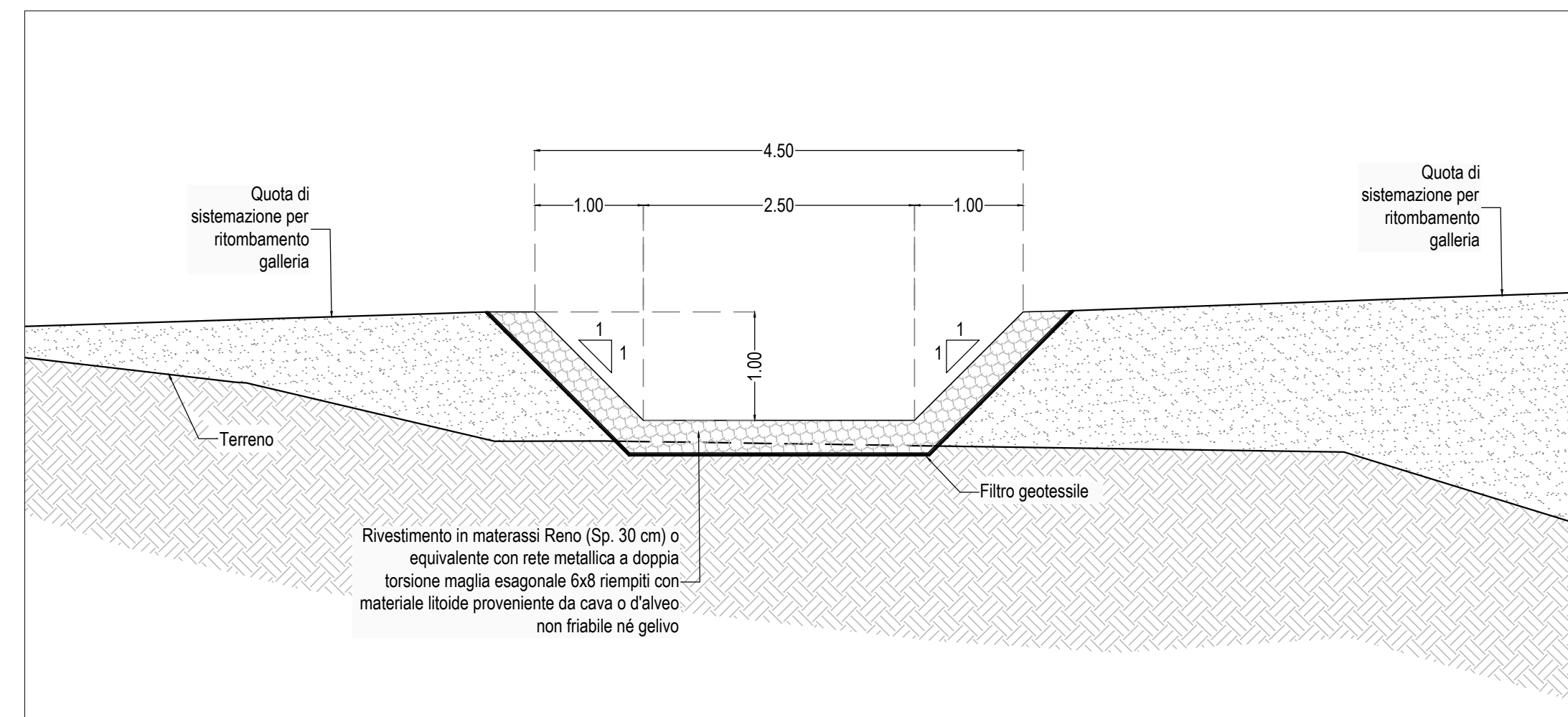


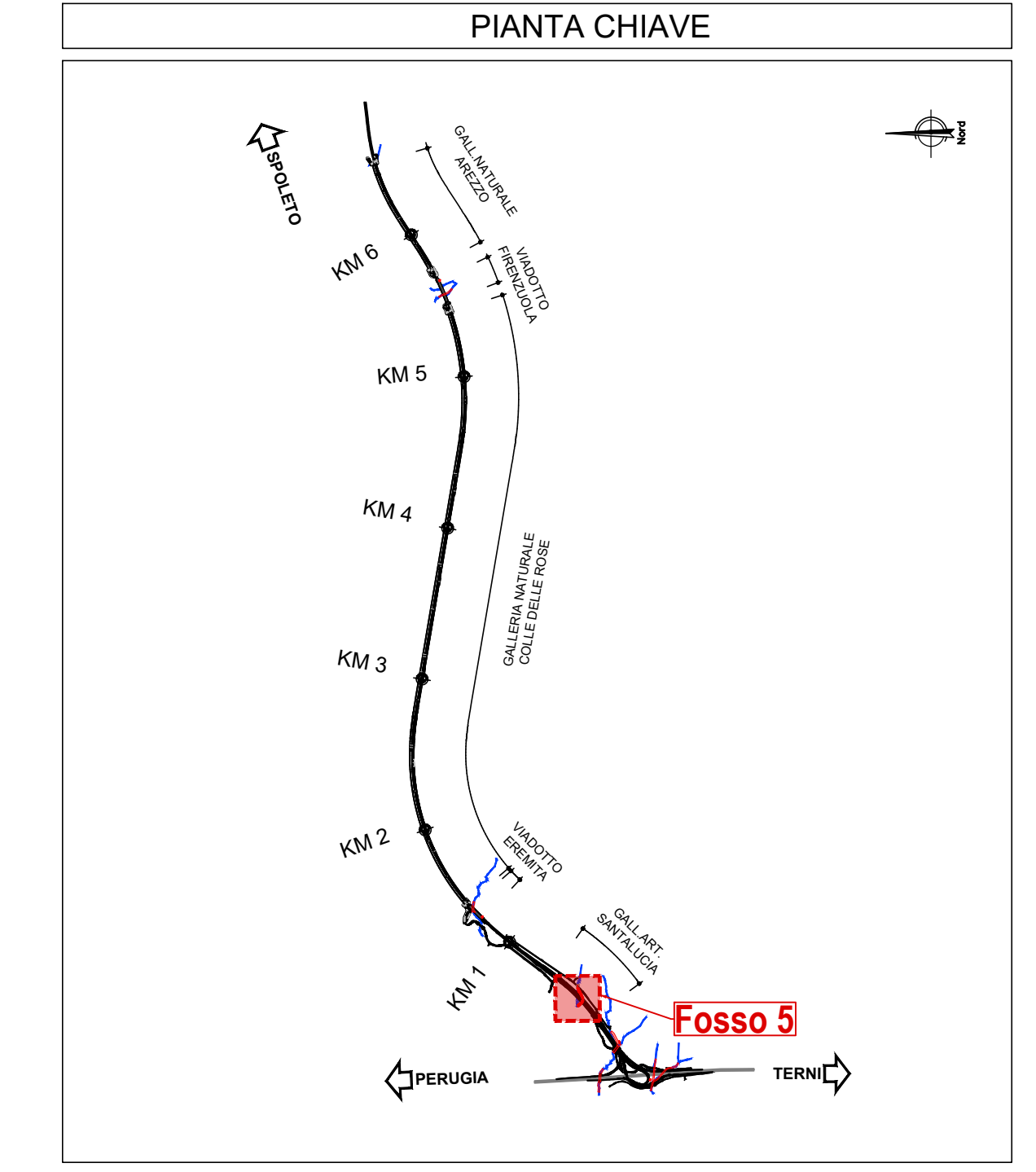
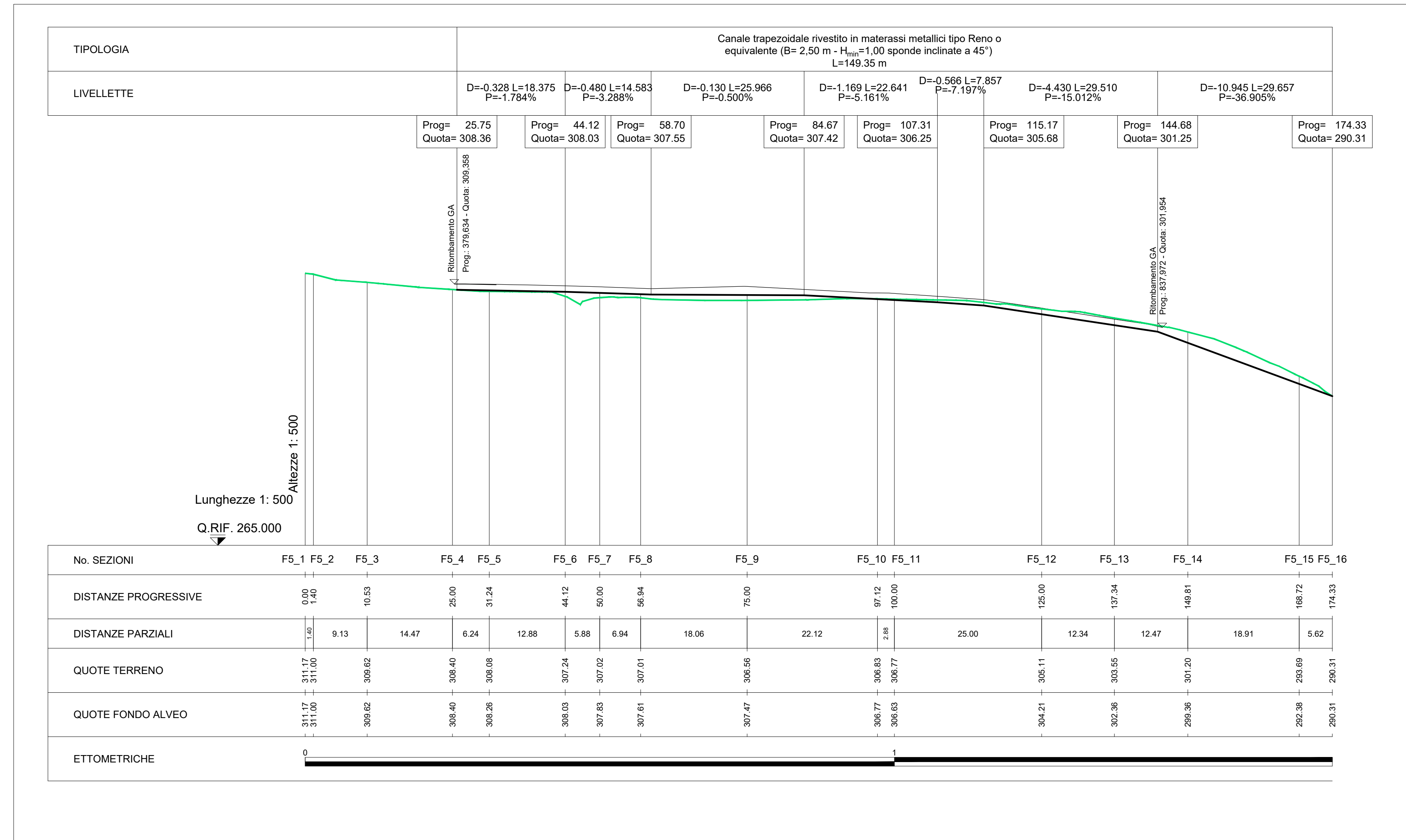
Stralcio planimetrico
Scala 1:500



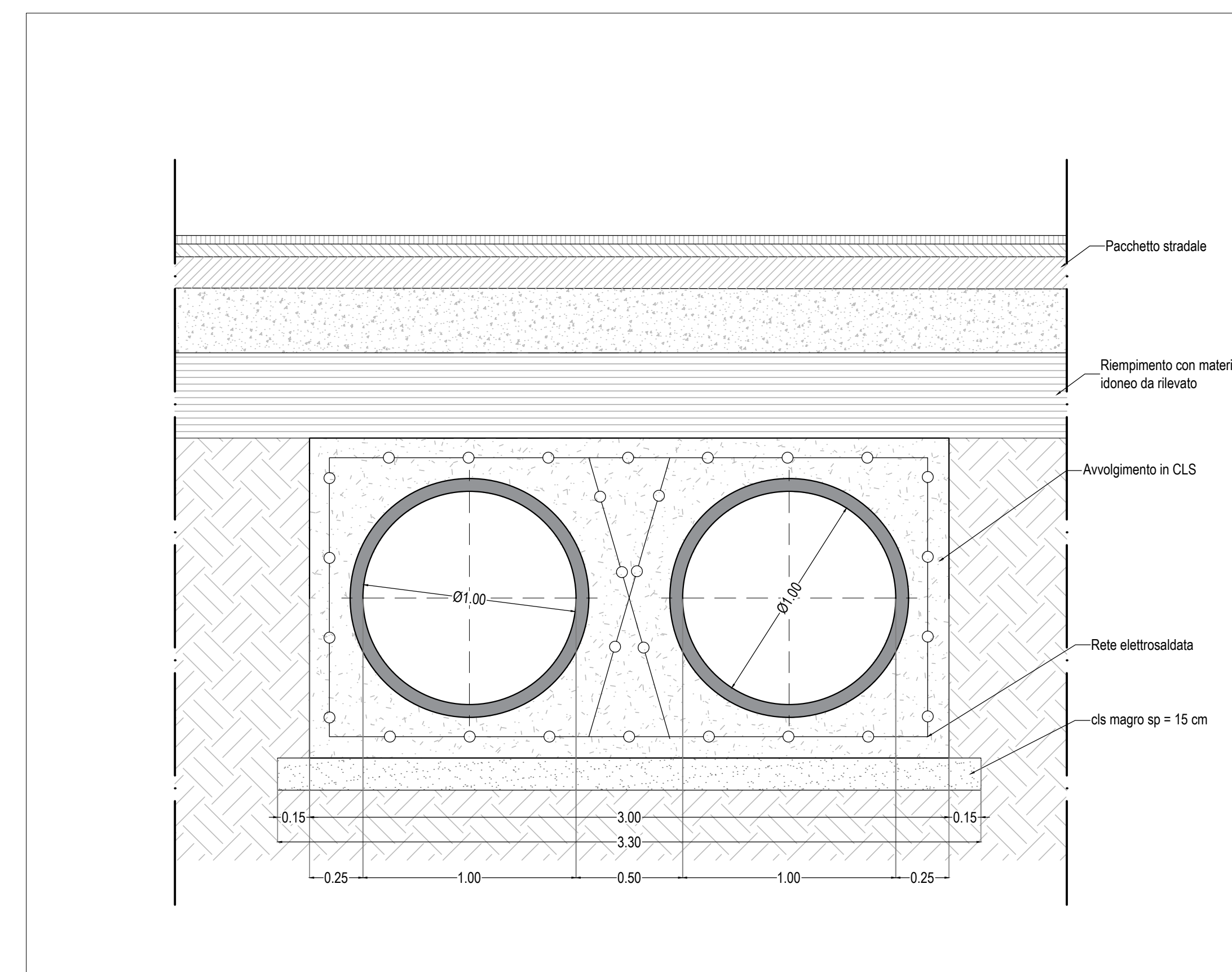
Sezione tipo fosso rivestito
Scala 1:50



Profilo fosso GA
Scala 1:200



Particolare attraversamento tubolare
Scala 1:20



Sanas GRUPPO FS ITALIANE

Direzione Tecnica

S.S. N. 685 "DELLE TRE VALLI UMBRE"
TRATTO SPOLETO-ACQUASPARTA
2° stralcio: Firenzuola - Acquasparta

PROGETTO DEFINITIVO COD. PG373

PROGETTAZIONE: ATI SINTAGMA - GP INGEGNERIA - ENGEKO - GDG - ICARIA

IL RESPONSABILE DELL'INTEGRAZIONE DELLE PRESTAZIONI SPECIALISTICHE:
Dott. Ing. Giorgio Guiducci
Ordine degli Ingegneri della Prov. di Roma n° 14035

IL GRUPPO DI PROGETTAZIONE:
MANDATARIA: Sintagma
MANDANTI: ENGEKO, ICARIA

IL PROGETTISTA:
Dott. Ing. Federico Durastanti
Ordine degli Ingegneri della Prov. di Terni n° 4844

IL GEOLOGO:
Dott. Geol. Giorgio Cerquigini
Ordine dei Geologi della Regione Umbria n° 108

IL COORDINATORE PER LA SICUREZZA IN FASE DI PROGETTAZIONE:
Dott. Ing. Filippo Pambianco
Ordine degli Ingegneri della Prov. di Perugia n° A1373

IL RESPONSABILE DI PROGETTO:
Dott. Ing. Rita Gandolfo

IL R.U.P.:
Dott. Ing. Alessandro Micheli

PROTOCOLLO DATA

IDROLOGIA E IDRAULICA
Sistemazione idraulica Fosso 5

CODICE PROGETTO: D P P G 3 7 3
NOME FILE: 75000001PRD1014
REVISIONE: A
SCALA: Varie

REV.	DESCRIZIONE	DATA	REDATTO	VERIFICATO	APPROVATO
A	EMISSIONE PER CdS	06/2023	A. Amoroso	F. Dorantini	G. Guiducci