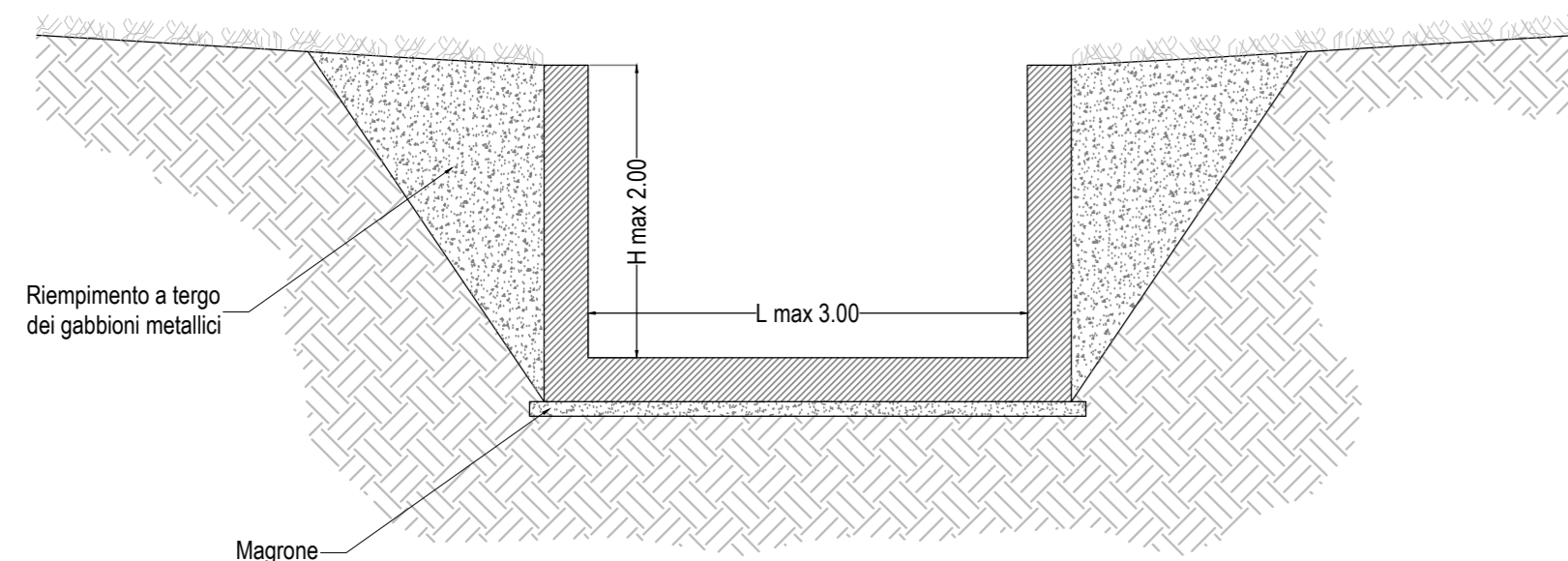


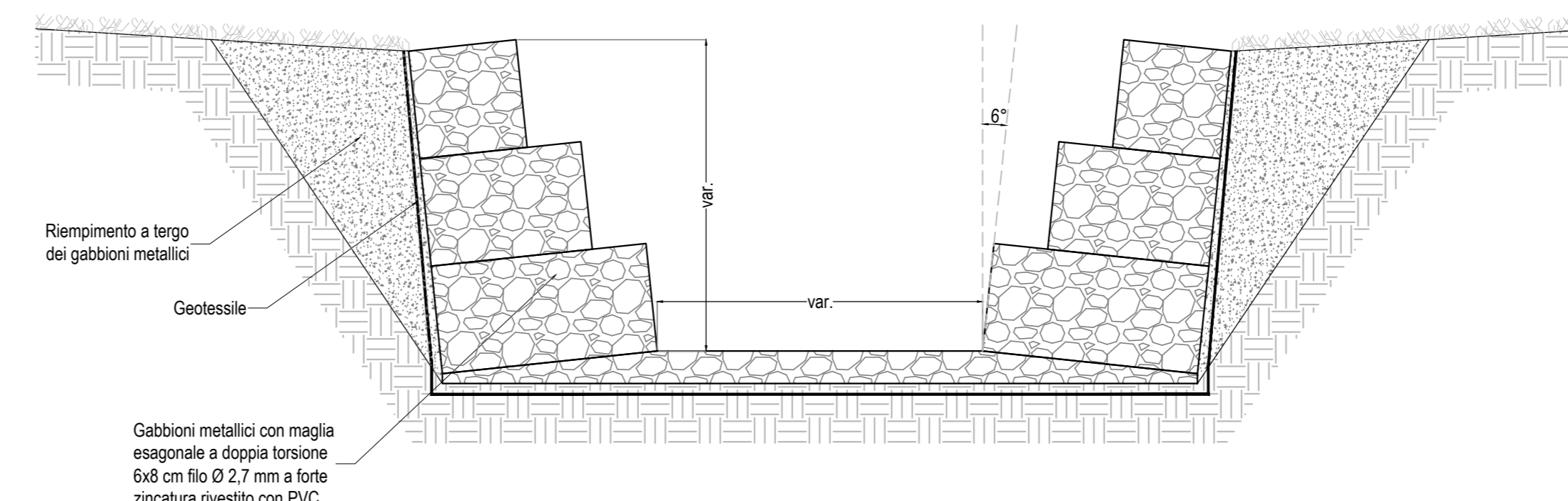
Legenda


- Viabilità di progetto
- Reticolo idrografico
- Sistemazione del corso d'acqua e risagomatura della sezione dell'alveo con opere flessibili (gabbioni/ materassi metallici)

Sezioni di sistemazione tipo corsi d'acqua
Sistemazione con canale in c.a. - Scala 1:50



Sistemazione canale con sponde e fondo in gabbioni metallici - Scala 1:50





DIREZIONE TECNICA

S.S. N. 685 "DELLE TRE VALLI UMBRE" TRATTO SPOLETO-ACQUASPARTA 2° stralcio: Firenzuola - Acquasparta

PROGETTO DEFINITIVO COD. PG373

PROGETTAZIONE: ATI SINTAGMA - GP INGEGNERIA - ENGEKO - GDG - ICARIA

<p>IL RESPONSABILE E DELL'INTEGRAZIONE DELLE PRESTAZIONI SPECIALISTICHE: Dot. Ing. Giorgio Gaudiosi Ordine degli Ingegneri della Prov. di Roma n° 14035</p> <p>IL PROGETTISTA: Dot. Ing. Federico Durastanti Ordine degli Ingegneri della Prov. di Terni n° 4844</p> <p>IL GEOLOGO: Dot. Geol. Giorgio Compagnini Ordine dei Geologi della Regione Umbria n° 108</p> <p>IL COORDINATORE PER LA SICUREZZA IN FASE DI PROGETTAZIONE: Dot. Ing. Filippo Rambalero Ordine degli Ingegneri della Prov. di Perugia n° A1373</p> <p>IL RESPONSABILE DI PROGETTO: Dot. Ing. Rita Guardello</p> <p>IL R.U.P.: Dot. Ing. Alessandro Micheli</p> <p>PROTOCOLLO: _____ DATA: _____</p>	<p>IL GRUPPO DI PROGETTAZIONE:</p> <table border="1" style="width: 100%; font-size: x-small;"> <tr> <th>MANDATARI:</th> <th>MANDATARI:</th> </tr> <tr> <td> <p>SINTAGMA Dot. Ing. N. Giromi Dot. Ing. V. Truffa Dot. Ing. A. Spaccini Dot. Ing. E. Barilacci Dot. Ing. L. Ciampaglia Dot. Ing. F. Pambianco Dot. Ing. M. Rossi Dot. Ing. C. Prosseri Dot. Ing. F. Berti Tadi Geom. S. Susanna Geom. M. Sorrenti</p> </td> <td> <p>ENGEKO Dot. Ing. G. Gaudiosi Dot. Ing. F. Mezzanin Dot. Ing. A. Bagnoli Dot. Ing. G. Luciani Dot. Ing. G. Ciampaglia Dot. Ing. G. Pianta Dot. Ing. G. Calchi Novati Dot. Ing. G. Corbelli Dot. Ing. E. Luciani Dot. Ing. S. Sacconi Dot. Ing. G. Pianta</p> </td> </tr> </table> <p>ICARIA Dot. Ing. V. Riboldi Dot. Ing. F. Mezzanin Dot. Ing. G. Venti Dot. Ing. V. Piumo Dot. Ing. G. Pianta</p>	MANDATARI:	MANDATARI:	<p>SINTAGMA Dot. Ing. N. Giromi Dot. Ing. V. Truffa Dot. Ing. A. Spaccini Dot. Ing. E. Barilacci Dot. Ing. L. Ciampaglia Dot. Ing. F. Pambianco Dot. Ing. M. Rossi Dot. Ing. C. Prosseri Dot. Ing. F. Berti Tadi Geom. S. Susanna Geom. M. Sorrenti</p>	<p>ENGEKO Dot. Ing. G. Gaudiosi Dot. Ing. F. Mezzanin Dot. Ing. A. Bagnoli Dot. Ing. G. Luciani Dot. Ing. G. Ciampaglia Dot. Ing. G. Pianta Dot. Ing. G. Calchi Novati Dot. Ing. G. Corbelli Dot. Ing. E. Luciani Dot. Ing. S. Sacconi Dot. Ing. G. Pianta</p>
MANDATARI:	MANDATARI:				
<p>SINTAGMA Dot. Ing. N. Giromi Dot. Ing. V. Truffa Dot. Ing. A. Spaccini Dot. Ing. E. Barilacci Dot. Ing. L. Ciampaglia Dot. Ing. F. Pambianco Dot. Ing. M. Rossi Dot. Ing. C. Prosseri Dot. Ing. F. Berti Tadi Geom. S. Susanna Geom. M. Sorrenti</p>	<p>ENGEKO Dot. Ing. G. Gaudiosi Dot. Ing. F. Mezzanin Dot. Ing. A. Bagnoli Dot. Ing. G. Luciani Dot. Ing. G. Ciampaglia Dot. Ing. G. Pianta Dot. Ing. G. Calchi Novati Dot. Ing. G. Corbelli Dot. Ing. E. Luciani Dot. Ing. S. Sacconi Dot. Ing. G. Pianta</p>				



IDROLOGIA E IDRAULICA Planimetria con sistemazione idraulica dei corsi d'acqua principali

CODICE PROGETTO	NOME FILE	REVISIONE	SCALA:
PROGETTO DPPG373 D 22	70063000P2.014 CODICE ELAB: T00I000IDRPL01	A	1:5000

A	EMISSIONE PER CIS	del 2017	E. Casco
REV.	DESCRIZIONE	DATA	REDAITTO VERIFICATO APPROVATO