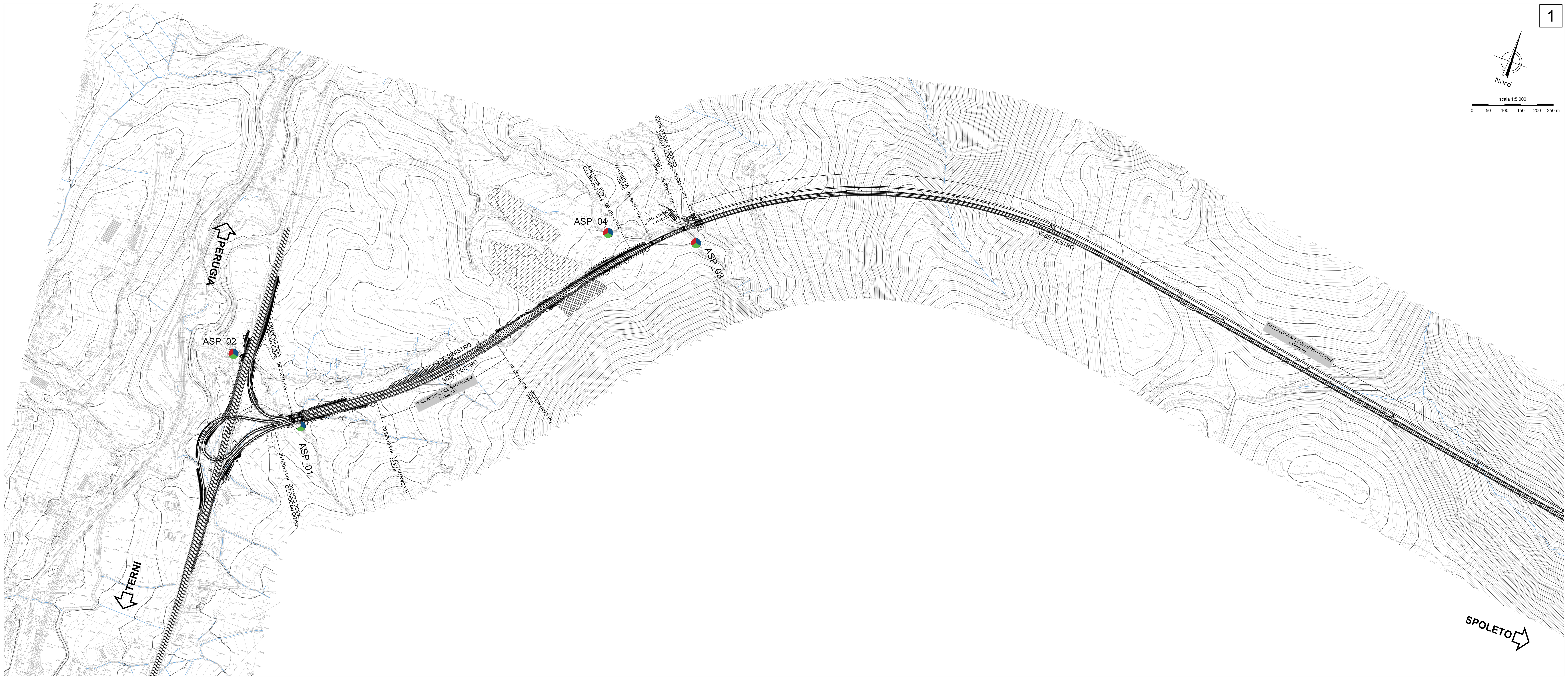



PIANTA CHIAVE

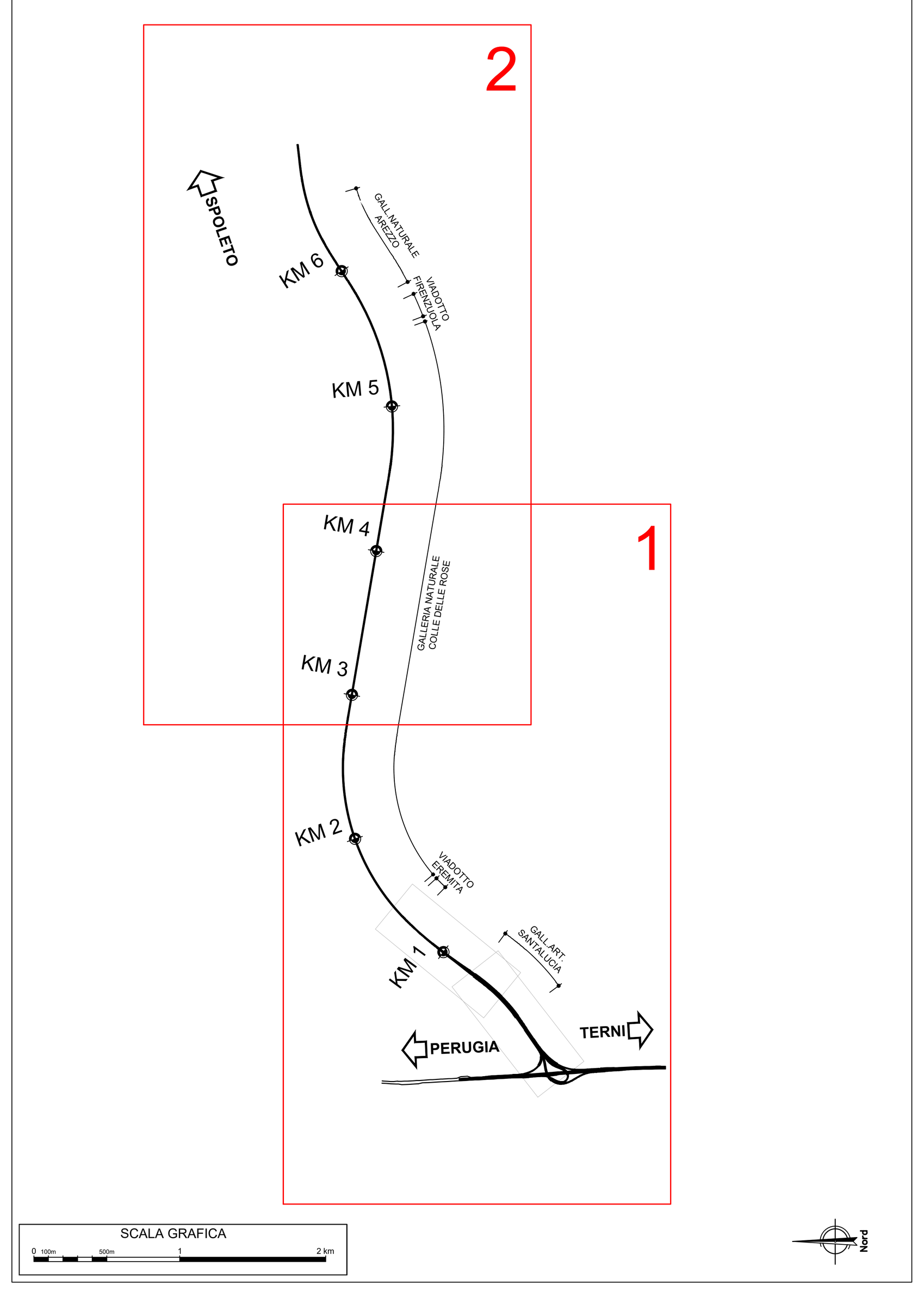

LEGENDA PUNTI DI MONITORAGGIO

- ANTE OPERAM
- CORSO OPERAM
- POST OPERAM

LEGENDA AREE DI CANTIERI

- Area tecnica
- Cantiere base
- Cantiere operativo
- Area di stoccaggio

anas
GRUPPO FS ITALIANE

Direzione Tecnica

S.S. N. 685 "DELLE TRE VALLI UMBRE"

TRATTO SPOLETO-ACQUASPARTA
2° stralcio: Firenzuola - Acquasparta

PROGETTO DEFINITIVO — COD. PG373

PROGETTAZIONE: ATI SINTAGMA - GP INGEGNERIA - ENGEKO - GDG - ICARIA

IL RESPONSABILE DELL'INTEGRAZIONE DELLE PRESTAZIONI SPECIALISTICHE:
Dott. Ing. Giorgio Guiducci
Ordine degli Ingegneri della Prov. di Roma n° 14035

IL PROGETTISTA:
Dott. Ing. Federico Durastanti
Ordine degli Ingegneri della Prov. di Terni n°A844

IL GEOLOGO:
Dott. Geol. Giorgio Cerquiglini
Ordine dei Geologi della Regione Umbria n°108

IL COORDINATORE PER LA SICUREZZA IN FASE DI PROGETTAZIONE:
Dott. Ing. Filippo Pambianco
Ordine degli Ingegneri della Prov. di Perugia n° A1373

Il RESPONSABILE DI PROGETTO
Dott. Ing. Rita Gandolfo

Il R.U.P.
Dott. Ing. Alessandro Micheli

IL GRUPPO DI PROGETTAZIONE:
MANDATARIA: Sintagma
Dott.Ing. N.Granieri
Dott.Ing. V.Truffini
Dott.Ing. L.Spaccini
Dott.Arch. A.Bracchini
Dott.Ing. E.Bartolocci
Dott.Ing. L.Casavecchia
Dott.Geol. G.Cerquiglini
Dott.Ing. F.Pambianco
Dott.Ing. M.Abram
Dott.Arch. C.Presciutti
Dott. Agr. F.Berti Nulli
Geom. S.Scopetta
Geom. M.Zucconi

MANDANTI:
GPINGEGNERIA
Dott. Ing. G.Guiducci
Dott. Ing. E.Moscatelli
Dott. Ing. A.Signorelli
Dott. Ing. A.Belà
Dott. Ing. G.Lucibello
Dott. Arch. G.Guastella
Dott. Geol. M.Leonardi
Dott. Ing. G.Parente

engeko
Dott. Ing. C.Muller

GEOTECHNICAL DESIGN GROUP
Dott. Ing. D.Carlaccini
Dott. Ing. C.Consorti
Dott. Ing. E.Loffredo
Dott. Ing. S.Sacconi

ICARIA società di ingegneria
Dott. Ing. V.Rotisciani
Dott. Ing. F.Macchioni
Dott. Ing. G.Verini
Dott. Ing. V.Piunno
Dott. Ing. G.Pulli

PROTOCOLLO | DATA

Dott. Ing. GIORGIO GUIDUCCI ORDINE INGEGNERI ROMA N° 14035

ORDINE degli INGEGNERI INGEGNERE Federico DURASTANTI A 844 Provincia di TERNI

17.MONITORAGGIO AMBIENTALE
17.01 ELABORATI GENERALI

Componente idrico-superficiale: planimetria ubicazione punti di misura

CODICE PROGETTO	NOME FILE	REVISIONE	SCALA:
PROGETTO: DPPG373 — LIV. PROG.: D — ANNO: 22	T00MO00MOAPU03A — CODICE ELAB.: T00MO00MOAPU03	A	1:5.000

REV.	DESCRIZIONE	DATA	REDATTO	VERIFICATO	APPROVATO
A	Emissione per CdS	Gen 2023	R.Crosara	F.Durastanti	G.Guiducci