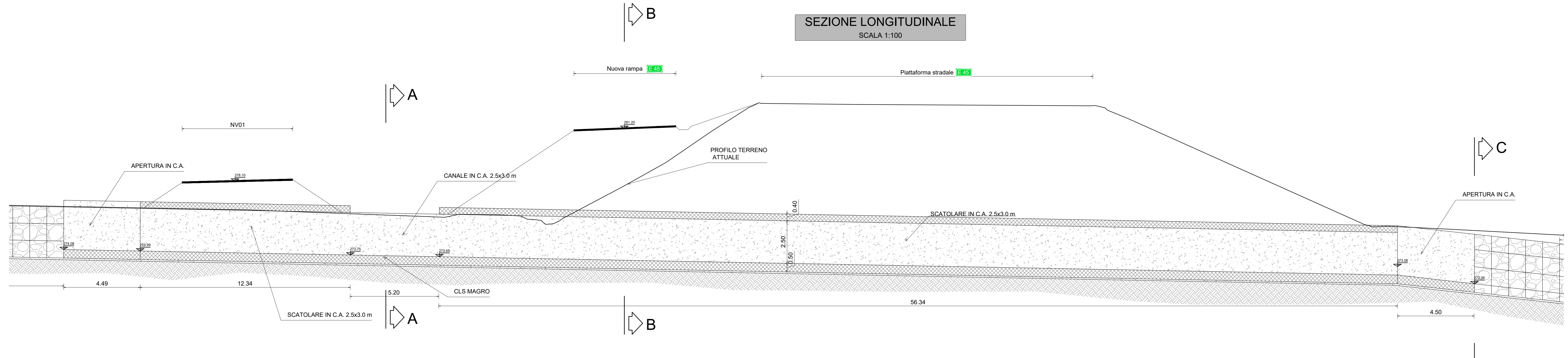




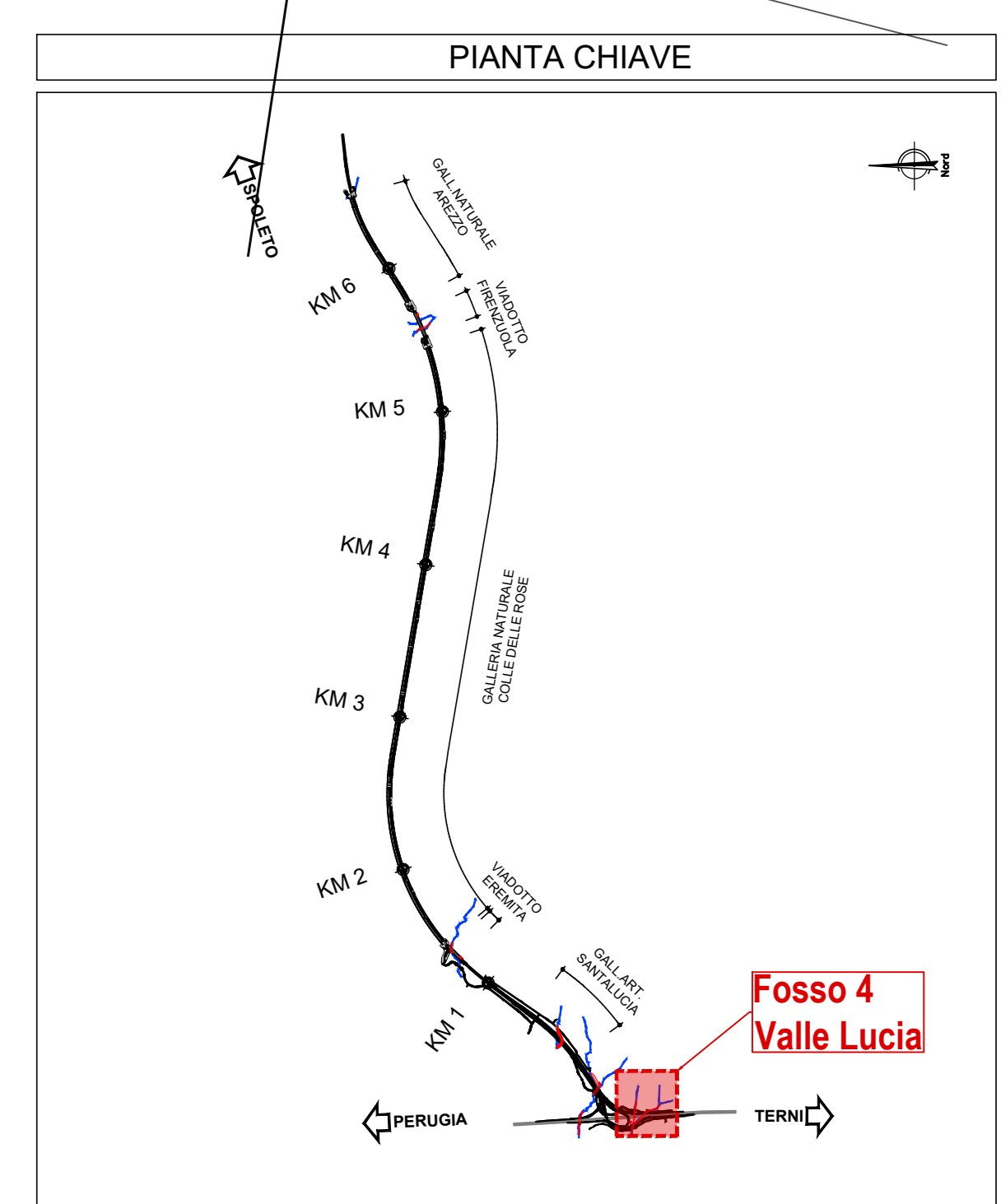
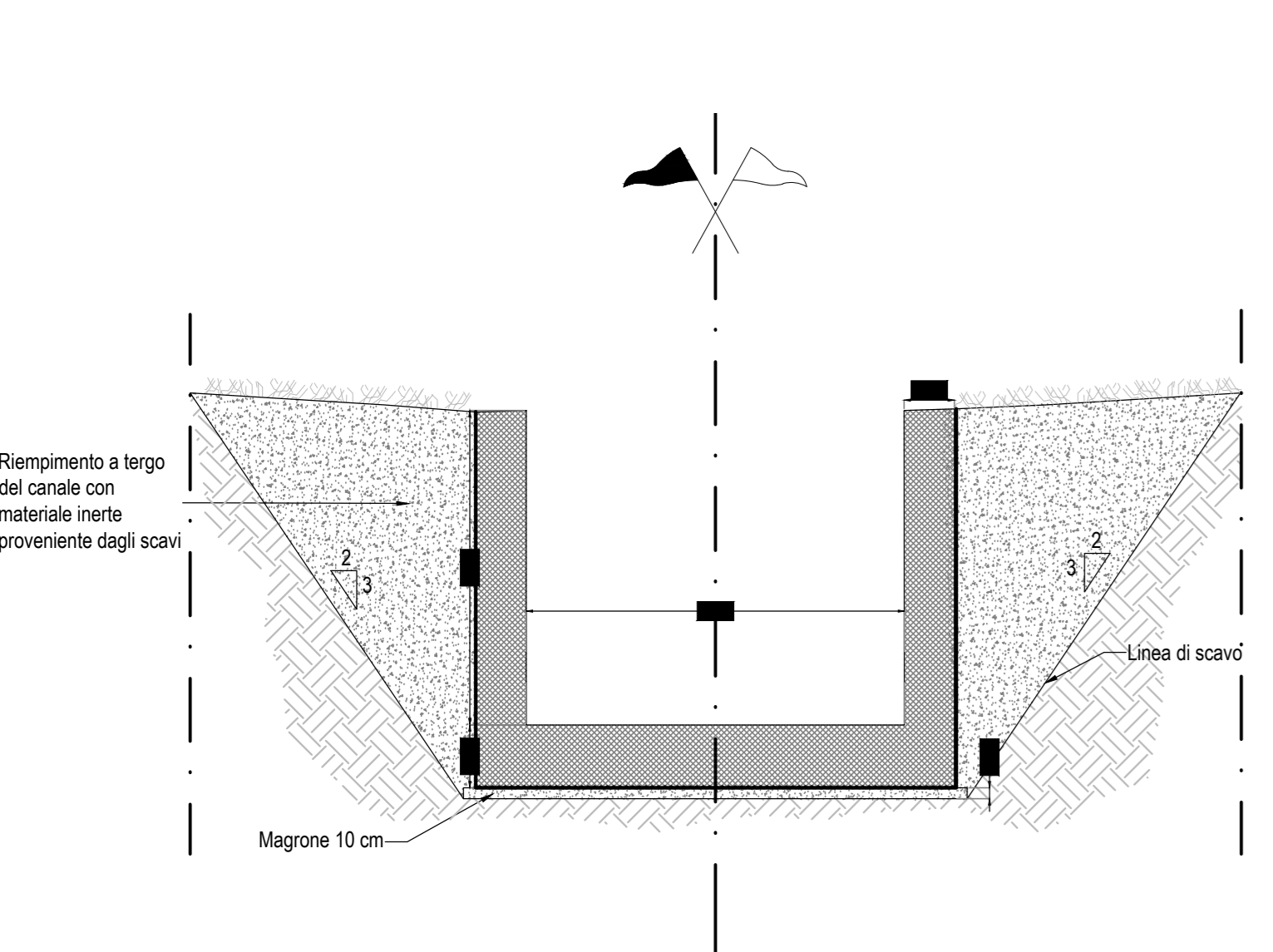
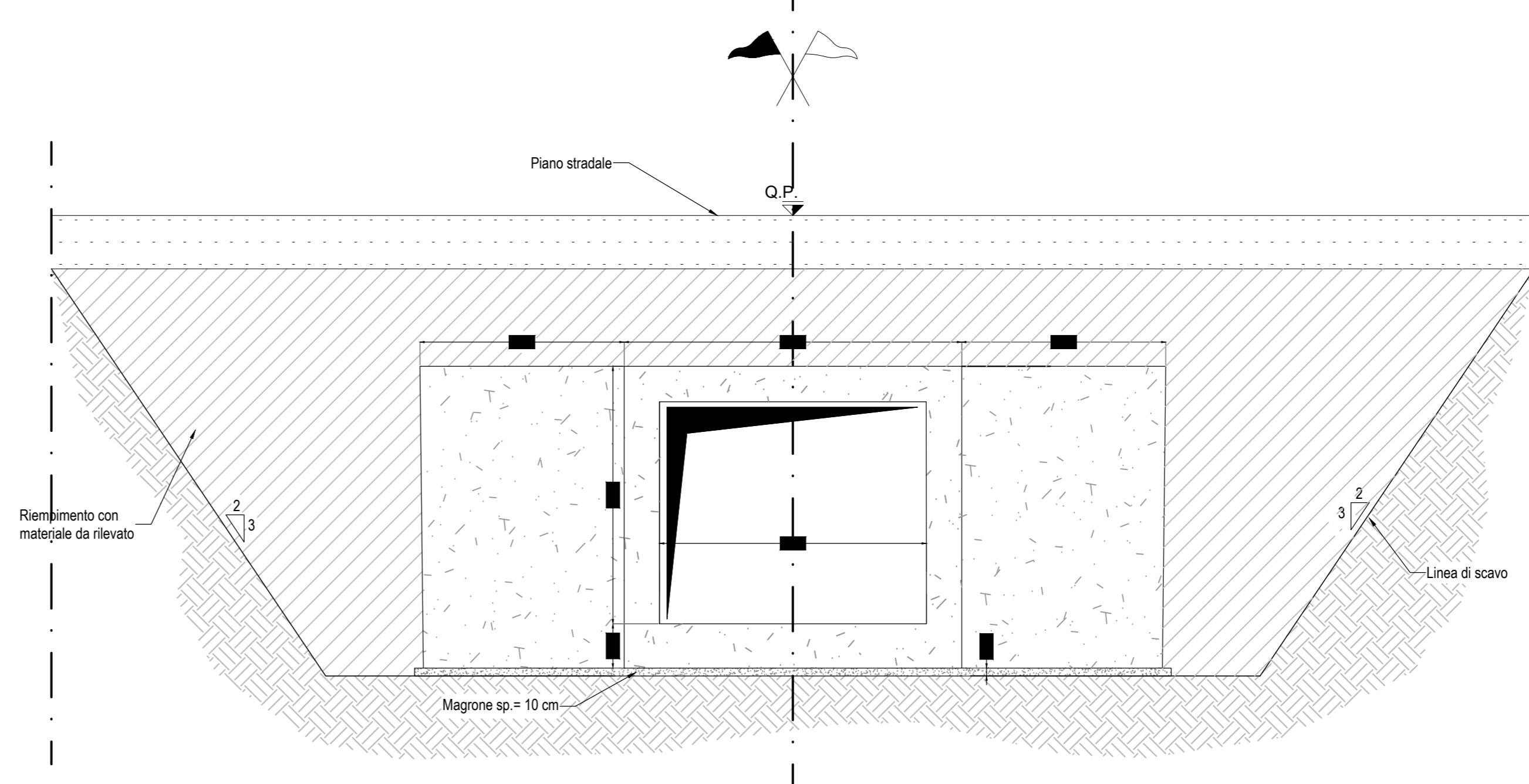
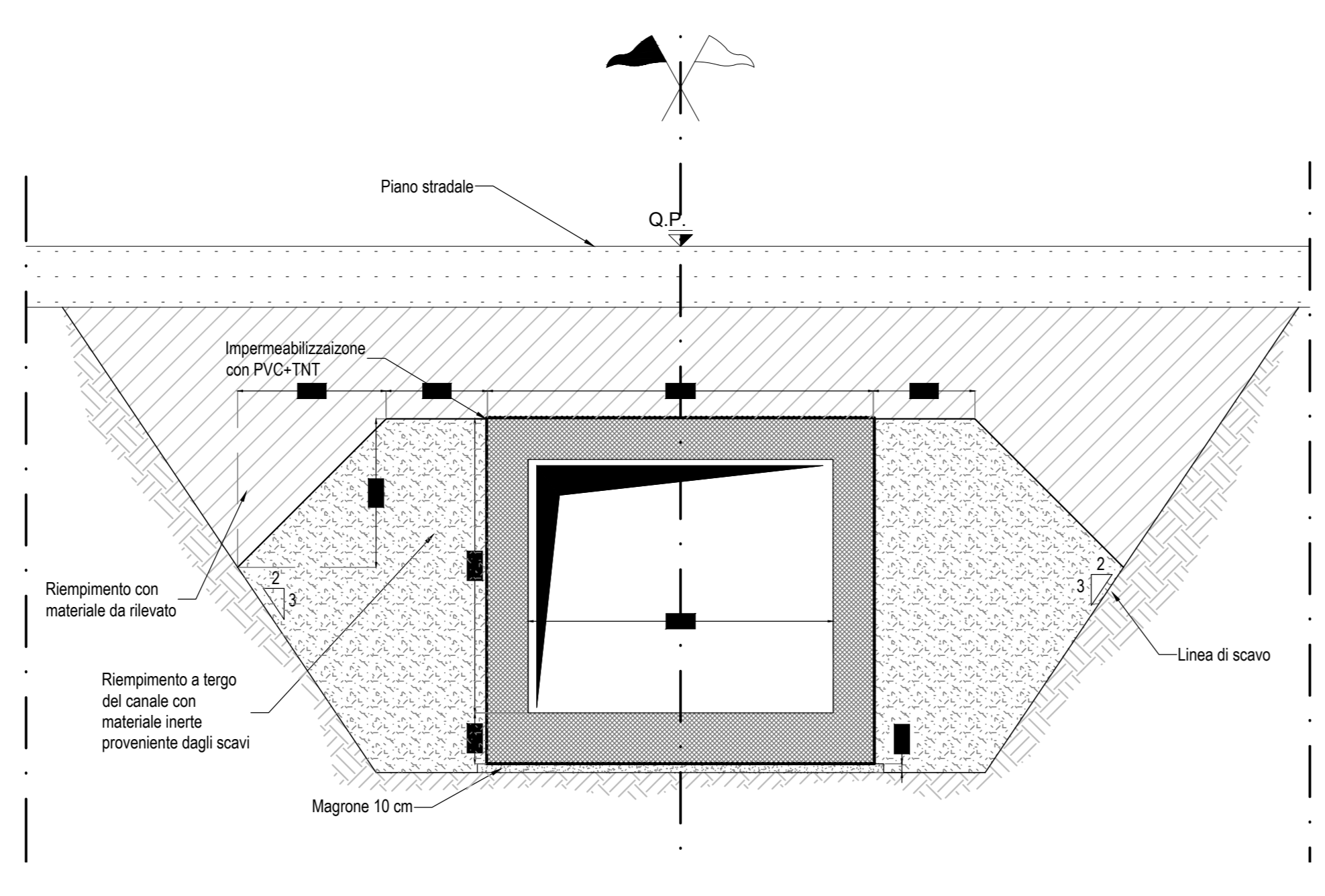
SEZIONE LONGITUDINALE
SCALA 1:100



Sezione idraulica B-B con canale in c.a. CHIUSO 3.0 x 2.5 m
SCALA 1:50

Sezione idraulica C-C apertura del canale in C.A.
SCALA 1:50

Sezione idraulica A-A con canale in c.a. APERTO 3.0 x 2.5 m
SCALA 1:50



Sanas
GRUPPO FS ITALIANE

Direzione Tecnica

S.S. N. 685 "DELLE TRE VALLI UMBRE"
TRATTO SPOLETO-ACQUASPARTA
2° stralcio: Firenzuola - Acquasparta

PROGETTO DEFINITIVO

cod. PG373

PROGETTAZIONE: ATI SINTAGMA - GP INGEGNERIA - ENGEKO - GDG - ICARIA

IL RESPONSABILE E DELL'INTEGRAZIONE DELLE PRESTAZIONI SPECIALISTICHE:
Dot. Ing. Giorgio Gualucci

IL GRUPPO DI PROGETTAZIONE:

MANDATARIA: **GP Ingegneria**

IL PROGETTISTA:
Dot. Ing. Federico Durastanti
Dot. Ing. V. Truffa
Dot. Arch. A. Spaccini
Dot. Ing. E. Baricacci
Dot. Ing. L. Ciampicini
Dot. Ing. M. Nanni
Dot. Arch. F. Berni Nelli
Geom. S. Spasola
Geom. M. Geronzi

IL GEOLOGO:
Dot. Geol. Giorgio Campagnini
Ordine dei Geologi della Regione Umbra n°108

IL COORDINATORE PER LA SICUREZZA IN FASE DI PROGETTAZIONE:
Dot. Ing. Filippo Rambalero
Ordine degli Ingegneri della Prov. di Perugia n° A1373

IL RESPONSABILE DI PROGETTO
Dot. Ing. Rita Guardolfi

IL R.U.P.
Dot. Ing. Alessandro Micheli

PROTOCOLLO DATA

TOMBINI
TOMBINO TM-02
Disegno d'insieme

CODICE PROGETTO	NOVE FILE	REVISIONE	SCALA:
PROGETTO DPPG373 D 22	2021/04/25/27/30/14	A	Varie
COODICE ELAB.	T001TM02STRDIO1		

REV.	DESCRIZIONE	DATA	REDATTO	VERIFICATO	APPROVATO
A	EMISSIONE PER GIS	06/2023	A. Annesco	F. Valentini	G. Gialini