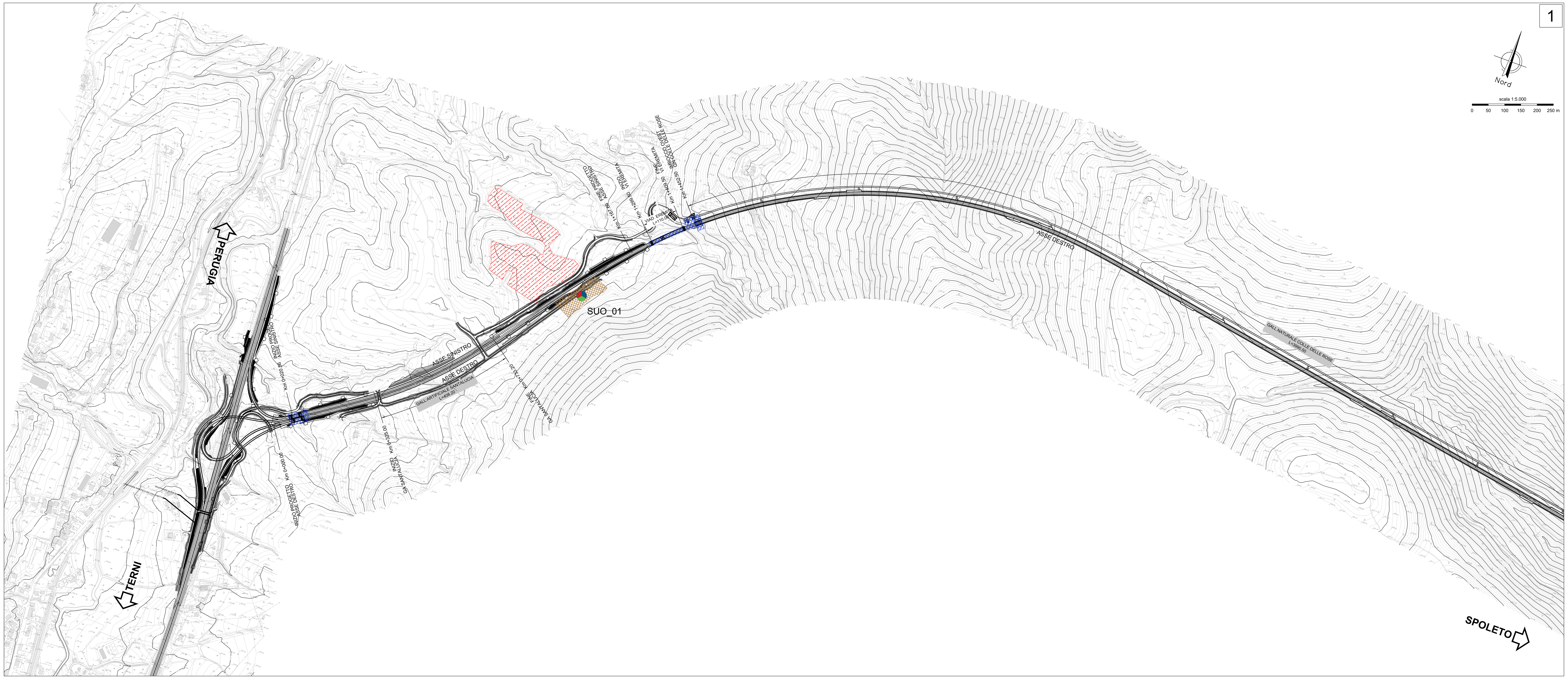

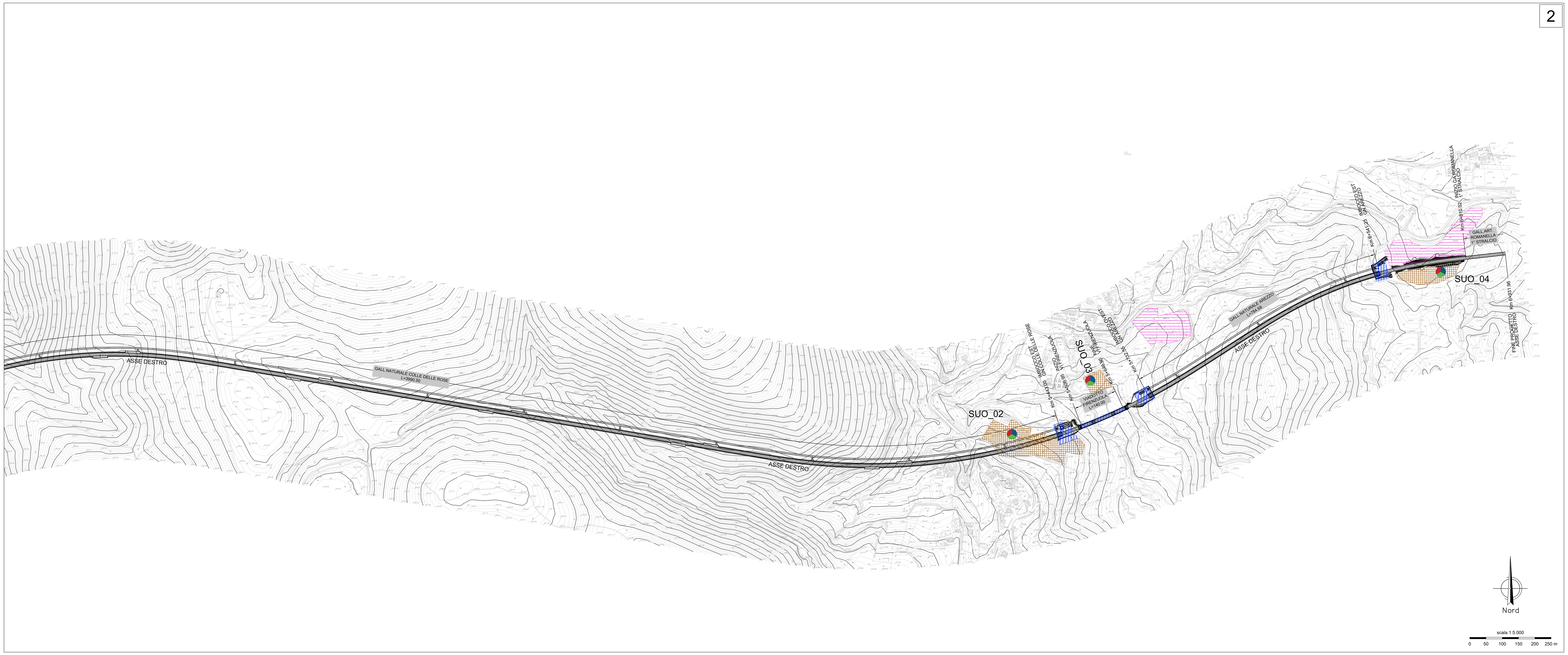

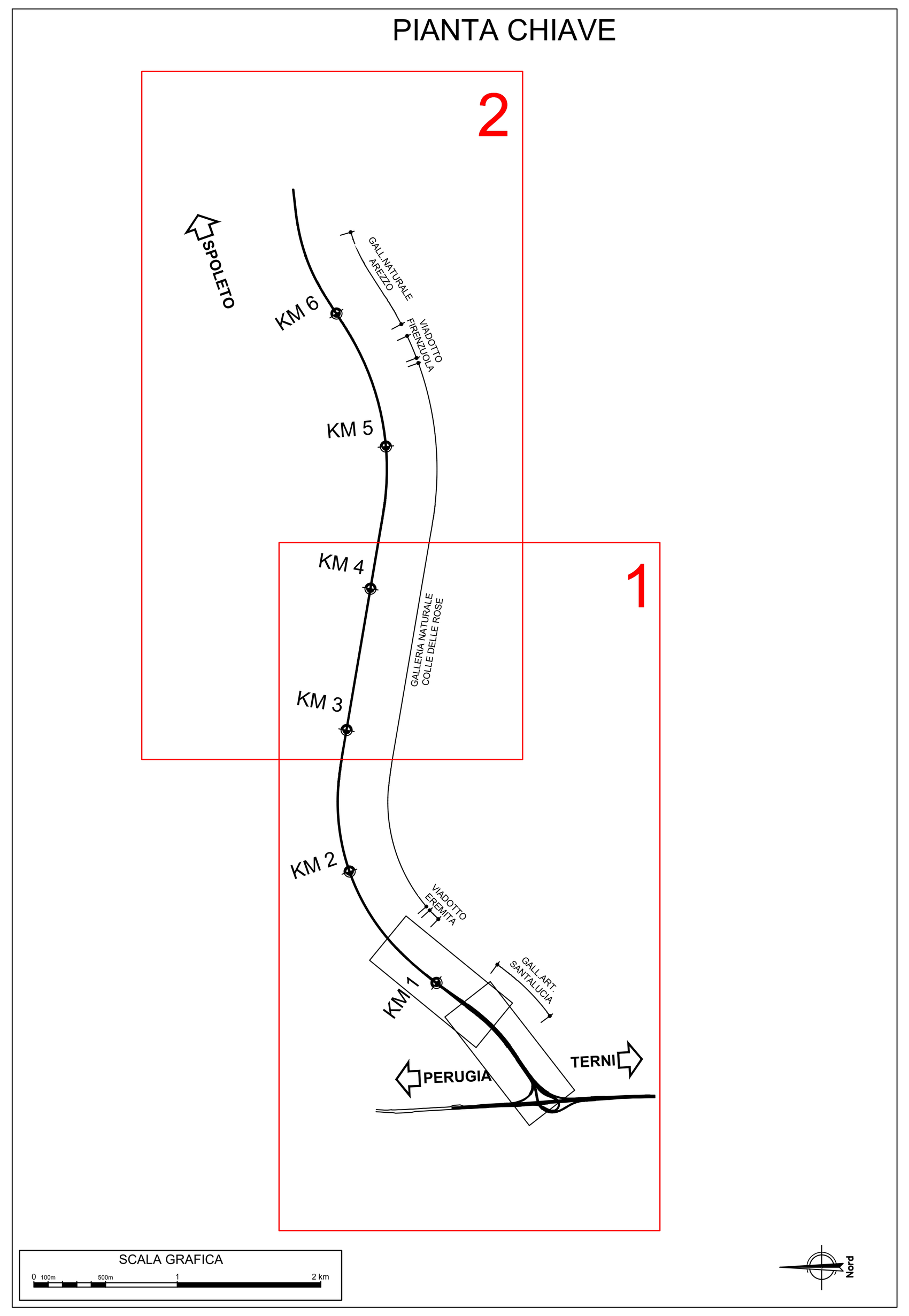

LEGENDA PUNTI DI MONITORAGGIO

- ANTE OPERAM
- CORSO OPERAM
- POST OPERAM

LEGENDA AREE DI CANTIERI

- Area tecnica
- Cantiere base
- Cantiere operativo
- Area di stoccaggio

anas
GRUPPO FS ITALIANE

Direzione Tecnica

S.S. N. 685 "DELLE TRE VALLI UMBRE"
TRATTO SPOLETO-ACQUASPARTA
2° stralcio: Firenzuola - Acquasparta

PROGETTO DEFINITIVO — COD. PG373

PROGETTAZIONE: ATI SINTAGMA - GP INGEGNERIA - ENGEKO - GDG - ICARIA

IL RESPONSABILE DELL'INTEGRAZIONE DELLE PRESTAZIONI SPECIALISTICHE:
Dott. Ing. Giorgio Guiducci
Ordine degli Ingegneri della Prov. di Roma n° 14035

IL PROGETTISTA:
Dott. Ing. Federico Durastanti
Ordine degli Ingegneri della Prov. di Terni n°A844

IL GEOLOGO:
Dott. Geol. Giorgio Cerquiglini
Ordine dei Geologi della Regione Umbria n°108

IL COORDINATORE PER LA SICUREZZA IN FASE DI PROGETTAZIONE:
Dott. Ing. Filippo Pambianco
Ordine degli Ingegneri della Prov. di Perugia n° A1373

Il RESPONSABILE DI PROGETTO
Dott. Ing. Rita Gandolfo

Il R.U.P.
Dott. Ing. Alessandro Micheli

IL GRUPPO DI PROGETTAZIONE:
MANDATARIA: Sintagma
Dott.Ing. N.Granieri; Dott.Ing. V.Truffini; Dott.Ing. L.Spaccini; Dott.Arch. A.Bracchini; Dott.Ing. E.Bartolocci; Dott.Ing. L.Casavecchia; Dott.Geol. G.Cerquiglini; Dott.Ing. F.Pambianco; Dott.Ing. M.Abram; Dott.Arch. C.Presciutti; Dott. Agr. F.Berti Nulli; Geom. S.Scopetta; Geom. M.Zucconi

MANDANTI:
GPI Ingegneria — Dott. Ing. G.Guiducci; Dott. Ing. E.Moscatelli; Dott. Ing. A.Signorelli; Dott. Ing. A.Belà; Dott. Ing. G.Lucibello; Dott. Arch. G.Guastella; Dott. Geol. M.Leonardi; Dott. Ing. G.Parente
engeko — Dott. Ing. C.Muller
Geotechnical Design Group — Dott. Ing. D.Carlaccini; Dott. Ing. C.Consorti; Dott. Ing. E.Loffredo; Dott. Ing. S.Sacconi
ICARIA società di ingegneria — Dott. Ing. V.Rotisciani; Dott. Ing. F.Macchioni; Dott. Ing. G.Verini; Dott. Ing. V.Piunno; Dott. Ing. G.Pulli

Dott. Ing. GIORGIO GUIDUCCI ORDINE INGEGNERI ROMA N° 14035

ORDINE degli INGEGNERI Federico DURASTANTI A 844 Provincia di TERNI

PROTOCOLLO | DATA

17.MONITORAGGIO AMBIENTALE
17.01 ELABORATI GENERALI

Componente suolo: planimetria ubicazione punti di misura

CODICE PROGETTO (PROGETTO / LIV. PROG. / ANNO)	NOME FILE / CODICE ELAB.	REVISIONE	SCALA:
DPPG373 D 22	T00MO00MOAPU02A / T00MO00MOAPU02	A	1:5.000

REV.	DESCRIZIONE	DATA	REDATTO	VERIFICATO	APPROVATO
A	Emissione per CdS	Gen 2023	R.Crosara	F.Durastanti	G.Guiducci