










Legenda:

-  Cavidotto interrato MT esterno
-  Cavidotto interrato AT esterno
-  Cavidotto di cavidotto in T.O.C.
-  Aree per posizionamento macchina TOC
-  Piazzale in massiciata
-  Rete Stradale
-  Linee elettriche
-  Ferrovia
-  Punti d'interferenza per sezioni Risoluzione tipo delle interferenze del cavidotto vedasi elaborato ES.SUN01.PD.3.6.R00.pdf

REGIONE SARDEGNA
 PROVINCE DI ORISTANO E NUORO
 Suni(OR) - Sindia (NU) - Macomer (NU)
 LOCALITA' "S'ena e Cheos", "Tiruddone", "Ferralzos"

PROGETTO DEFINITIVO PER LA REALIZZAZIONE DI UN IMPIANTO DI PRODUZIONE DI ENERGIA ELETTRICA DA FONTE EOLICA E RELATIVE OPERE DI CONNESSIONE - 7 AEROGENERATORI

Sezione 3:
RILIEVI PLANOALTIMETRICI E ELABORATI PROGETTUALI

Titolo elaborato:
PLANIMETRIA SU CARTA TECNICA REGIONALE CON INDIVIDUAZIONE DELLE INTERFERENZE - QUADRO 3

N. Elaborato: 3.5.3 Scala: 10.000

Proponente

ORTA ENERGY 9 Srl
 Largo Guido Donegani, 2
 CAP 20121 Milano (MI)
 P.Iva 1189449962

Amministratore
Francesco DOLZANI

Progettazione

TENPROJECT
 sede legale e operativa
 San Martino Sannita (BN) Loc. Chianarie snc Area Industriale
 sede operativa
 Lucera (FG) via A. La Cava 114
 P.IVA 01465940623
 Azienda con sistema gestione qualità Certificato N. 50 100 11873

Progettista
Dott. Ing. Nicola Forte



00	LUGLIO 2023	MGS	PR	NF	Emissione progetto definitivo
Rev.	Data	Elaborazione	Approvazione	Emissione	DESCRIZIONE
Nome File sorgente		ES.SUN01.PD.3.5.3.R00.dwg	Nome file stampa		ES.SUN01.PD.3.5.3.R00.pdf
				Formato di stampa	A1