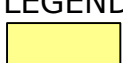

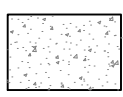







- LEGENDA**
-  Scavo
  -  Riporto
  -  Pacchetto stradale da 50 cm  
(40 massiccata + 10 finitura)
  -  Piazzole ausiliarie appoggio gru
  -  Piazzola appoggio gru
  -  Strade di progetto
  -  Allargamenti temporanei
  -  Linee di sezione (Per sezioni vedi elaborato 6.7.4)

REGIONE SARDEGNA  
PROVINCE DI ORISTANO E NUORO  
Suni(OR) - Sindia (NU) - Macomer (NU)  
  
LOCALITA' "S'ena e Cheos", "Tiruddone", "Ferralzos"

**PROGETTO DEFINITIVO PER LA REALIZZAZIONE DI UN IMPIANTO DI PRODUZIONE DI ENERGIA ELETTRICA DA FONTE EOLICA E RELATIVE OPERE DI CONNESSIONE - 7 AEROGENERATORI**

Sezione 6:  
**PROGETTO STRADALE**

Titolo elaborato:  
**PLANIMETRIA PIAZZOLA IN FASE DI CANTIERE -T04**

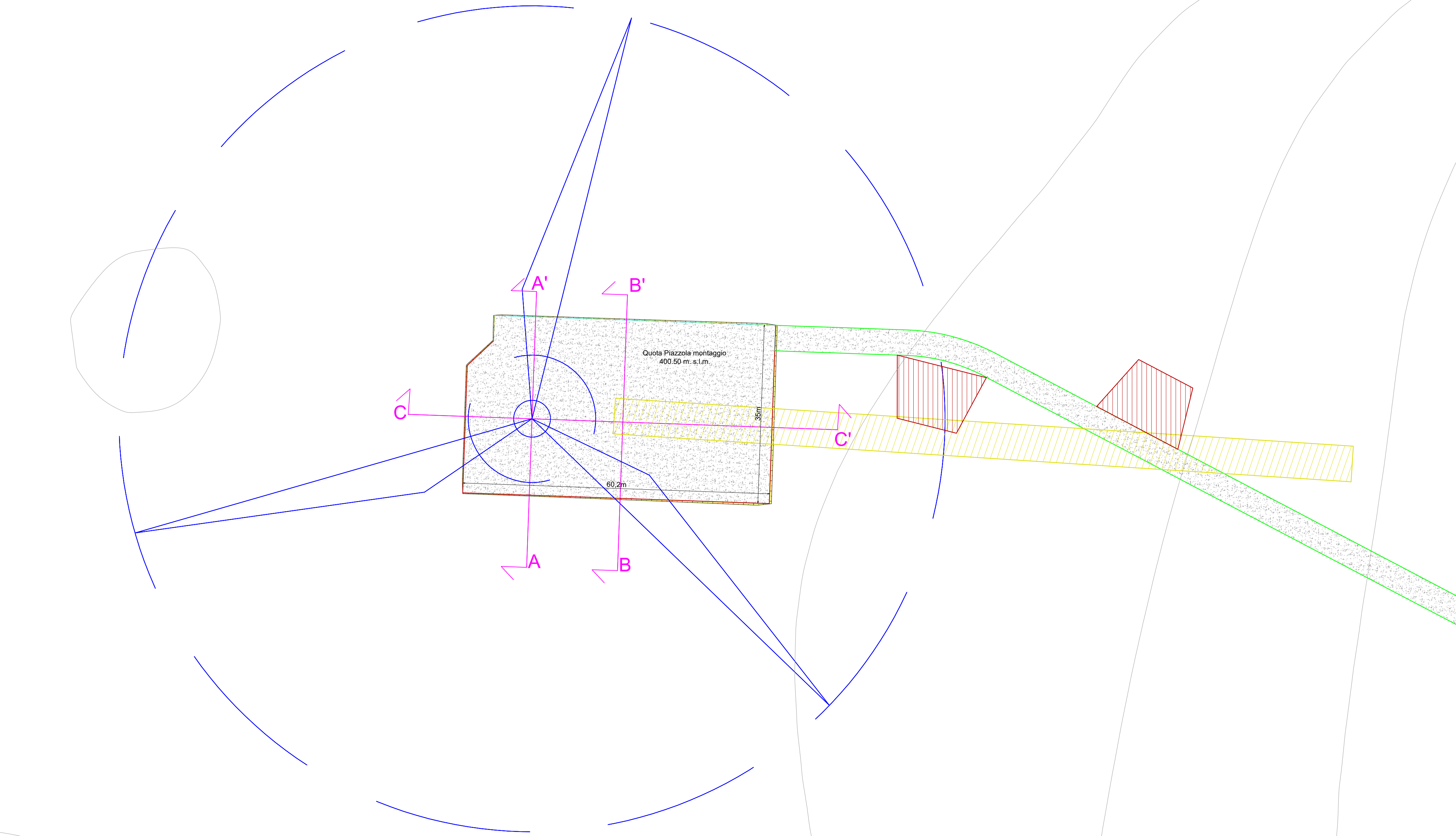
N. Elaborato: **6.6.4** Scala: 1:500

**Proponente**  
  
**ORTA ENERGY 9 Srl**  
*Largo Guido Donegani, 2  
CAP 20121 Milano (MI)  
P.Iva 11898400962*

**Amministratore**  
**Francesco DOLZANI**

**Progettazione**  
  
**sede legale e operativa**  
San Martino Sannita (BN) Loc. Chianarile snc Area Industriale  
**sede operativa**  
Lucera (FG) via A. La Cava 114  
P.IVA 01485940623  
Azienda con sistema gestione qualità Certificato N. 50 100 11873

  
**Progettista**  
**Dott. Ing. Nicola Forte**



Scala 1:500

Rev.	Data	Elaborazione	Approvazione	Emissione	DESCRIZIONE
00	LUGLIO 2023	SC sigla	PR sigla	NF sigla	Emissione progetto definitivo
		Elaborazione	Approvazione	Emissione	DESCRIZIONE

Nome File sorgente	ES.SUN01.PD.6.6.4.R00.dwg	Nome file stampa	ES.SUN01.PD.6.6.4.R00.pdf	Formato di stampa	804x420
--------------------	---------------------------	------------------	---------------------------	-------------------	---------