

REGIONE SARDEGNA  
PROVINCE DI ORISTANO E NUORO  
Suni(OR) - Sindia (NU) - Macomer (NU)

LOCALITA' "S'ena e Cheos ", "Tiruddone", "Ferralzos"

# PROGETTO DEFINITIVO PER LA REALIZZAZIONE DI UN IMPIANTO DI PRODUZIONE DI ENERGIA ELETTRICA DA FONTE EOLICA E RELATIVE OPERE DI CONNESSIONE - 7 AEROGENERATORI

Sezione 6:

## PROGETTO STRADALE

Titolo elaborato:

### SEZIONI TRASVERSALI – STRADA DI ACCESSO T02

N. Elaborato: 6.9.2

Scala: 1:200

Proponente

### ORTA ENERGY 9 Srl

Largo Guido Donegani, 2  
CAP 20121 Milano (MI)  
P.Iva 11898400962

Amministratore

**Francesco DOLZANI**

Progettazione



**sede legale e operativa**

San Martino Sannita (BN) Loc. Chianarile snc Area Industriale

**sede operativa**

Lucera (FG) via A. La Cava 114

P.IVA 01465940623

**Azienda con sistema gestione qualità Certificato N. 50 100 11873**



Progettista

**Dott. Ing. Nicola Forte**



Rev.	Data	Elaborazione	Approvazione	Emissione	DESCRIZIONE
00	LUGLIO 2023	SC sigla	PR sigla	NF sigla	Emissione progetto definitivo
Nome File sorgente	ES.SUN01.PD.6.9.2.R00.dwg	Nome file stampa	ES.SUN01.PD.6.9.2.R00.pdf	Formato di stampa	A4

SCAVI E BONIFICHE	
STERRO	0.165 mq
FOSSO	0.389 mq

SEZIONE N. : 1

QT. PROGETTO : 405.538

DIST.PROG. : 0.000

DIST.SUCC. : 20.000

RILEVATI	
RILEVATO	0.096 mq

SCALA 1:200

QT.RIF. 401.221

QUOTE TERRENO			405.87			405.62	405.58	405.55	405.54		405.30			405.07	405.03
PROGRESSIVA TERRENO			-8.26			-1.95	-1.18	-0.39	0.00		5.89			11.92	12.96
PENDENZA TERRENO	-0.04			-0.04		-0.04	-0.04	-0.04						-0.04	-0.04
QUOTE PROGETTO						405.64	405.51		405.54		405.51	405.43			
PROGRESSIVA PROGETTO						-2.63	-2.50		0.00		2.50	2.58			
PENDENZA PROGETTO						0.01			-0.01						

SCAVI E BONIFICHE	
STERRO	0.350 mq
FOSSO	0.382 mq

SEZIONE N. : 2

QT. PROGETTO : 404.733

DIST.PROG. : 20.000

DIST.PREC. : 20.000

DIST.SUCC. : 20.000

SCALA 1:200

QT.RIF. 400.956

QUOTE TERRENO		405.07	405.06			404.92			404.81	404.79	404.76			404.67	404.60	404.56
PROGRESSIVA TERRENO		-13.28	-12.60			-5.96			-1.04	0.00	1.36			5.50	8.67	10.52
PENDENZA TERRENO		-0.02		-0.02			-0.02		-0.02	-0.02				-0.02	-0.02	-0.02
QUOTE PROGETTO									404.84	404.71	404.73			404.71	404.73	
PROGRESSIVA PROGETTO									-2.64	-2.50				2.50	2.53	
PENDENZA PROGETTO									0.01		-0.01					

SCAVI E BONIFICHE	
STERRO	1.681 mq
FOSSO	0.383 mq

SEZIONE N. : 3

QT. PROGETTO : 403.928

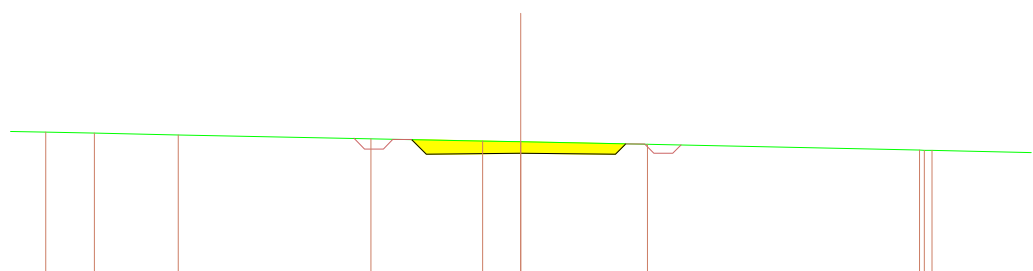
DIST.PROG. : 40.000

DIST.PREC. : 20.000

DIST.SUCC. : 20.000

SCALA 1:200

QT.RIF. 400.357



QUOTE TERRENO		404.48	404.46	404.41		404.31		404.25	404.23		404.16		404.01	404.01	404.00
PROGRESSIVA TERRENO		-12.57	-11.28	-9.06		-3.96		-1.01	0.00		3.35		10.55	10.87	10.88
PENDENZA TERRENO		-0.02	-0.02		-0.02		-0.02	-0.02	-0.02			-0.02			
QUOTE PROGETTO						404.29	403.90		403.93		403.90	404.17			
PROGRESSIVA PROGETTO						-2.89	-2.50		0.00		2.50	2.77			
PENDENZA PROGETTO						-1.00		0.01		-0.01					

SCAVI E BONIFICHE	
STERRO	3.295 mq
FOSSO	0.383 mq

SEZIONE N. : 4

QT. PROGETTO : 403.122

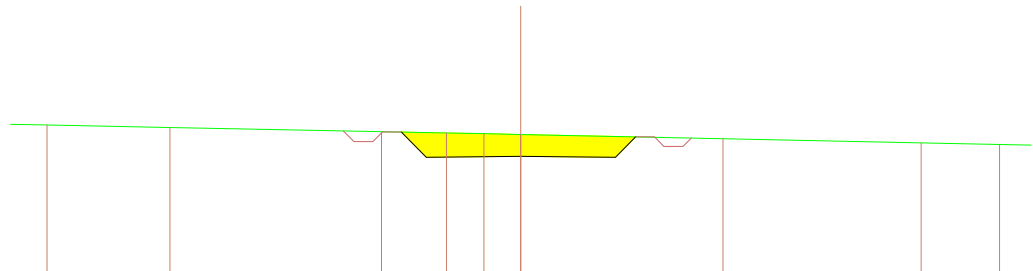
DIST.PROG. : 60.000

DIST.PREC. : 20.000

DIST.SUCC. : 20.000

SCALA 1:200

QT.RIF. 399.735



QUOTE TERRENO		403.95		403.88		403.77		403.74	403.72	403.70		403.59		403.48	403.43
PROGRESSIVA TERRENO		-12.53		-9.29		-3.69		-1.97	-0.97	0.00		5.35		10.59	12.67
PENDENZA TERRENO			-0.02		-0.02		-0.02	-0.02	-0.02	-0.02			-0.02		-0.02
QUOTE PROGETTO						403.76	403.10		403.12		403.10	403.63			
PROGRESSIVA PROGETTO						-3.16	-2.50		0.00		2.50	3.04			
PENDENZA PROGETTO						-1.00		0.01		-0.01		1.00			

SCAVI E BONIFICHE	
STERRO	5.032 mq
FOSSO	0.382 mq

SEZIONE N. : 5

QT. PROGETTO : 402.330

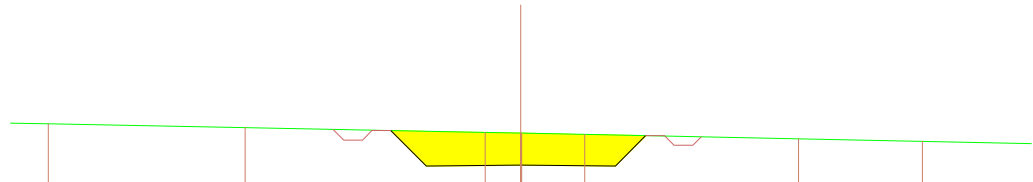
DIST.PROG. : 80.000

DIST.PREC. : 20.000

DIST.SUCC. : 20.000

SCALA 1:200

QT.RIF. 399.073



QUOTE TERRENO		403.42		403.32		403.19	403.17	403.17	403.14		403.02		402.96
PROGRESSIVA TERRENO		-12.50		-7.29		-0.94	0.00	0.03	1.69		7.34		10.62
PENDENZA TERRENO			-0.02		-0.02		-0.02	-0.02		-0.02		-0.02	-0.02
QUOTE PROGETTO					403.24	402.30	402.33		402.30	403.11			
PROGRESSIVA PROGETTO					-3.44	-2.50	0.00		2.50	3.30			
PENDENZA PROGETTO					-1.00	0.01		-0.01	1.00				

SCAVI E BONIFICHE	
STERRO	3.602 mq
FOSSO	0.382 mq

SEZIONE N. : 6

QT. PROGETTO : 402.034

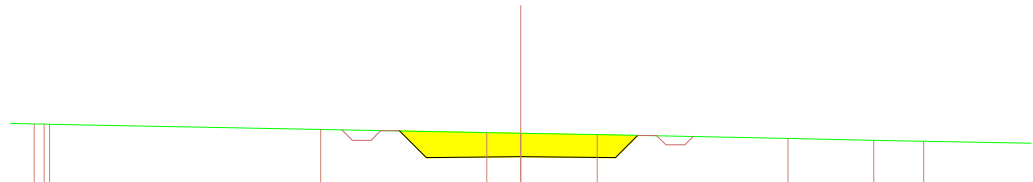
DIST.PROG. : 100.000

DIST.PREC. : 20.000

DIST.SUCC. : 7.529

SCALA 1:200

QT.RIF. 398.662



QUOTE TERRENO		402.90	402.90	402.90		402.76		402.67	402.66	402.62		402.52	402.47	402.45
PROGRESSIVA TERRENO		-12.87	-12.61	-12.46		-5.29		-0.90	0.00	2.02		7.07	9.34	10.66
PENDENZA TERRENO					-0.02		-0.02		-0.02	-0.02		-0.02	-0.02	-0.02
QUOTE PROGETTO							402.72	402.01	402.03		402.01	402.60		
PROGRESSIVA PROGETTO							-3.21	-2.50	0.00		2.50	3.09		
PENDENZA PROGETTO							-1.00	0.01		-0.01	1.00			

SCAVI E BONIFICHE	
STERRO	2.622 mq
FOSSO	0.382 mq

SEZIONE N. : 7

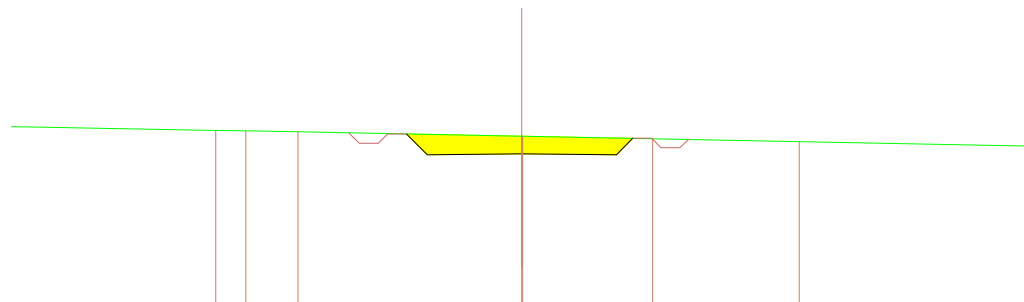
QT. PROGETTO : 402.000

DIST.PROG. : 107.529

DIST.PREC. : 7.529

SCALA 1:200

QT.RIF. 398.047



QUOTE TERRENO		402.62	402.60	402.58		402.46	402.46	402.40		402.32	
PROGRESSIVA TERRENO		-8.10	-7.30	-5.92		0.00	0.02	3.46		7.34	
PENDENZA TERRENO	-0.02	-0.02	-0.02		-0.02		-0.02		-0.02		-0.02
QUOTE PROGETTO					402.52	402.00		401.98		402.41	
PROGRESSIVA PROGETTO					-3.05	0.00		2.50		2.93	
PENDENZA PROGETTO					-1.00	0.01		-0.01		1.00	