

REGIONE SARDEGNA
PROVINCE DI ORISTANO E NUORO
Suni(OR) - Sindia (NU) - Macomer (NU)

LOCALITA' "S'ena e Cheos ", "Tiruddone", "Ferralzos"

PROGETTO DEFINITIVO PER LA REALIZZAZIONE DI UN IMPIANTO DI PRODUZIONE DI ENERGIA ELETTRICA DA FONTE EOLICA E RELATIVE OPERE DI CONNESSIONE - 7 AEROGENERATORI

Sezione 6:

PROGETTO STRADALE

Titolo elaborato:

SEZIONI TRASVERSALI – STRADA DI ACCESSO T04

N. Elaborato: 6.9.4

Scala: 1:200

Proponente

ORTA ENERGY 9 Srl

Largo Guido Donegani, 2
CAP 20121 Milano (MI)
P.Iva 11898400962

Amministratore

Francesco DOLZANI

Progettazione



sede legale e operativa

San Martino Sannita (BN) Loc. Chianarile snc Area Industriale

sede operativa

Lucera (FG) via A. La Cava 114

P.IVA 01465940623

Azienda con sistema gestione qualità Certificato N. 50 100 11873



Progettista

Dott. Ing. Nicola Forte



Rev.	Data	Elaborazione	Approvazione	Emissione	DESCRIZIONE
00	LUGLIO 2023	SC sigla	PR sigla	NF sigla	Emissione progetto definitivo
		Nome File sorgente	Nome file stampa	Formato di stampa	A4

SCAVI E BONIFICHE	
STERRO	0.060 mq
FOSSO	0.374 mq

SEZIONE N. : 1

QT. PROGETTO : 404.383

DIST.PROG. : 0.000

DIST.SUCC. : 20.000

SCALA 1:200

QT.RIF. 399.916

QUOTE TERRENO		404.39	404.38		404.38	404.38	404.38	404.38	
PROGRESSIVA TERRENO		-9.45	-6.70		0.00	0.93	1.11	1.18	
PENDENZA TERRENO	0.00	0.00		0.00	0.00				0.00
QUOTE PROGETTO				404.38	404.36	404.38		404.36	404.38
PROGRESSIVA PROGETTO				-2.53	-2.50	0.00		2.50	2.52
PENDENZA PROGETTO				0.01		-0.01			

SCAVI E BONIFICHE	
FOSSO	0.377 mq
RILEVATI	
RILEVATO	0.255 mq

SEZIONE N. : 2

QT. PROGETTO : 404.350

DIST.PROG. : 20.000

DIST.PREC. : 20.000

DIST.SUCC. : 20.000

SCALA 1:200

QT.RIF. 400.337

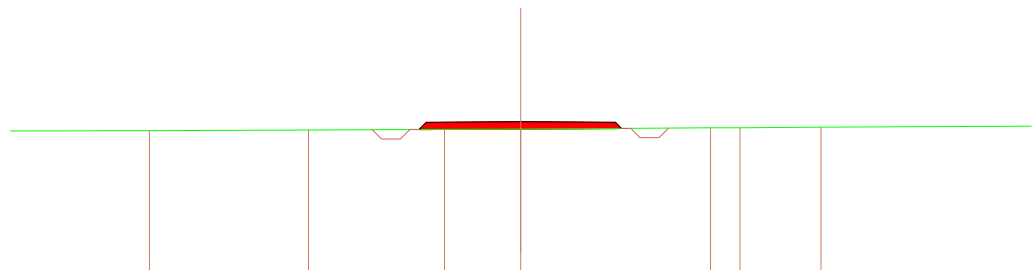
QUOTE TERRENO	404.26	404.27		404.28	404.28	404.29		404.30		404.31	404.31
PROGRESSIVA TERRENO	-12.85	-8.26		-2.22	-0.45	0.00		4.43		7.36	8.42
PENDENZA TERRENO	0.00	0.00		0.00	0.00	0.00		0.00		0.00	0.00
QUOTE PROGETTO				404.28	404.33	404.35		404.33	404.29		
PROGRESSIVA PROGETTO				-2.54	-2.50	0.00		2.50	2.53		
PENDENZA PROGETTO				0.01		-0.01					

SCAVI E BONIFICHE	
FOSSO	0.377 mq
RILEVATI	
RILEVATO	0.944 mq

SEZIONE N. : 3
 QT. PROGETTO : 404.318
 DIST.PROG. : 40.000
 DIST.PREC. : 20.000
 DIST.SUCC. : 20.000

SCALA 1:200

QT.RIF. 400.228



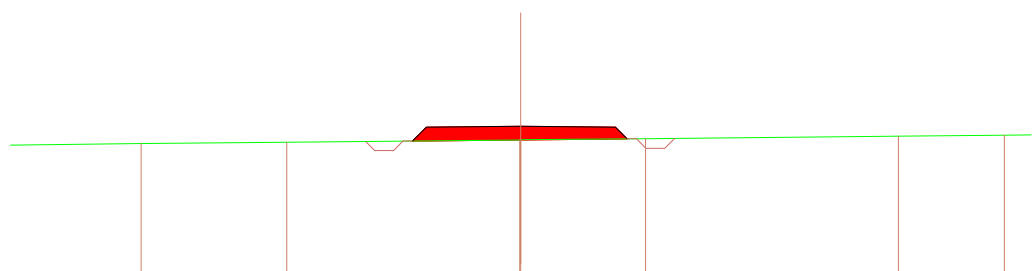
QUOTE TERRENO		404.08	404.10	404.11	404.12		404.15	404.15	404.17
PROGRESSIVA TERRENO		-9.82	-5.62	-2.02	0.00		5.02	5.79	7.94
PENDENZA TERRENO		0.01	0.00	0.01		0.01	0.00	0.01	0.01
QUOTE PROGETTO				404.11 404.29	404.32		404.29 404.14		
PROGRESSIVA PROGETTO				-2.68 -2.50	0.00		2.50 2.66		
PENDENZA PROGETTO				0.01	-0.01				

SCAVI E BONIFICHE	
FOSSO	0.374 mq
RILEVATI	
RILEVATO	1.856 mq

SEZIONE N. : 4
 QT. PROGETTO : 404.285
 DIST.PROG. : 60.000
 DIST.PREC. : 20.000
 DIST.SUCC. : 20.000

SCALA 1:200

QT.RIF. 400.106



QUOTE TERRENO		403.83	403.86		403.93 403.93		403.96		404.02	404.05
PROGRESSIVA TERRENO		-10.04	-6.19		-0.03 0.00		3.30		9.99	12.79
PENDENZA TERRENO		0.01	0.01		0.01		0.01		0.01	0.01
QUOTE PROGETTO					403.90 404.26		404.29		404.26 403.95	
PROGRESSIVA PROGETTO					-2.86 -2.50		0.00		2.50 2.81	
PENDENZA PROGETTO					1.00	0.01	-0.01		-1.00	

SCAVI E BONIFICHE	
FOSSO	0.378 mq
RILEVATI	
RILEVATO	2.341 mq

SEZIONE N. : 5
 QT. PROGETTO : 404.253
 DIST.PROG. : 80.000
 DIST.PREC. : 20.000
 DIST.SUCC. : 20.000

SCALA 1:200

QT.RIF. 400.016

QUOTE TERRENO		403.67	403.74	403.81	403.81	403.90	403.99
PROGRESSIVA TERRENO		-9.07	-4.71	0.00	0.00	6.56	12.65
PENDENZA TERRENO	0.02		0.02	0.01		0.01	0.01
QUOTE PROGETTO				403.77	404.23	404.25	404.23
				404.23	403.85		
PROGRESSIVA PROGETTO				-2.96	-2.50	0.00	2.50
				-2.50		2.88	
PENDENZA PROGETTO				1.00	0.01	-0.01	-1.00

SCAVI E BONIFICHE	
FOSSO	0.378 mq
RILEVATI	
RILEVATO	2.353 mq

SEZIONE N. : 6
 QT. PROGETTO : 404.221
 DIST.PROG. : 100.000
 DIST.PREC. : 20.000
 DIST.SUCC. : 20.000

SCALA 1:200

QT.RIF. 399.981

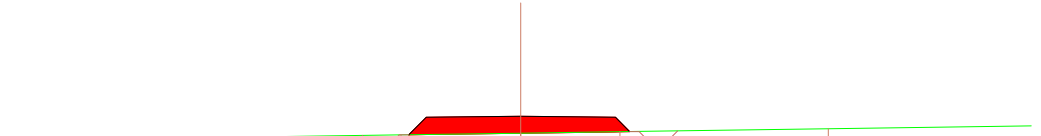
QUOTE TERRENO		403.72	403.77	403.88	403.88	403.88
PROGRESSIVA TERRENO		-3.95	0.00	7.12	7.35	7.56
PENDENZA TERRENO	0.02		0.02	0.02		0.01
QUOTE PROGETTO			403.73	404.22	404.20	403.82
			404.20			
PROGRESSIVA PROGETTO			-2.97	0.00	2.50	2.88
			-2.50			
PENDENZA PROGETTO			1.00	0.01	-0.01	-1.00

SCAVI E BONIFICHE	
FOSSO	0.376 mq
RILEVATI	
RILEVATO	2.341 mq

SEZIONE N. : 7
 QT. PROGETTO : 404.188
 DIST.PROG. : 120.000
 DIST.PREC. : 20.000
 DIST.SUCC. : 20.000

SCALA 1:200

QT.RIF. 399.959




QUOTE TERRENO		403.61		403.70		403.74		403.78		403.86
PROGRESSIVA TERRENO		-9.60		-3.17		0.00		2.62		8.13
PENDENZA TERRENO	0.01		0.01		0.01	0.01		0.01		0.01
QUOTE PROGETTO				403.70 404.16		404.19		404.16 403.78		
PROGRESSIVA PROGETTO				-2.96 -2.50		0.00		2.50 2.88		
PENDENZA PROGETTO				1.00 0.01		-0.01		-1.00		

SCAVI E BONIFICHE	
FOSSO	0.378 mq
RILEVATI	
RILEVATO	2.729 mq

SEZIONE N. : 8
 QT. PROGETTO : 404.156
 DIST.PROG. : 140.000
 DIST.PREC. : 20.000
 DIST.SUCC. : 20.000

SCALA 1:200

QT.RIF. 399.897



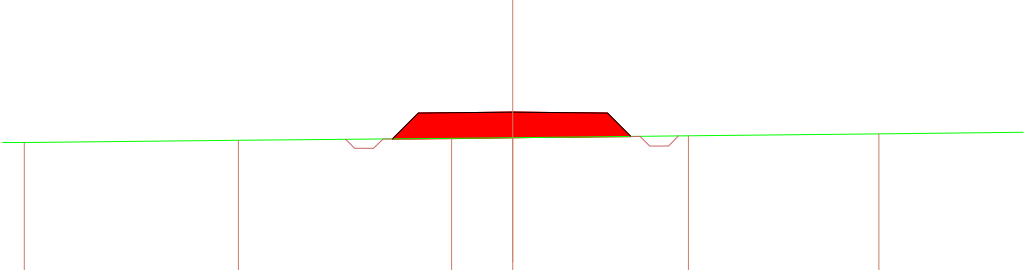
QUOTE TERRENO				403.62 403.62 403.62		403.65				403.75
PROGRESSIVA TERRENO				-2.48 -2.39 -2.32		0.00				8.91
PENDENZA TERRENO		0.01			0.01				0.01	
QUOTE PROGETTO				403.61 404.13		404.16		404.13 403.68		
PROGRESSIVA PROGETTO				-3.02 -2.50		0.00		2.50 2.95		
PENDENZA PROGETTO				1.00 0.01		-0.01		-1.00		

SCAVI E BONIFICHE	
FOSSO	0.378 mq
RILEVATI	
RILEVATO	3.750 mq

SEZIONE N. : 9
 QT. PROGETTO : 404.108
 DIST.PROG. : 160.000
 DIST.PREC. : 20.000
 DIST.SUCC. : 20.000

SCALA 1:200

QT.RIF. 399.768



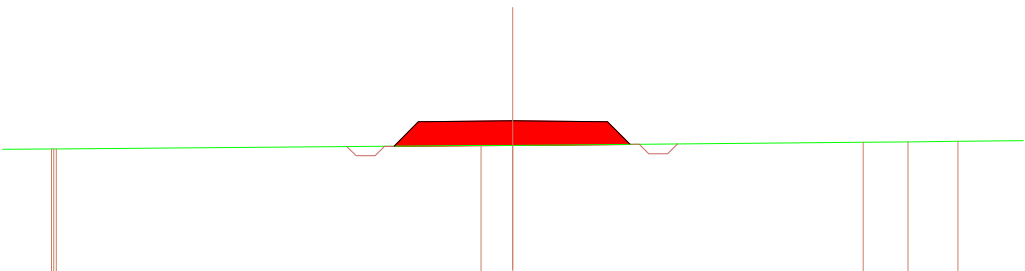
QUOTE TERRENO		403.31		403.36		403.41		403.43		403.48		403.53	
PROGRESSIVA TERRENO		-12.92		-7.26		-1.62		0.00		4.65		9.68	
PENDENZA TERRENO			0.01		0.01		0.01		0.01		0.01	0.01	
QUOTE PROGETTO						403.40		404.08		404.11		404.08	403.46
PROGRESSIVA PROGETTO						-3.18		-2.50		0.00		2.50	3.12
PENDENZA PROGETTO						1.00		0.01		-0.01		-1.00	

SCAVI E BONIFICHE	
FOSSO	0.377 mq
RILEVATI	
RILEVATO	3.548 mq

SEZIONE N. : 10
 QT. PROGETTO : 403.693
 DIST.PROG. : 180.000
 DIST.PREC. : 20.000
 DIST.SUCC. : 20.000

SCALA 1:200

QT.RIF. 399.372




QUOTE TERRENO		402.95		402.95		402.95		403.04		403.05		403.13		403.14		403.15
PROGRESSIVA TERRENO		-12.20		-12.14		-12.08		-0.84		0.00		9.27		10.46		11.77
PENDENZA TERRENO					0.01			0.01			0.01		0.01	0.01		
QUOTE PROGETTO						403.02		403.67		403.69		403.67		403.07		
PROGRESSIVA PROGETTO						-3.15		-2.50		0.00		2.50		3.09		
PENDENZA PROGETTO						1.00		0.01		-0.01		-1.00				

SCAVI E BONIFICHE	
FOSSO	0.377 mq
RILEVATI	
RILEVATO	3.729 mq

SEZIONE N. : 11
 QT. PROGETTO : 403.232
 DIST.PROG. : 200.000
 DIST.PREC. : 20.000
 DIST.SUCC. : 20.000

SCALA 1:200

QT.RIF. 398.899




QUOTE TERRENO		402.48		402.52		402.56		402.56		402.59		402.64
PROGRESSIVA TERRENO		-11.37		-4.95		-0.07		0.00		4.33		11.23
PENDENZA TERRENO			0.01		0.01		0.01		0.01		0.01	
QUOTE PROGETTO					402.54	403.21	403.23	403.21	402.58			
PROGRESSIVA PROGETTO					-3.17	-2.50	0.00	2.50	3.13			
PENDENZA PROGETTO					1.00	0.01	-0.01	-1.00				

SCAVI E BONIFICHE	
FOSSO	0.376 mq
RILEVATI	
RILEVATO	3.797 mq

SEZIONE N. : 12
 QT. PROGETTO : 402.755
 DIST.PROG. : 220.000
 DIST.PREC. : 20.000
 DIST.SUCC. : 20.000

SCALA 1:200

QT.RIF. 398.420



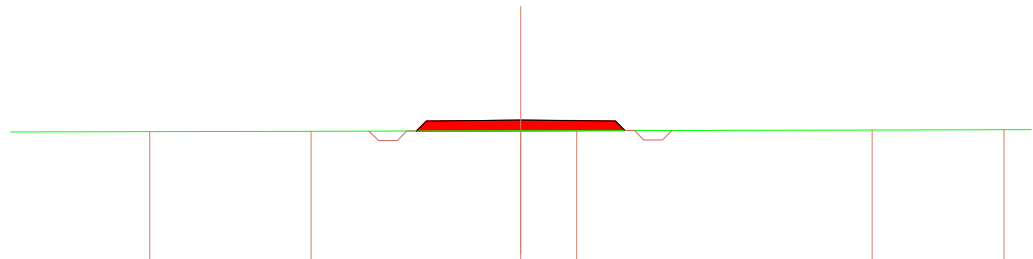
QUOTE TERRENO		402.02				402.07	402.07	402.07		402.08		402.13
PROGRESSIVA TERRENO		-10.59				-0.61	0.00	0.71		2.17		12.01
PENDENZA TERRENO			0.00			0.01	0.01	0.01		0.01		
QUOTE PROGETTO					402.05	402.73	402.75	402.73	402.09			
PROGRESSIVA PROGETTO					-3.18	-2.50	0.00	2.50	3.14			
PENDENZA PROGETTO					1.00	0.01	-0.01	-1.00				

SCAVI E BONIFICHE	
FOSSO	0.375 mq
RILEVATI	
RILEVATO	1.418 mq

SEZIONE N. : 13
 QT. PROGETTO : 401.927
 DIST.PROG. : 240.000
 DIST.PREC. : 20.000
 DIST.SUCC. : 20.000

SCALA 1:200

QT.RIF. 397.797



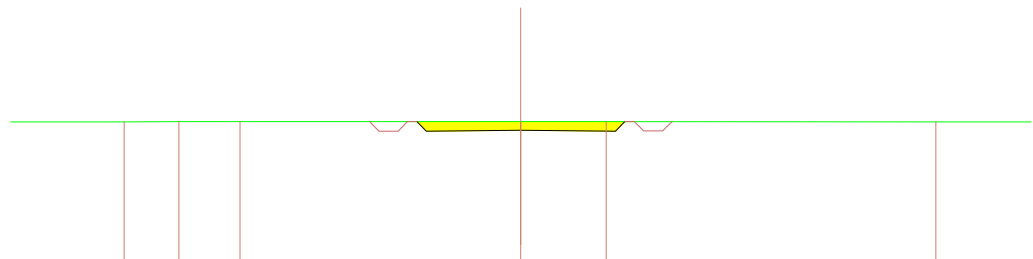
QUOTE TERRENO		401.62	401.63	401.64	401.65	401.67	401.67
PROGRESSIVA TERRENO	-9.82	-5.55	0.00	1.48	9.30	12.78	
PENDENZA TERRENO	0.00	0.00	0.00	0.00	0.00	0.00	
QUOTE PROGETTO			401.64 401.90	401.93	401.90 401.65		
PROGRESSIVA PROGETTO			-2.77 -2.50	0.00	2.50 2.75		
PENDENZA PROGETTO			0.01	-0.01			

SCAVI E BONIFICHE	
STERRO	1.252 mq
FOSSO	0.374 mq

SEZIONE N. : 14
 QT. PROGETTO : 401.062
 DIST.PROG. : 260.000
 DIST.PREC. : 20.000
 DIST.SUCC. : 20.000

SCALA 1:200

QT.RIF. 397.302



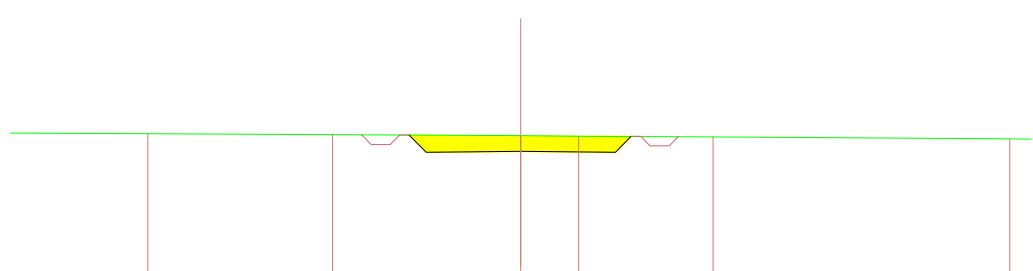
QUOTE TERRENO		401.28	401.28	401.28	401.29	401.29	401.28
PROGRESSIVA TERRENO	-10.49	-9.04	-7.43	0.00	2.26	10.98	
PENDENZA TERRENO	0.00	0.00	0.00	0.00	0.00	0.00	
QUOTE PROGETTO				401.29 401.04	401.06	401.04 401.29	
PROGRESSIVA PROGETTO				-2.75 -2.50	0.00	2.50 2.75	
PENDENZA PROGETTO				0.01	-0.01		

SCAVI E BONIFICHE	
STERRO	2.322 mq
FOSSO	0.377 mq

SEZIONE N. : 15
 QT. PROGETTO : 400.600
 DIST.PROG. : 280.000
 DIST.PREC. : 20.000
 DIST.SUCC. : 20.000

SCALA 1:200

QT.RIF. 396.983



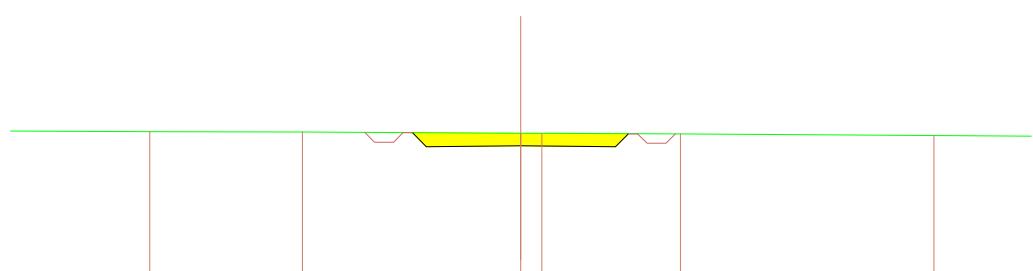
QUOTE TERRENO		401.07	401.04	401.01	401.00	400.99	400.93
PROGRESSIVA TERRENO		-9.87	-4.98	0.00	1.53	5.09	12.93
PENDENZA TERRENO	-0.01	0.00	-0.01	-0.01	-0.01	-0.01	-0.01
QUOTE PROGETTO				401.03 400.58	400.60	400.58 401.00	
PROGRESSIVA PROGETTO				-2.96 -2.50	0.00	2.50 2.92	
PENDENZA PROGETTO				-1.00 0.01	-0.01	1.00	

SCAVI E BONIFICHE	
STERRO	1.829 mq
FOSSO	0.377 mq

SEZIONE N. : 16
 QT. PROGETTO : 400.531
 DIST.PROG. : 300.000
 DIST.PREC. : 20.000
 DIST.SUCC. : 8.964

SCALA 1:200

QT.RIF. 396.866



QUOTE TERRENO		400.91	400.89	400.86	400.86	400.84	400.80
PROGRESSIVA TERRENO		-9.82	-5.78	0.00	0.55	4.23	10.93
PENDENZA TERRENO	0.00	0.00	-0.01	-0.01	0.00	-0.01	-0.01
QUOTE PROGETTO				400.87 400.51	400.53	400.51 400.85	
PROGRESSIVA PROGETTO				-2.87 -2.50	0.00	2.50 2.84	
PENDENZA PROGETTO				-1.00 0.01	-0.01	1.00	

SCAVI E BONIFICHE	
STERRO	1.741 mq
FOSSO	0.376 mq

SEZIONE N. : 17
 QT. PROGETTO : 400.500
 DIST.PROG. : 308.964
 DIST.PREC. : 8.964

SCALA 1:200

QT.RIF. 396.321

QUOTE TERRENO		400.85	400.84		400.81	400.81	400.80		400.76
PROGRESSIVA TERRENO		-9.07	-6.10		0.00	1.31	3.91		11.68
PENDENZA TERRENO	0.00	0.00	0.00		0.00	0.00	-0.01		0.00
QUOTE PROGETTO				400.83 400.47	400.50		400.47 400.80		
PROGRESSIVA PROGETTO				-2.85 -2.50	0.00		2.50 2.83		
PENDENZA PROGETTO				-1.00	0.01		-1.00		