

REGIONE SARDEGNA
PROVINCE DI ORISTANO E NUORO
Suni(OR) - Sindia (NU) - Macomer (NU)

LOCALITA' "S'ena e Cheos ", "Tiruddone", "Ferralzos"

PROGETTO DEFINITIVO PER LA REALIZZAZIONE DI UN IMPIANTO DI PRODUZIONE DI ENERGIA ELETTRICA DA FONTE EOLICA E RELATIVE OPERE DI CONNESSIONE - 7 AEROGENERATORI

Sezione 6:

PROGETTO STRADALE

Titolo elaborato:

SEZIONI TRASVERSALI – STRADA DI ACCESSO T07

N. Elaborato: 6.9.7

Scala: 1:200

Proponente

ORTA ENERGY 9 Srl

Largo Guido Donegani, 2
CAP 20121 Milano (MI)
P.Iva 11898400962

Amministratore

Francesco DOLZANI

Progettazione



sede legale e operativa

San Martino Sannita (BN) Loc. Chianarile snc Area Industriale

sede operativa

Lucera (FG) via A. La Cava 114

P.IVA 01465940623

Azienda con sistema gestione qualità Certificato N. 50 100 11873



Progettista

Dott. Ing. Nicola Forte



Rev.	Data	Elaborazione	Approvazione	Emissione	DESCRIZIONE
00	LUGLIO 2023	SC sigla	PR sigla	NF sigla	Emissione progetto definitivo
Nome File sorgente		ES.SUN01.PD.6.9.7.R00.dwg	Nome file stampa	ES.SUN01.PD.6.9.7.R00.pdf	Formato di stampa A4

SCAVI E BONIFICHE	
STERRO	0.104 mq
FOSSO	0.379 mq

RILEVATI	
RILEVATO	0.041 mq

SEZIONE N. : 1

QT. PROGETTO : 358.844

DIST.PROG. : 0.000

DIST.SUCC. : 20.000

SCALA 1:200

QT.RIF. 354.507

QUOTE TERRENO		358.60		358.74		358.84	358.87		358.97		359.15
PROGRESSIVA TERRENO		-10.84		-4.46		0.00	1.21		5.67		13.27
PENDENZA TERRENO	0.02		0.02		0.02	0.02	0.02		0.02		0.02
QUOTE PROGETTO					358.79	358.84		358.82		358.90	
PROGRESSIVA PROGETTO					-2.53	0.00		2.50		2.58	
PENDENZA PROGETTO					0.01	-0.01					

SCAVI E BONIFICHE	
STERRO	0.381 mq
FOSSO	0.379 mq

SEZIONE N. : 2

QT. PROGETTO : 358.956

DIST.PROG. : 20.000

DIST.PREC. : 20.000

DIST.SUCC. : 20.000

SCALA 1:200

QT.RIF. 355.179

QUOTE TERRENO		358.76		358.85		359.02	359.02		359.26	359.29	359.31
PROGRESSIVA TERRENO		-10.79		-6.99		0.00	0.08		9.59	10.95	11.95
PENDENZA TERRENO			0.02		0.02			0.03		0.02	0.02
QUOTE PROGETTO					358.96	358.93		358.96		358.93	359.08
PROGRESSIVA PROGETTO					-2.53	0.00		2.50		2.65	
PENDENZA PROGETTO					0.01	-0.01					

SCAVI E BONIFICHE	
STERRO	0.868 mq
FOSSO	0.379 mq

SEZIONE N. : 3

QT. PROGETTO : 359.068

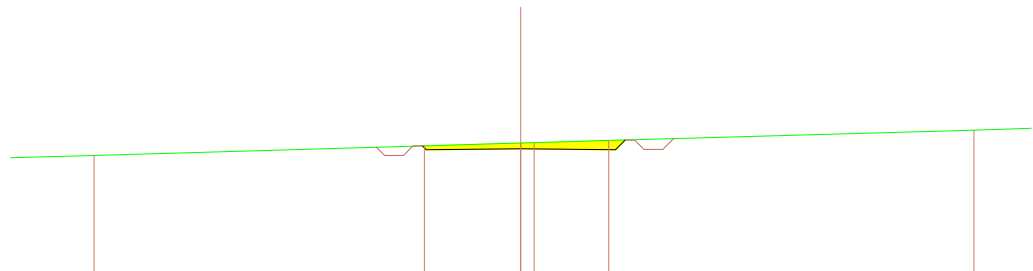
DIST.PROG. : 40.000

DIST.PREC. : 20.000

DIST.SUCC. : 20.000

SCALA 1:200

QT.RIF. 355.383



QUOTE TERRENO		358.89		359.15		359.22		359.29		359.56
PROGRESSIVA TERRENO		-11.29		-2.55		0.00		2.32		11.99
PENDENZA TERRENO			0.03		0.03	0.03	0.03		0.03	
QUOTE PROGETTO				359.15		359.07		359.04		
PROGRESSIVA PROGETTO				-2.60		0.00		2.50		
PENDENZA PROGETTO				0.01		-0.01				

SCAVI E BONIFICHE	
STERRO	0.966 mq
FOSSO	0.380 mq

SEZIONE N. : 4

QT. PROGETTO : 359.181

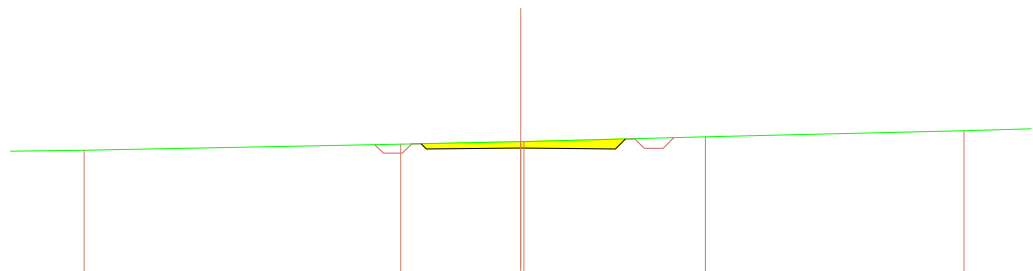
DIST.PROG. : 60.000

DIST.PREC. : 20.000

DIST.SUCC. : 20.000

SCALA 1:200

QT.RIF. 355.577



QUOTE TERRENO		359.12		359.28		359.35		359.48		359.64
PROGRESSIVA TERRENO		-11.55		-3.18		0.00		4.88		11.72
PENDENZA TERRENO			0.02		0.02	0.03		0.02		
QUOTE PROGETTO				359.29		359.18		359.16		
PROGRESSIVA PROGETTO				-2.64		0.00		2.50		
PENDENZA PROGETTO				0.01		-0.01				

SCAVI E BONIFICHE	
STERRO	1.394 mq
FOSSO	0.379 mq

SEZIONE N. : 5

QT. PROGETTO : 359.293

DIST.PROG. : 80.000

DIST.PREC. : 20.000

DIST.SUCC. : 20.000

SCALA 1:200

QT.RIF. 355.702

QUOTE TERRENO		359.38	359.42		359.54	359.54		359.70	359.72	359.73
PROGRESSIVA TERRENO		-11.82	-8.68		-0.18	0.00		10.87	11.45	12.31
PENDENZA TERRENO		0.01		0.01				0.02	0.02	
QUOTE PROGETTO					359.50	359.27		359.29	359.27	359.59
PROGRESSIVA PROGETTO					-2.74	-2.50		0.00	2.50	2.82
PENDENZA PROGETTO					0.01			-0.01	1.00	

SCAVI E BONIFICHE	
STERRO	1.735 mq
FOSSO	0.376 mq

SEZIONE N. : 6

QT. PROGETTO : 359.406

DIST.PROG. : 100.000

DIST.PREC. : 20.000

DIST.SUCC. : 20.000

SCALA 1:200

QT.RIF. 355.791

QUOTE TERRENO		359.60	359.63		359.71	359.72		359.77		359.83
PROGRESSIVA TERRENO		-12.09	-9.01		-0.45	0.00		5.37		11.19
PENDENZA TERRENO		0.01		0.01	0.01		0.01		0.01	
QUOTE PROGETTO					359.69	359.38		359.41	359.38	359.74
PROGRESSIVA PROGETTO					-2.81	-2.50		0.00	2.50	2.86
PENDENZA PROGETTO					-1.00			0.01	-0.01	1.00

SCAVI E BONIFICHE	
STERRO	1.426 mq
FOSSO	0.374 mq

SEZIONE N. : 9
 QT. PROGETTO : 359.743
 DIST.PROG. : 160.000
 DIST.PREC. : 20.000
 DIST.SUCC. : 20.000

SCALA 1:200

QT.RIF. 355.999

QUOTE TERRENO	360.00	360.00		360.00	360.00		360.00	360.00	360.00
PROGRESSIVA TERRENO	-12.89	-11.14		-1.25	0.00		8.41	10.39	13.28
PENDENZA TERRENO	0.00		0.00	0.00		0.00	0.00	0.00	
QUOTE PROGETTO				360.00 359.72	359.74		359.72 360.00		
PROGRESSIVA PROGETTO				-2.78 -2.50	0.00		2.50 2.78		
PENDENZA PROGETTO				0.01	-0.01				

SCAVI E BONIFICHE	
STERRO	0.874 mq
FOSSO	0.375 mq

SEZIONE N. : 10
 QT. PROGETTO : 359.855
 DIST.PROG. : 180.000
 DIST.PREC. : 20.000
 DIST.SUCC. : 20.000

SCALA 1:200

QT.RIF. 356.042

QUOTE TERRENO	360.00	360.00		360.01	360.01		360.02	360.03
PROGRESSIVA TERRENO	-13.16	-8.04		-1.52	0.00		2.91	10.12
PENDENZA TERRENO	0.00		0.00	0.00	0.00		0.00	
QUOTE PROGETTO				360.01 359.83	359.86		359.83 360.02	
PROGRESSIVA PROGETTO				-2.68 -2.50	0.00		2.50 2.69	
PENDENZA PROGETTO				0.01	-0.01			

SCAVI E BONIFICHE	
STERRO	0.692 mq
FOSSO	0.376 mq

SEZIONE N. : 11
 QT. PROGETTO : 359.968
 DIST.PROG. : 200.000
 DIST.PREC. : 20.000
 DIST.SUCC. : 20.000

SCALA 1:200

QT.RIF. 356.144

QUOTE TERRENO	360.04			360.08	360.08	360.09	360.09		360.13
PROGRESSIVA TERRENO	-13.42			-2.59	-1.79	-0.61	0.00		9.85
PENDENZA TERRENO		0.00		0.00	0.00	0.00		0.00	0.00
QUOTE PROGETTO				360.08	359.94	359.97	359.94	360.10	
PROGRESSIVA PROGETTO				-2.64	-2.50	0.00	2.50	2.66	
PENDENZA PROGETTO					0.01	-0.01			

SCAVI E BONIFICHE	
STERRO	0.528 mq
FOSSO	0.376 mq

SEZIONE N. : 12
 QT. PROGETTO : 360.080
 DIST.PROG. : 220.000
 DIST.PREC. : 20.000
 DIST.SUCC. : 20.000

SCALA 1:200

QT.RIF. 356.238

QUOTE TERRENO		360.13		360.16	360.17		360.21	360.22	360.24
PROGRESSIVA TERRENO		-8.09		-2.05	0.00		6.82	9.58	11.46
PENDENZA TERRENO	0.01		0.00	0.01		0.01	0.01	0.01	
QUOTE PROGETTO				360.16	360.08	360.06	360.19		
PROGRESSIVA PROGETTO				-2.60	-2.50	0.00	2.50	2.63	
PENDENZA PROGETTO					0.01	-0.01			

SCAVI E BONIFICHE	
STERRO	0.310 mq
FOSSO	0.377 mq

SEZIONE N. : 13
 QT. PROGETTO : 360.193
 DIST.PROG. : 240.000
 DIST.PREC. : 20.000
 DIST.SUCC. : 20.000

SCALA 1:200

QT.RIF. 356.319

QUOTE TERRENO	360.16		360.22	360.24		360.28	360.30
PROGRESSIVA TERRENO	-13.59		-2.32	0.00		5.96	9.32
PENDENZA TERRENO		0.01		0.01		0.01	0.01
QUOTE PROGETTO			360.22 360.17	360.19		360.17 360.26	
PROGRESSIVA PROGETTO			-2.56 -2.50	0.00		2.50 2.59	
PENDENZA PROGETTO			0.01	-0.01			

SCAVI E BONIFICHE	
STERRO	0.053 mq
FOSSO	0.377 mq

SEZIONE N. : 14
 QT. PROGETTO : 360.305
 DIST.PROG. : 260.000
 DIST.PREC. : 20.000
 DIST.SUCC. : 20.000

SCALA 1:200

QT.RIF. 356.398

QUOTE TERRENO		360.24		360.28	360.30	360.31		360.38
PROGRESSIVA TERRENO		-7.07		-2.59	0.00	0.46		9.05
PENDENZA TERRENO		0.01		0.01	0.01	0.01		0.01
QUOTE PROGETTO				360.28 360.28	360.31		360.28 360.32	
PROGRESSIVA PROGETTO				-2.50 -2.50	0.00		2.50 2.54	
PENDENZA PROGETTO				0.01	-0.01			

SCAVI E BONIFICHE	
STERRO	0.046 mq
FOSSO	0.377 mq

RILEVATI	
RILEVATO	0.041 mq

SEZIONE N. : 15
 QT. PROGETTO : 360.430
 DIST.PROG. : 280.000
 DIST.PREC. : 20.000
 DIST.SUCC. : 20.000

SCALA 1:200

QT.RIF. 356.549

QUOTE TERRENO		360.36	360.38	360.42	360.42	360.53
PROGRESSIVA TERRENO		-5.05	-2.86	0.00	0.36	8.78
PENDENZA TERRENO	0.01	0.01	0.01	0.01	0.01	0.01
QUOTE PROGETTO			360.39	360.43	360.41	360.45
PROGRESSIVA PROGETTO			-2.52	0.00	2.50	2.55
PENDENZA PROGETTO			0.01	-0.01		

SCAVI E BONIFICHE	
FOSSO	0.377 mq

RILEVATI	
RILEVATO	0.896 mq

SEZIONE N. : 16
 QT. PROGETTO : 360.814
 DIST.PROG. : 300.000
 DIST.PREC. : 20.000
 DIST.SUCC. : 20.000

SCALA 1:200

QT.RIF. 356.767

QUOTE TERRENO		360.46	360.58	360.63	360.76	360.77	360.78
PROGRESSIVA TERRENO		-10.55	-3.12	0.00	7.80	8.51	9.00
PENDENZA TERRENO	0.02	0.02	0.02	0.02	0.02	0.02	0.02
QUOTE PROGETTO			360.58	360.81	360.79	360.67	
PROGRESSIVA PROGETTO			-2.70	0.00	2.50	2.62	
PENDENZA PROGETTO			0.01	-0.01			

SCAVI E BONIFICHE	
FOSSO	0.377 mq
RILEVATI	
RILEVATO	1.448 mq

SEZIONE N. : 17
 QT. PROGETTO : 361.210
 DIST.PROG. : 320.000
 DIST.PREC. : 20.000
 DIST.SUCC. : 20.000

SCALA 1:200

QT.RIF. 357.055

QUOTE TERRENO	360.66		360.86	360.92	360.99	361.08
PROGRESSIVA TERRENO	-13.53		-3.39	0.00	3.50	8.25
PENDENZA TERRENO		0.02		0.02	0.02	0.02
QUOTE PROGETTO			360.87 361.18	361.21	361.18 360.97	
PROGRESSIVA PROGETTO			-2.82 -2.50	0.00	2.50 2.71	
PENDENZA PROGETTO			1.00	0.01	-0.01	

SCAVI E BONIFICHE	
FOSSO	0.375 mq
RILEVATI	
RILEVATO	1.730 mq

SEZIONE N. : 18
 QT. PROGETTO : 361.606
 DIST.PROG. : 340.000
 DIST.PREC. : 20.000
 DIST.SUCC. : 19.900

SCALA 1:200

QT.RIF. 357.401

QUOTE TERRENO		361.14	361.19	361.23	361.27	361.43
PROGRESSIVA TERRENO		-6.10	-3.66	-2.00	0.00	7.98
PENDENZA TERRENO		0.02	0.02	0.02	0.02	0.02
QUOTE PROGETTO			361.21 361.58	361.61	361.58 361.33	
PROGRESSIVA PROGETTO			-2.87 -2.50	0.00	2.50 2.76	
PENDENZA PROGETTO			1.00	0.01	-0.01	

SCAVI E BONIFICHE	
FOSSO	0.376 mq

RILEVATI	
RILEVATO	1.890 mq

SEZIONE N. : 19

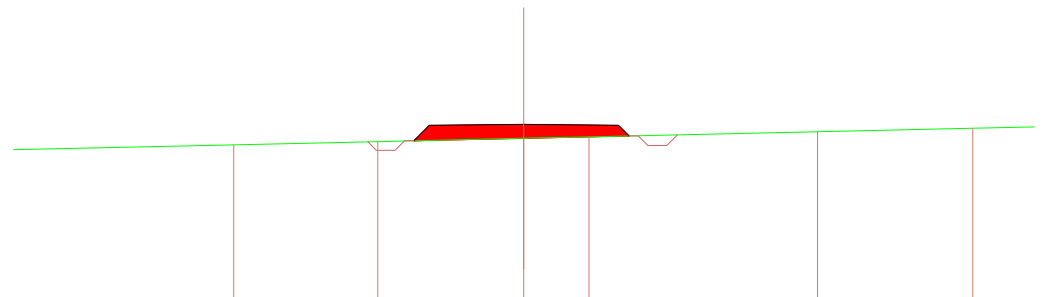
QT. PROGETTO : 362.000

DIST.PROG. : 359.900

DIST.PREC. : 19.900

SCALA 1:200

QT.RIF. 357.272



QUOTE TERRENO		361.46	361.55	361.63	361.67		361.81	361.90
PROGRESSIVA TERRENO		-7.67	-3.87	0.00	1.73		7.77	11.88
PENDENZA TERRENO	0.02	0.02	0.02	0.02	0.02	0.02	0.02	
QUOTE PROGETTO			361.57 361.98	362.00	361.98 361.70			
PROGRESSIVA PROGETTO			-2.91 -2.50	0.00	2.50 2.78			
PENDENZA PROGETTO			1.00	0.01	-0.01			