

REGIONE SARDEGNA
PROVINCE DI ORISTANO E NUORO
Suni(OR) - Sindia (NU) - Macomer (NU)

LOCALITA' "S'ena e Cheos ", "Tiruddone", "Ferralzos"

PROGETTO DEFINITIVO PER LA REALIZZAZIONE DI UN IMPIANTO DI PRODUZIONE DI ENERGIA ELETTRICA DA FONTE EOLICA E RELATIVE OPERE DI CONNESSIONE - 7 AEROGENERATORI

Sezione SIA:

STUDIO IMPATTO AMBIENTALE

Titolo elaborato:

Documentazione fotografica relativa ai fabbricati non considerati recettori ed esclusi dalle analisi acustiche

N. Elaborato: SIA06.IR.04

Scala: -

Proponente

ORTA ENERGY 9 Srl

Largo Guido Donegani, 2
CAP 20121 Milano (MI)
P.Iva 11898400962

Amministratore

Francesco DOLZANI

Progettazione



sede legale e operativa

San Martino Sannita (BN) Loc. Chianarile snc Area Industriale

sede operativa

Lucera (FG) via A. La Cava 114

P.IVA 01465940623

Azienda con sistema gestione qualità Certificato N. 50 100 11873




Progettista

Dott. Ing. Nicola Forte




Rev.	Data	Elaborazione	Approvazione	Emissione	DESCRIZIONE
00	LUGLIO 2023	TC sigla	PR sigla	NF sigla	Emissione progetto definitivo
Nome File sorgente		ES.SUN01.SIA06.IR.04.R00.doc	Nome file stampa	ES.SUN01.SIA06.IR.04.R00.pdf	Formato di stampa A4

	DOCUMENTAZIONE FOTOGRAFICA RELATIVA AI FABBRICATI NON CONSIDERATI RECETTORI ED ESCLUSI DALLE ANALISI ACUSTICHE	Codice Data creazione Data ultima modif. Revisione Pagina	ES.SUN01.SIA06.IR.04 07/08/2023 07/08/2023 00 1 di 28
---	---	---	---

INDICE

1. PREMESSA.....	2
2. TABELLA RIASSUNTIVA DEI FABBRICATI NON CONSIDERATI RECETTORI NEL BUFFER DI 1000 m DAGLI AEROGENERATORI	4
3. RICERCHE CATASTALI E FOTO DEI FABBRICATI ESCLUSI NEL BUFFER DI 1000 m DAGLI AEROGENERATORI	6
4. TABELLA RIASSUNTIVA DEI FABBRICATI NON CONSIDERATI RECETTORI NEL BUFFER DI 200 m DAL CAVO MT/AT	40
5. RICERCHE CATASTALI E FOTO DEI FABBRICATI ESCLUSI NEL BUFFER DI 200 m DAL CAVO MT/AT	41

	DOCUMENTAZIONE FOTOGRAFICA RELATIVA AI FABBRICATI NON CONSIDERATI RECETTORI ED ESCLUSI DALLE ANALISI ACUSTICHE	Codice Data creazione Data ultima modif. Revisione Pagina	ES.SUN01.SIA06.IR.04 07/08/2023 07/08/2023 00 2 di 28
---	---	---	---

1. PREMESSA

INTRODUZIONE ALL'ANALISI CONDOTTA PER LA SCELTA DEI RECETTORI SENSIBILI NELL'AREA D'IMPIANTO

I fabbricati rientranti nell'area di impianto sono stati censiti consultando le cartografie catastali, i CTR, le tavole IGM in scala 1: 25.000.

Successivamente è stata condotta una campagna di rilevazioni in sito per la verifica delle reali condizioni dei fabbricati precedentemente individuati "su carta". Tale analisi è stata estesa ai potenziali recettori distanti fino a 1000 metri dall'aerogeneratori di progetto e 100 metri dal cavidotto esterni di progetto.


Da tale studio si è evinto che parte dei fabbricati individuati sono risultati ruderi, altri adibiti a ricovero di mezzi ed attrezzi agricoli oppure depositi o ancora, fabbricati connessi alla pastorizia. Per le modalità di analisi, di studio e di scelta di tali recettori, oltre al presente elaborato, si faccia riferimento agli elaborati:

- Planimetria su C.T.R. e ortofoto contenente l'individuazione dei fabbricati desunti da cartografie (ES.SUN01.SIA06.IR.01.1_3.R00);
- Planimetria su ortofoto contenente l'individuazione dei fabbricati desunti da cartografie (ES.SUN01.SIA06.IR.03.1_3.R00)
- Individuazione su planimetria catastale contenente l'individuazione dei fabbricati desunti da cartografie (ES.SUN01.SIA06.IR.02.1_6.R00);
- Planimetria con l'individuazione delle curve isolivello di progetto (ES.SUN01.SIA07.IA.04.R00).

I criteri per la definizione delle caratteristiche che debbano avere i fabbricati per essere considerati recettori e la distanza minima che si deve rispettare per essi sono riportati nelle linee guida nazionali per l'autorizzazione alla costruzione e all'esercizio di impianti di produzione di elettricità da fonti rinnovabili (pubblicate nella G.U. del 18/09/2010).

Le linee Guida nazionali prescrivono come misura di mitigazione una distanza minima di ciascun aerogeneratore da unità abitative munite delle caratteristiche di abitabilità, regolarmente censite e stabilmente abitate, non inferiore ai 200 m (rif. lettera a) del punto 5.3 dell'allegato 4 delle linee guida). Sono state considerate inoltre le indicazioni regionali contenute nel PEARS della Regione Sardegna. Si considerano recettori, dunque, le strutte accatastate come "abitazioni" (categorie catastali da A/1 ad A8) che attualmente non sono abitate o stabilmente abitate e le strutture accatastate come "fabbricati per funzioni produttive connesse alle attività agricole" (categoria catastale D10).

UNI1143-1:2005 Punto 3.1 Termini e definizioni di carattere generale


	DOCUMENTAZIONE FOTOGRAFICA RELATIVA AI FABBRICATI NON CONSIDERATI RECETTORI ED ESCLUSI DALLE ANALISI ACUSTICHE	Codice Data creazione Data ultima modif. Revisione Pagina	ES.SUN01.SIA06.IR.04 07/08/2023 07/08/2023 00 3 di 28
---	---	---	---

Area d'influenza: Porzione o porzioni di territorio in cui la realizzazione di una nuova opera, o di modifiche a un'opera esistente, potrebbe determinare una variazione significativa dei livelli di rumore ambientale, rispetto alla situazione ante-operam.

Nota: Nel caso dei parchi eolici l'area d'influenza è individuata dal tecnico sulla base dei seguenti elementi:


classificazione acustica della zona, morfologia del territorio, presenza di recettori, eventuali regolamentazioni regionali e nazionali, presenza di altre sorgenti. Si suggerisce comunque di considerare un'area il cui perimetro dista dai singoli aerogeneratori almeno 1000 m.

Per i cavidotti MT/AT e per la stazione elettrica è stato considerato un buffer di 200 m all'interno del quale è ricompresa la cosiddetta DPA.


	DOCUMENTAZIONE FOTOGRAFICA RELATIVA AI FABBRICATI NON CONSIDERATI RECETTORI ED ESCLUSI DALLE ANALISI ACUSTICHE	Codice Data creazione Data ultima modif. Revisione Pagina	ES.SUN01.SIA06.IR.04 07/08/2023 07/08/2023 00 4 di 28
---	---	---	---

2. TABELLA RIASSUNTIVA DEI FABBRICATI NON CONSIDERATI RECETTORI NEL BUFFER DI 1000 m DAGLI AEROGENERATORI

Descrizione	Comuni	Foglio	Particella	Categoria Catastale
F02	Suni	9	10	Non censita al catasto
F03	Suni	9	54	Non censita al catasto
F04	Sindia	3	39	Non censita al catasto
F05	Sindia	5	182	C02
F06	Sindia	5	195	C02
F09	Sindia	4	249	C02
F09	Sindia	2	85	C02
F10	Suni	9	138	C02
F20	Suni	9	38	Non censita al catasto
F21	Suni	9	52	Non censita al catasto
F23	Sindia	2	84	C06
F24	Suni	9	129	Non censita al catasto
F28	Sindia	3	114	Non censita al catasto
F31	Sindia	5	180	C02
F32	Sindia	3	106	Non censita al catasto
F33	Sindia	3	106	Non censita al catasto
F34	Sindia	3	106	Non censita al catasto
F35	Sindia	3	110	C02
F37	Sindia	5	44	Non censita al catasto
F38	Sindia	5	172	Non censita al catasto
F40	Sindia	3	94	Non censita al catasto
F41	Sindia	3	94	Non censita al catasto
F42	Sindia	3	94	Non censita al catasto
F45	Suni	17	144	Non censita al catasto
F46	Sindia	3	100	Non censita al catasto
F47	Sindia	3	44	Non censita al catasto
F48	Sindia	3	79	Non censita al catasto
F49	Suni	9	69	Non censita al catasto
F50	Suni	17	350	C06
F52	Suni	17	211	D07
F53	Suni	25	857	D07
F54	Suni	25	341	E01
F55	Suni	25	342	Non censita al catasto
F57	Sindia	5	181	C02
F58	Sindia	5	1	Non censita al catasto
F59	Suni	9	73	Non censita al catasto
F60	Sindia	4	35	Non censita al catasto

 TENPROJECT	DOCUMENTAZIONE FOTOGRAFICA RELATIVA AI FABBRICATI NON CONSIDERATI RECETTORI ED ESCLUSI DALLE ANALISI ACUSTICHE	Codice Data creazione Data ultima modif. Revisione Pagina	ES.SUN01.SIA06.IR.04 07/08/2023 07/08/2023 00 5 di 28
---	---	---	---

F100	Sindia	3	92	Non censita al catasto
F101	Suni	9	64	Non censita al catasto
F112	Suni	8	89	Non censita al catasto
F113	Suni	8	12	Non censita al catasto
		8	84	Non censita al catasto

	DOCUMENTAZIONE FOTOGRAFICA RELATIVA AI FABBRICATI NON CONSIDERATI RECETTORI ED ESCLUSI DALLE ANALISI ACUSTICHE	Codice Data creazione Data ultima modif. Revisione Pagina	ES.SUN01.SIA06.IR.04 07/08/2023 07/08/2023 00 6 di 28
---	---	---	---

3. RICERCHE CATASTALI E FOTO DEI FABBRICATI ESCLUSI NEL BUFFER DI 1000 m DAGLI AEROGENERATORI

F02 – Comune di Suni FOGLIO 9 P 10 CAT: Non censita al catasto

Nota: Il fabbricato non risulta essere censito al catasto, ma dalla foto si evince che è un deposito per ricovero mezzi agricoli.




Dati della ricerca

Catasto: **Fabbricati**
Comune di: **SUNI** Codice: **L006**
Foglio: **9** Particella: **10**

Elenco Immobili

NESSUNA CORRISPONDENZA TROVATA

	DOCUMENTAZIONE FOTOGRAFICA RELATIVA AI FABBRICATI NON CONSIDERATI RECETTORI ED ESCLUSI DALLE ANALISI ACUSTICHE	Codice Data creazione Data ultima modif. Revisione Pagina	ES.SUN01.SIA06.IR.04 07/08/2023 07/08/2023 00 7 di 28
---	---	---	---

F03 – Comune di Suni FOGLIO 9 P 54 CAT: Non censita al catasto

Nota: Il fabbricato non risulta essere censito al catasto, ma dalla foto si evince che è un deposito per ricovero mezzi agricoli dismesso.




Dati della ricerca

Catasto: **Fabbricati**
Comune di: **SUNI** Codice: **L006**
Foglio: **9** Particella: **54**

Elenco Immobili

NESSUNA CORRISPONDENZA TROVATA

	DOCUMENTAZIONE FOTOGRAFICA RELATIVA AI FABBRICATI NON CONSIDERATI RECETTORI ED ESCLUSI DALLE ANALISI ACUSTICHE	Codice Data creazione Data ultima modif. Revisione Pagina	ES.SUN01.SIA06.IR.04 07/08/2023 07/08/2023 00 8 di 28
---	---	---	---

F04 – Comune di Sindia FOGLIO 3 P 39 CAT: Non censita al catasto

Nota: non è presente nessun fabbricato ma solo vecchie tubazioni.




Dati della ricerca

Catasto: **Fabbricati**
Comune di: **SINDIA** Codice: **1748**
Foglio: **3** Particella: **39**

Elenco Immobili

NESSUNA CORRISPONDENZA TROVATA

	DOCUMENTAZIONE FOTOGRAFICA RELATIVA AI FABBRICATI NON CONSIDERATI RECETTORI ED ESCLUSI DALLE ANALISI ACUSTICHE	Codice Data creazione Data ultima modif. Revisione Pagina	ES.SUN01.SIA06.IR.04 07/08/2023 07/08/2023 00 9 di 28
---	---	---	---

F05 – Comune di SINDIA FOGLIO 5 P 182 CAT: C02

Nota: l'immobile è definito con la categoria C02 "Magazzini e locali di deposito".




Dati della ricerca

Catasto: **Fabbricati**
Comune di: **SINDIA** Codice: **I748**
Foglio: **5** Particella: **183**
Immobili individuati: **1**

Elenco Immobili

	Foglio	Particella	Sub	Indirizzo	Zona cens	Categoria	Classe	Consistenza	Rendita	Partita	Altri Dati 
<input checked="" type="radio"/>	5	183		LOCALITA' SAS SEDDAS n. SNC Piano T		C02	06	16 m ²	R.Euro:37,18		

	DOCUMENTAZIONE FOTOGRAFICA RELATIVA AI FABBRICATI NON CONSIDERATI RECETTORI ED ESCLUSI DALLE ANALISI ACUSTICHE	Codice Data creazione Data ultima modif. Revisione Pagina	ES.SUN01.SIA06.IR.04 07/08/2023 07/08/2023 00 10 di 28
---	---	---	--

F06 – Comune di Sindia FOGLIO 5 P 195 CAT: C02

Nota: l'immobile è definito con la categoria C02 "Magazzini e locali di deposito".




Dati della ricerca

Catasto: **Fabbricati**
Comune di: **SINDIA** Codice: **I748**
Foglio: **5** Particella: **195**
Immobili individuati: **1**

Elenco Immobili

	Foglio	Particella	Sub	Indirizzo	Zona cens	Categoria	Classe	Consistenza	Rendita	Partita	Altri Dati ?
<input checked="" type="radio"/>	5	195		LOCALITÀ SEGADU n. SNC Piano T		C02	06	43 m ²	R.Euro:99,93		

	DOCUMENTAZIONE FOTOGRAFICA RELATIVA AI FABBRICATI NON CONSIDERATI RECETTORI ED ESCLUSI DALLE ANALISI ACUSTICHE	Codice Data creazione Data ultima modif. Revisione Pagina	ES.SUN01.SIA06.IR.04 07/08/2023 07/08/2023 00 11 di 28
---	---	---	--

F09 – Comune di Sindia FOGLIO 4 P 249 CAT: C02

Nota: l'immobile è definito con la categoria C02 "Magazzini e locali di deposito".




Dati della ricerca

Catasto: **Fabbricati**
Comune di: **SINDIA** Codice: **I748**
Foglio: **4** Particella: **249**
Immobili individuati: **2**

Elenco Immobili

	Foglio	Particella	Sub	Indirizzo	Zona cens	Categoria	Classe	Consistenza	Rendita	Partita	Altri Dati ¹
<input type="radio"/>	4	249	1							Soppressa	
<input type="radio"/>	4	249		LOCALITA' SAS SEDDAS n. SNC Piano T		C02	06	64 m ²	R.Euro:148,74		

	DOCUMENTAZIONE FOTOGRAFICA RELATIVA AI FABBRICATI NON CONSIDERATI RECETTORI ED ESCLUSI DALLE ANALISI ACUSTICHE	Codice Data creazione Data ultima modif. Revisione Pagina	ES.SUN01.SIA06.IR.04 07/08/2023 07/08/2023 00 12 di 28
---	---	---	--

F10 – Comune di Suni FOGLIO 9 P 138 CAT: C02

Nota: l'immobile è censito con la categoria C02 "Magazzini e locali di deposito".




Dati della ricerca

Catasto: **Fabbricati**
Comune di: **SUNI** Codice: **L006**
Foglio: **9** Particella: **138**
Immobili individuati: **1**

Elenco Immobili

	Foglio	Particella	Sub	Indirizzo	Zona cens	Categoria	Classe	Consistenza	Rendita	Partita	Altri Dati ⓘ
<input checked="" type="radio"/>	9	138		LOCALITA' NURAGHE ALDEU n. SNC Piano T		C02	01	31 m ²	R.Euro:28,82		

	DOCUMENTAZIONE FOTOGRAFICA RELATIVA AI FABBRICATI NON CONSIDERATI RECETTORI ED ESCLUSI DALLE ANALISI ACUSTICHE	Codice Data creazione Data ultima modif. Revisione Pagina	ES.SUN01.SIA06.IR.04 07/08/2023 07/08/2023 00 13 di 28
---	---	---	--

F20 – Comune di Suni FOGLIO 9 P 38 CAT: Non censita al catasto

Nota: Il fabbricato non risulta essere censito al catasto, ma dalla foto si evince che è un deposito per ricovero mezzi agricoli.




Dati della ricerca

Catasto: **Fabbricati**
Comune di: **SUNI** Codice: **L006**
Foglio: **9** Particella: **38**

Elenco Immobili

NESSUNA CORRISPONDENZA TROVATA

	DOCUMENTAZIONE FOTOGRAFICA RELATIVA AI FABBRICATI NON CONSIDERATI RECETTORI ED ESCLUSI DALLE ANALISI ACUSTICHE	Codice Data creazione Data ultima modif. Revisione Pagina	ES.SUN01.SIA06.IR.04 07/08/2023 07/08/2023 00 14 di 28
---	---	---	--

F21 – Comune di Suni FOGLIO 9 P 52 CAT: Non censita al catasto

Nota: Il fabbricato non risulta essere censito al catasto, ma dalla foto si evince che è un deposito.




Dati della ricerca

Catasto: **Fabbricati**
Comune di: **SUNI** Codice: **L006**
Foglio: **9** Particella: **52**

Elenco Immobili

NESSUNA CORRISPONDENZA TROVATA

	DOCUMENTAZIONE FOTOGRAFICA RELATIVA AI FABBRICATI NON CONSIDERATI RECETTORI ED ESCLUSI DALLE ANALISI ACUSTICHE	Codice Data creazione Data ultima modif. Revisione Pagina	ES.SUN01.SIA06.IR.04 07/08/2023 07/08/2023 00 15 di 28
---	---	---	--

F23 – Comune di Sindia FOGLIO 2 P 84 CAT: C06


Nota: Il fabbricato è accatastato come C06 “Stalle, scuderie, rimesse e autorimesse”.




Dati della ricerca

Catasto: **Fabbricati**
Comune di: **SINDIA** Codice: **I748**
Foglio: **2** Particella: **84**
Immobili individuati: **2**

Elenco Immobili

	Foglio	Particella	Sub	Indirizzo	Zona cens	Categoria	Classe	Consistenza	Rendita	Partita	Altri Dati 
<input type="radio"/>	2	84	1							Soppressa	
<input type="radio"/>	2	84	2	LOC. TURUDDONE n. SNC Piano T		C06	01	240 m ²	R.Euro.235.50		

	DOCUMENTAZIONE FOTOGRAFICA RELATIVA AI FABBRICATI NON CONSIDERATI RECETTORI ED ESCLUSI DALLE ANALISI ACUSTICHE	Codice Data creazione Data ultima modif. Revisione Pagina	ES.SUN01.SIA06.IR.04 07/08/2023 07/08/2023 00 16 di 28
---	---	---	--

F24 - Comune di Suni FOGLIO 9 P 129 CAT: Non recensita al catasto

Nota: Il fabbricato non risulta essere censito al catasto, ma dalla foto si evince che è una stalla.




Dati della ricerca

Catasto: **Fabbricati**
Comune di: **SUNI** Codice: **L006**
Foglio: **9** Particella: **129**

Elenco Immobili

NESSUNA CORRISPONDENZA TROVATA

	DOCUMENTAZIONE FOTOGRAFICA RELATIVA AI FABBRICATI NON CONSIDERATI RECETTORI ED ESCLUSI DALLE ANALISI ACUSTICHE	Codice Data creazione Data ultima modif. Revisione Pagina	ES.SUN01.SIA06.IR.04 07/08/2023 07/08/2023 00 17 di 28
---	---	---	--

F28– Comune di Sindia FOGLIO 3 P 114 CAT: Non censita al catasto

Nota: Il fabbricato non risulta essere censito al catasto, ma si evince dalla foto che è una stalla.




Dati della ricerca

Catasto: **Fabbricati**
Comune di: **SINDIA** Codice: **1748**
Foglio: **3** Particella: **114**

Elenco Immobili

NESSUNA CORRISPONDENZA TROVATA

	DOCUMENTAZIONE FOTOGRAFICA RELATIVA AI FABBRICATI NON CONSIDERATI RECETTORI ED ESCLUSI DALLE ANALISI ACUSTICHE	Codice Data creazione Data ultima modif. Revisione Pagina	ES.SUN01.SIA06.IR.04 07/08/2023 07/08/2023 00 18 di 28
---	---	---	--

F31 - Comune di Sindia FOGLIO 5 P 180 CAT: C02


Nota: l'immobile è censito con la categoria C02 "Magazzini e locali di deposito".




Dati della ricerca

Catasto: **Fabbricati**
Comune di: **SINDIA** Codice: **I748**
Foglio: **5** Particella: **180**
Immobili individuati: **2**

Elenco Immobili

	Foglio	Particella	Sub	Indirizzo	Zona cens	Categoria	Classe	Consistenza	Rendita	Partita	Altri Dati 
<input type="radio"/>	5	180	1							Soppressa	
<input type="radio"/>	5	180	2	LOCALITA' CHEA MATTEU n. SNC Piano T		C02	05	83 m ²	R.Euro:162,89		

	DOCUMENTAZIONE FOTOGRAFICA RELATIVA AI FABBRICATI NON CONSIDERATI RECETTORI ED ESCLUSI DALLE ANALISI ACUSTICHE	Codice Data creazione Data ultima modif. Revisione Pagina	ES.SUN01.SIA06.IR.04 07/08/2023 07/08/2023 00 19 di 28
---	---	---	--

F32, F33, F34 - Comune di Sindia FOGLIO 3 P 106 CAT: Non censita al catasto

Nota: I fabbricati non risultano essere censiti al catasto, ma si evince dalla foto che sono strutture fatiscenti.




Dati della ricerca

Catasto: **Fabbricati**
Comune di: **SINDIA** Codice: **I748**
Foglio: **3** Particella: **106**

Elenco Immobili

NESSUNA CORRISPONDENZA TROVATA

	DOCUMENTAZIONE FOTOGRAFICA RELATIVA AI FABBRICATI NON CONSIDERATI RECETTORI ED ESCLUSI DALLE ANALISI ACUSTICHE	Codice Data creazione Data ultima modif. Revisione Pagina	ES.SUN01.SIA06.IR.04 07/08/2023 07/08/2023 00 20 di 28
---	---	---	--

F35 - Comune di Sindia FOGLIO 3 P 110 CAT: C02

Nota: l'immobile è censito con la categoria C02 "Magazzini e locali di deposito".




Dati della ricerca

Catasto: **Fabbricati**
Comune di: **SINDIA** Codice: **1748**
Foglio: **3** Particella: **110**
Immobili individuati: **2**

Elenco Immobili

	Foglio	Particella	Sub	Indirizzo	Zona cens	Categoria	Classe	Consistenza	Rendita	Partita	Altri Dati ¹
<input type="radio"/>	3	110	1							Soppressa	
<input type="radio"/>	3	110	2	LOCALITA' MURIMESSI n. SNC Piano T		C02	02	53 m ²	R.Euro:62,96		

	DOCUMENTAZIONE FOTOGRAFICA RELATIVA AI FABBRICATI NON CONSIDERATI RECETTORI ED ESCLUSI DALLE ANALISI ACUSTICHE	Codice Data creazione Data ultima modif. Revisione Pagina	ES.SUN01.SIA06.IR.04 07/08/2023 07/08/2023 00 21 di 28
---	---	---	--

F37 - Comune di Sindia FOGLIO 5 P 44 CAT: Non censita al catasto

Il fabbricato non risulta essere censito al catasto, ma si evince dalla foto che è un edificio adibito a magazzino.




Dati della ricerca

Catasto: **Fabbricati**
Comune di: **SINDIA** Codice: **I748**
Foglio: **5** Particella: **44**

Elenco Immobili

NESSUNA CORRISPONDENZA TROVATA

	DOCUMENTAZIONE FOTOGRAFICA RELATIVA AI FABBRICATI NON CONSIDERATI RECETTORI ED ESCLUSI DALLE ANALISI ACUSTICHE	Codice Data creazione Data ultima modif. Revisione Pagina	ES.SUN01.SIA06.IR.04 07/08/2023 07/08/2023 00 22 di 28
---	---	---	--

F38 - Comune di Sindia FOGLIO 5 P 172 CAT: Non censita al catasto

Il fabbricato non risulta essere censito al catasto, ma si evince dalla foto che è un edificio fatiscente adibito a magazzino.




Dati della ricerca

Catasto: **Fabbricati**
Comune di: **SINDIA** Codice: **I748**
Foglio: **5** Particella: **172**

Elenco Immobili

NESSUNA CORRISPONDENZA TROVATA

	DOCUMENTAZIONE FOTOGRAFICA RELATIVA AI FABBRICATI NON CONSIDERATI RECETTORI ED ESCLUSI DALLE ANALISI ACUSTICHE	Codice Data creazione Data ultima modif. Revisione Pagina	ES.SUN01.SIA06.IR.04 07/08/2023 07/08/2023 00 23 di 28
---	---	---	--

F40, F41, F42 - Comune di Sindia FOGLIO 3 P 94 CAT: Non censita al catasto

Nota: I fabbricati non risultano essere censiti al catasto, ma si evince dalla foto che sono strutture fatiscenti.




Dati della ricerca

Catasto: **Fabbricati**
Comune di: **SINDIA** Codice: **I748**
Foglio: **3** Particella: **94**

Elenco Immobili

NESSUNA CORRISPONDENZA TROVATA

	DOCUMENTAZIONE FOTOGRAFICA RELATIVA AI FABBRICATI NON CONSIDERATI RECETTORI ED ESCLUSI DALLE ANALISI ACUSTICHE	Codice Data creazione Data ultima modif. Revisione Pagina	ES.SUN01.SIA06.IR.04 07/08/2023 07/08/2023 00 24 di 28
---	---	---	--

F45 - Comune di Suni FOGLIO 17 P 144 CAT: Non censita al catasto

Nota: Il fabbricato non risulta essere censito al catasto, ma si evince dalla foto che è una struttura adibita all'attività agricola.




Dati della ricerca

Catasto: **Fabbricati**
Comune di: **SUNI** Codice: **L006**
Foglio: **17** Particella: **144**

Elenco Immobili

NESSUNA CORRISPONDENZA TROVATA

	DOCUMENTAZIONE FOTOGRAFICA RELATIVA AI FABBRICATI NON CONSIDERATI RECETTORI ED ESCLUSI DALLE ANALISI ACUSTICHE	Codice Data creazione Data ultima modif. Revisione Pagina	ES.SUN01.SIA06.IR.04 07/08/2023 07/08/2023 00 25 di 28
---	---	---	--

F46 - Comune di Sindia FOGLIO 3 P 100 CAT: Non censita al catasto

Nota: Il fabbricato non risulta essere censito al catasto, ma si evince dalla foto che è un rudere.




Dati della ricerca

Catasto: **Fabbricati**
Comune di: **SINDIA** Codice: **I748**
Foglio: **3** Particella: **100**

Elenco Immobili

NESSUNA CORRISPONDENZA TROVATA

	DOCUMENTAZIONE FOTOGRAFICA RELATIVA AI FABBRICATI NON CONSIDERATI RECETTORI ED ESCLUSI DALLE ANALISI ACUSTICHE	Codice Data creazione Data ultima modif. Revisione Pagina	ES.SUN01.SIA06.IR.04 07/08/2023 07/08/2023 00 26 di 28
---	---	---	--

F47 - Comune di Sindia FOGLIO 3 P 44 CAT: Non censita al catasto

Nota: Il fabbricato non risulta essere censito al catasto, ma si evince dalla foto che è una struttura fatiscente.




Dati della ricerca

Catasto: **Fabbricati**
Comune di: **SINDIA** Codice: **I748**
Foglio: **3** Particella: **44**

Elenco Immobili

NESSUNA CORRISPONDENZA TROVATA

	DOCUMENTAZIONE FOTOGRAFICA RELATIVA AI FABBRICATI NON CONSIDERATI RECETTORI ED ESCLUSI DALLE ANALISI ACUSTICHE	Codice Data creazione Data ultima modif. Revisione Pagina	ES.SUN01.SIA06.IR.04 07/08/2023 07/08/2023 00 27 di 28
---	---	---	--

F48 - Comune di Sindia FOGLIO 3 P 79 CAT: Non censita al catasto

Nota: Il fabbricato non risulta essere censito al catasto, ma si evince dalla foto che è una struttura adibita a deposito.




Dati della ricerca

Catasto: **Fabbricati**
Comune di: **SINDIA** Codice: **I748**
Foglio: **3** Particella: **79**

Elenco Immobili

NESSUNA CORRISPONDENZA TROVATA

	DOCUMENTAZIONE FOTOGRAFICA RELATIVA AI FABBRICATI NON CONSIDERATI RECETTORI ED ESCLUSI DALLE ANALISI ACUSTICHE	Codice Data creazione Data ultima modif. Revisione Pagina	ES.SUN01.SIA06.IR.04 07/08/2023 07/08/2023 00 28 di 28
---	---	---	--

F49 - Comune di Suni FOGLIO 9 P 69 CAT: Non censita al catasto

Nota: Il fabbricato non risulta essere censito al catasto, ma si evince dalla foto che è una struttura fatiscente abbandonata.




Dati della ricerca

Catasto: **Fabbricati**
Comune di: **SUNI** Codice: **L006**
Foglio: **9** Particella: **69**

Elenco Immobili

NESSUNA CORRISPONDENZA TROVATA

	DOCUMENTAZIONE FOTOGRAFICA RELATIVA AI FABBRICATI NON CONSIDERATI RECETTORI ED ESCLUSI DALLE ANALISI ACUSTICHE	Codice Data creazione Data ultima modif. Revisione Pagina	ES.SUN01.SIA06.IR.04 07/08/2023 07/08/2023 00 29 di 28
---	---	---	--

F50 - Comune di Suni FOGLIO 17 P 350 CAT: C06

Nota: Il fabbricato è accatastato come C06 "Stalle, scuderie, rimesse e autorimesse".




Dati della ricerca

Catasto: **Fabbricati**
Comune di: **SUNI** Codice: **L006**
Foglio: **17** Particella: **350**
Immobili individuati: **1**

Elenco Immobili

	Foglio	Particella	Sub	Indirizzo	Zona cens	Categoria	Classe	Consistenza	Rendita	Partita	Altri Dati 
<input checked="" type="radio"/>	17	350		LOCALITA' MATTÀ COMIDA n. SNC Piano T		C06	01	67 m ²	R.Euro:51,90		

	DOCUMENTAZIONE FOTOGRAFICA RELATIVA AI FABBRICATI NON CONSIDERATI RECETTORI ED ESCLUSI DALLE ANALISI ACUSTICHE	Codice Data creazione Data ultima modif. Revisione Pagina	ES.SUN01.SIA06.IR.04 07/08/2023 07/08/2023 00 30 di 28
---	---	---	--

F52 - Comune di Suni FOGLIO 17 P 211 CAT: D07


Nota: Il fabbricato è accatastato come D07 "Fabbricati costruiti o adattati per speciali esigenze di una attività industriale e non suscettibili di destinazione diversa senza radicali trasformazioni".




Dati della ricerca

Catasto: **Fabbricati**
Comune di: **SUNI** Codice: **L006**
Foglio: **17** Particella: **211**
Immobili individuati: **2**

Elenco Immobili

	Foglio	Particella	Sub	Indirizzo	Zona cens	Categoria	Classe	Consistenza	Rendita	Partita	Altri Dati 
<input type="radio"/>	17	211								Soppressa	SI
<input type="radio"/>	17	211		ZONA INDUSTRIALE n. -SN Piano T - 1		D07			R.Euro.441,57		SI

	DOCUMENTAZIONE FOTOGRAFICA RELATIVA AI FABBRICATI NON CONSIDERATI RECETTORI ED ESCLUSI DALLE ANALISI ACUSTICHE	Codice Data creazione Data ultima modif. Revisione Pagina	ES.SUN01.SIA06.IR.04 07/08/2023 07/08/2023 00 31 di 28
---	---	---	--

F53 - Comune di Suni FOGLIO 25 P 857 CAT: D07

Nota: Il fabbricato è accatastato come D07 "Fabbricati costruiti o adattati per speciali esigenze di una attività industriale e non suscettibili di destinazione diversa senza radicali trasformazioni".




Dati della ricerca

Catasto: **Fabbricati**
Comune di: **SUNI** Codice: **L006**
Foglio: **25** Particella: **857**
Immobili individuati: **1**

Elenco Immobili

	Foglio	Particella	Sub	Indirizzo	Zona cens	Categoria	Classe	Consistenza	Rendita	Partita	Altri Dati
<input checked="" type="radio"/>	25	857		ZONA INDUSTRIALE n. SNC Piano T		D07			R. Euro: 14476,00		

	DOCUMENTAZIONE FOTOGRAFICA RELATIVA AI FABBRICATI NON CONSIDERATI RECETTORI ED ESCLUSI DALLE ANALISI ACUSTICHE	Codice Data creazione Data ultima modif. Revisione Pagina	ES.SUN01.SIA06.IR.04 07/08/2023 07/08/2023 00 32 di 28
---	---	---	--

F54 - Comune di Suni FOGLIO 25 P 341 CAT: E01

Nota: Il fabbricato è accatastato come E01 "Stazioni per servizi di trasporto terrestri, marittimi ed aerei".




Dati della ricerca

Catasto: **Fabbricati**
Comune di: **SUNI** Codice: **L006**
Foglio: **25** Particella: **341**
Immobili individuati: **1**

Elenco Immobili

	Foglio	Particella	Sub	Indirizzo	Zona cens	Categoria	Classe	Consistenza	Rendita	Partita	Altri Dati
<input checked="" type="radio"/>	25	341		VIA BOSA Piano T		E01			R Euro:1136.21		S

	DOCUMENTAZIONE FOTOGRAFICA RELATIVA AI FABBRICATI NON CONSIDERATI RECETTORI ED ESCLUSI DALLE ANALISI ACUSTICHE	Codice Data creazione Data ultima modif. Revisione Pagina	ES.SUN01.SIA06.IR.04 07/08/2023 07/08/2023 00 33 di 28
---	---	---	--

F55 - Comune di Suni FOGLIO 25 P 343 CAT: Non censita al catasto.

Nota: Il fabbricato non risulta essere censito al catasto, ma si evince dalla foto che è una struttura a disposizione de servizio ferroviario e attualmente dismessa.



Ufficio provinciale di: NUORO Territorio

Situazione aggiornata al : 19/06/2023


Dati della ricerca

Catasto: **Fabbricati**
Comune di: **SUNI** Codice: **L006**
Foglio: **25** Particella: **342**

Elenco Immobili

NESSUNA CORRISPONDENZA TROVATA

[Indietro](#)

	DOCUMENTAZIONE FOTOGRAFICA RELATIVA AI FABBRICATI NON CONSIDERATI RECETTORI ED ESCLUSI DALLE ANALISI ACUSTICHE	Codice Data creazione Data ultima modif. Revisione Pagina	ES.SUN01.SIA06.IR.04 07/08/2023 07/08/2023 00 34 di 28
---	---	---	--

F57 - Comune di Sindia FOGLIO 5 P 181 CAT: C02.


Nota: l'immobile è censito con la categoria C02 "Magazzini e locali di deposito".




Dati della ricerca

Catasto: **Fabbricati**
Comune di: **SINDIA** Codice: **I748**
Foglio: **5** Particella: **181**
Immobili individuati: **2**

Elenco Immobili

	Foglio	Particella	Sub	Indirizzo	Zona cens	Categoria	Classe	Consistenza	Rendita	Partita	Altri Dati 
<input type="radio"/>	5	181	1							Soppressa	
<input type="radio"/>	5	181	2	LOCALITA' CHEA MATTEU n. SNC Piano T		C02	06	12 m ²	R.Euro.27,89		

	DOCUMENTAZIONE FOTOGRAFICA RELATIVA AI FABBRICATI NON CONSIDERATI RECETTORI ED ESCLUSI DALLE ANALISI ACUSTICHE	Codice Data creazione Data ultima modif. Revisione Pagina	ES.SUN01.SIA06.IR.04 07/08/2023 07/08/2023 00 35 di 28
---	---	---	--

F58 - Comune di Sindia FOGLIO 5 P 1 CAT: Non censita al catasto.

Nota: a seguito del sopralluogo non è stata pervenuta nessuna struttura.

Dati della ricerca

Catasto: **Fabbricati**
Comune di: **SINDIA** Codice: **I748**
Foglio: **5** Particella: **1**

Elenco Immobili

NESSUNA CORRISPONDENZA TROVATA

F59 - Comune di Suni FOGLIO 9 P 73 CAT: Non censita al catasto.

Nota: Il fabbricato non risulta essere censito al catasto, ma si evince dalla foto che è un deposito.




Dati della ricerca

Catasto: **Fabbricati**
Comune di: **SUNI** Codice: **L006**
Foglio: **9** Particella: **73**

Elenco Immobili

NESSUNA CORRISPONDENZA TROVATA

	DOCUMENTAZIONE FOTOGRAFICA RELATIVA AI FABBRICATI NON CONSIDERATI RECETTORI ED ESCLUSI DALLE ANALISI ACUSTICHE	Codice Data creazione Data ultima modif. Revisione Pagina	ES.SUN01.SIA06.IR.04 07/08/2023 07/08/2023 00 36 di 28
---	---	---	--

F60 - Comune di Sindia FOGLIO 4 P 35 CAT: Non censita al catasto.

Nota: Il fabbricato non risulta essere censito al catasto, ma si evince dalla foto che è una struttura fatiscente.




Dati della ricerca

Catasto: **Fabbricati**
Comune di: **SINDIA** Codice: **1748**
Foglio: **4** Particella: **35**

Elenco Immobili

NESSUNA CORRISPONDENZA TROVATA

	DOCUMENTAZIONE FOTOGRAFICA RELATIVA AI FABBRICATI NON CONSIDERATI RECETTORI ED ESCLUSI DALLE ANALISI ACUSTICHE	Codice Data creazione Data ultima modif. Revisione Pagina	ES.SUN01.SIA06.IR.04 07/08/2023 07/08/2023 00 37 di 28
---	---	---	--

F100 - Comune di Sindia FOGLIO 3 P 92 CAT: Non censita al catasto.

Nota: Il fabbricato non risulta essere censito al catasto, ma si evince dalla foto che è un rudere.




Situazione aggiornata al : 01/06/2023

Dati della ricerca

Catasto: **Fabbricati**
Comune di: **SINDIA** Codice: **1748**
Foglio: **3** Particella: **92**

Elenco Immobili

NESSUNA CORRISPONDENZA TROVATA

	DOCUMENTAZIONE FOTOGRAFICA RELATIVA AI FABBRICATI NON CONSIDERATI RECETTORI ED ESCLUSI DALLE ANALISI ACUSTICHE	Codice Data creazione Data ultima modif. Revisione Pagina	ES.SUN01.SIA06.IR.04 07/08/2023 07/08/2023 00 38 di 28
---	---	---	--

F112 - Comune di Suni FOGLIO 8 P 89 CAT: Non censita al catasto.

Nota: Il fabbricato non risulta essere censito al catasto, ma si evince dalla foto che è un deposito.



Ufficio provinciale di: NUORO Territorio


Situazione aggiornata al : 25/10/2021

Dati della ricerca

Catasto: **Fabbricati**
Comune di: **SUNI** Codice: **L006**
Foglio: **8** Particella: **89**

Elenco Immobili

NESSUNA CORRISPONDENZA TROVATA

	DOCUMENTAZIONE FOTOGRAFICA RELATIVA AI FABBRICATI NON CONSIDERATI RECETTORI ED ESCLUSI DALLE ANALISI ACUSTICHE	Codice Data creazione Data ultima modif. Revisione Pagina	ES.SUN01.SIA06.IR.04 07/08/2023 07/08/2023 00 39 di 28
---	---	---	--

F113 - Comune di Suni FOGLIO 8 P 12,84 CAT: Non censita al catasto.

Nota: Il fabbricato non risulta essere censito al catasto, ma si evince dalla foto che è un rudere.



Ufficio provinciale di: NUORO Territorio

Situazione aggiornata al : 21/06/2023

Dati della ricerca

Catasto: **Fabbricati**
Comune di: **SUNI** Codice: **L006**
Foglio: **8** Particella: **84**


Elenco Immobili

NESSUNA CORRISPONDENZA TROVATA

Catasto: **Fabbricati**
Comune di: **SUNI** Codice: **L006**
Foglio: **8** Particella: **12**


Elenco Immobili

NESSUNA CORRISPONDENZA TROVATA

 TENPROJECT	DOCUMENTAZIONE FOTOGRAFICA RELATIVA AI FABBRICATI NON CONSIDERATI RECETTORI ED ESCLUSI DALLE ANALISI ACUSTICHE	Codice Data creazione Data ultima modif. Revisione Pagina	ES.SUN01.SIA06.IR.04 07/08/2023 07/08/2023 00 40 di 28
---	---	---	--

4. TABELLA RIASSUNTIVA DEI FABBRICATI NON CONSIDERATI RECETTORI NEL BUFFER DI 200 m DAL CAVO MT/AT

Descrizione	Comuni	Foglio	Particella	Categoria
F63	Sindia	5	73	Non censita al catasto
F64	Sindia	7	165	Non censita al catasto
F65	Sindia	7	135	Non censita al catasto
F67	Sindia	7	176	Non censita al catasto
F68	Sindia	7	81	Non censita al catasto
F69	Sindia	17	281	C02
F70	Sindia	17	276	C02
		17	277	C02
F71	Sindia	17	21	Non censita al catasto
F73	Sindia	30	8	Non censita al catasto
F74	Sindia	31	1	Non censita al catasto
F76	Sindia	31	106	C06
F77	Sindia	30	28	Non censita al catasto
F81	Sindia	39	39	C02
F84	Macomer	32	21	D02
F85	Macomer	32	24	D02
F86	Macomer	32	20	Non censita al catasto
F90	Macomer	34	50	Non censita al catasto
F97	Sindia	38	106	D01

	DOCUMENTAZIONE FOTOGRAFICA RELATIVA AI FABBRICATI NON CONSIDERATI RECETTORI ED ESCLUSI DALLE ANALISI ACUSTICHE	Codice Data creazione Data ultima modif. Revisione Pagina	ES.SUN01.SIA06.IR.04 07/08/2023 07/08/2023 00 41 di 28
---	---	---	--

5. RICERCHE CATASTALI E FOTO DEI FABBRICATI ESCLUSI NEL BUFFER DI 200 m DAL CAVO MT/AT

F63 - Comune di Sindia FOGLIO 5 P 73 CAT: Non censita al catasto

Nota: Il fabbricato non risulta essere censito al catasto, ma si evince dalla foto che è un deposito.




Dati della ricerca

Catasto: **Fabbricati**
Comune di: **SINDIA** Codice: **I748**
Foglio: **5** Particella: **73**

Elenco Immobili

NESSUNA CORRISPONDENZA TROVATA

	DOCUMENTAZIONE FOTOGRAFICA RELATIVA AI FABBRICATI NON CONSIDERATI RECETTORI ED ESCLUSI DALLE ANALISI ACUSTICHE	Codice Data creazione Data ultima modif. Revisione Pagina	ES.SUN01.SIA06.IR.04 07/08/2023 07/08/2023 00 42 di 28
---	---	---	--

F64 - Comune di Sindia FOGLIO 7 P 165 CAT: Non censita al catasto

Nota: Il fabbricato non risulta essere censito al catasto, ma si evince dalla foto che è un deposito.




Dati della ricerca

Catasto: **Fabbricati**
Comune di: **SINDIA** Codice: **1748**
Foglio: **7** Particella: **165**

Elenco Immobili

NESSUNA CORRISPONDENZA TROVATA

	DOCUMENTAZIONE FOTOGRAFICA RELATIVA AI FABBRICATI NON CONSIDERATI RECETTORI ED ESCLUSI DALLE ANALISI ACUSTICHE	Codice Data creazione Data ultima modif. Revisione Pagina	ES.SUN01.SIA06.IR.04 07/08/2023 07/08/2023 00 43 di 28
---	---	---	--

F65 - Comune di Sindhia FOGLIO 7 P 135 CAT: Non censita al catasto

Nota: Il fabbricato non risulta essere censito al catasto, ma si evince dalla foto che è una stalla.




Dati della ricerca

Catasto: **Fabbricati**
Comune di: **SINDIA** Codice: **I748**
Foglio: **7** Particella: **134**

Elenco Immobili

NESSUNA CORRISPONDENZA TROVATA

	DOCUMENTAZIONE FOTOGRAFICA RELATIVA AI FABBRICATI NON CONSIDERATI RECETTORI ED ESCLUSI DALLE ANALISI ACUSTICHE	Codice Data creazione Data ultima modif. Revisione Pagina	ES.SUN01.SIA06.IR.04 07/08/2023 07/08/2023 00 44 di 28
---	---	---	--

F67 - Comune di Sindia FOGLIO 7 P 176 CAT: Non censita al catasto

Nota: Il fabbricato non risulta essere censito al catasto, ma si evince dalla foto che è un deposito per mezzi agricoli.




Dati della ricerca

Catasto: **Fabbricati**
Comune di: **SINDIA** Codice: **I748**
Foglio: **7** Particella: **176**

Elenco Immobili

NESSUNA CORRISPONDENZA TROVATA

	DOCUMENTAZIONE FOTOGRAFICA RELATIVA AI FABBRICATI NON CONSIDERATI RECETTORI ED ESCLUSI DALLE ANALISI ACUSTICHE	Codice Data creazione Data ultima modif. Revisione Pagina	ES.SUN01.SIA06.IR.04 07/08/2023 07/08/2023 00 45 di 28
---	---	---	--

F68 - Comune di Sindhia FOGLIO 7 P 81 CAT: Non censita al catasto

Nota: Fabbricato non censito al catasto ma risulta essere un deposito per riporre attrezzi agricoli.




Dati della ricerca

Catasto: **Fabbricati**
Comune di: **SINDIA** Codice: **I748**
Foglio: **7** Particella: **81**

Elenco Immobili

NESSUNA CORRISPONDENZA TROVATA

	DOCUMENTAZIONE FOTOGRAFICA RELATIVA AI FABBRICATI NON CONSIDERATI RECETTORI ED ESCLUSI DALLE ANALISI ACUSTICHE	Codice Data creazione Data ultima modif. Revisione Pagina	ES.SUN01.SIA06.IR.04 07/08/2023 07/08/2023 00 46 di 28
---	---	---	--

F69 - Comune di Sindia FOGLIO 17 P 281 CAT: C02

Nota: l'immobile è censito con la categoria C02 "Magazzini e locali di deposito".




Dati della ricerca

Catasto: **Fabbricati**
Comune di: **SINDIA** Codice: **I748**
Foglio: **17** Particella: **281**
Immobili individuati: **2**

Elenco Immobili

	Foglio	Particella	Sub	Indirizzo	Zona cens	Categoria	Classe	Consistenza	Rendita	Partita	Altri Dati ?
<input type="radio"/>	17	281	1							Soppressa	
<input type="radio"/>	17	281	2	LOCALITA NURCHIS n. SNC Piano T		C02	05	32 m ²	R Euro 62,80		

	DOCUMENTAZIONE FOTOGRAFICA RELATIVA AI FABBRICATI NON CONSIDERATI RECETTORI ED ESCLUSI DALLE ANALISI ACUSTICHE	Codice Data creazione Data ultima modif. Revisione Pagina	ES.SUN01.SIA06.IR.04 07/08/2023 07/08/2023 00 47 di 28
---	---	---	--

F70 - Comune di San Donaci FOGLIO 17 P 276 CAT: C02

Nota: l'immobile è censito con la categoria C02 "Magazzini e locali di deposito".



Dati della ricerca

Catasto: **Fabbricati**
Comune di: **SINDIA** Codice: **I748**
Foglio: **17** Particella: **276**
Immobili individuati: **1**

Elenco Immobili


	Foglio	Particella	Sub	Indirizzo	Zona cens	Categoria	Classe	Consistenza	Rendita	Partita	Altri Dati 
<input checked="" type="radio"/>	17	276		LOCALITA NURCHIS n. SNC Piano T		C02	05	59 m ²	R.Euro.115,79		SI

F71 - Comune di Sindhia FOGLIO 17 P 21 CAT: Non censita al catasto

Nota: Fabbricato non censito al catasto ma risulta essere un deposito per riporre attrezzi agricoli.

TEN Project

Sede legale ed operativa: Via A. De Gasperi 61 - 82018 San Giorgio del Sannio (BN) - Sede Operativa: Via Alfonso La Cava 114 - 71036 Lucera (FG)

	DOCUMENTAZIONE FOTOGRAFICA RELATIVA AI FABBRICATI NON CONSIDERATI RECETTORI ED ESCLUSI DALLE ANALISI ACUSTICHE	Codice Data creazione Data ultima modif. Revisione Pagina	ES.SUN01.SIA06.IR.04 07/08/2023 07/08/2023 00 48 di 28
---	---	---	--




Dati della ricerca

Catasto: **Fabbricati**
Comune di: **SINDIA** Codice: **I748**
Foglio: **17** Particella: **21**

Elenco Immobili

NESSUNA CORRISPONDENZA TROVATA

	DOCUMENTAZIONE FOTOGRAFICA RELATIVA AI FABBRICATI NON CONSIDERATI RECETTORI ED ESCLUSI DALLE ANALISI ACUSTICHE	Codice Data creazione Data ultima modif. Revisione Pagina	ES.SUN01.SIA06.IR.04 07/08/2023 07/08/2023 00 49 di 28
---	---	---	--

F73 - Comune di Sindia FOGLIO 30 P 8 CAT: Non censita al catasto

Nota: Fabbricato non censito al catasto ma risulta essere un deposito per riporre attrezzi agricoli.




Dati della ricerca

Catasto: **Fabbricati**
Comune di: **SINDIA** Codice: **1748**
Foglio: **30** Particella: **8**

Elenco Immobili

NESSUNA CORRISPONDENZA TROVATA

	DOCUMENTAZIONE FOTOGRAFICA RELATIVA AI FABBRICATI NON CONSIDERATI RECETTORI ED ESCLUSI DALLE ANALISI ACUSTICHE	Codice Data creazione Data ultima modif. Revisione Pagina	ES.SUN01.SIA06.IR.04 07/08/2023 07/08/2023 00 50 di 28
---	---	---	--

F74 - Comune di Sindia FOGLIO 31 P 1 CAT: Non censita al catasto

Nota: Fabbricato non censito al catasto ma risulta essere un deposito per riporre attrezzi agricoli.




Dati della ricerca

Catasto: **Fabbricati**
Comune di: **SINDIA** Codice: **I748**
Foglio: **31** Particella: **1**

Elenco Immobili

NESSUNA CORRISPONDENZA TROVATA

	DOCUMENTAZIONE FOTOGRAFICA RELATIVA AI FABBRICATI NON CONSIDERATI RECETTORI ED ESCLUSI DALLE ANALISI ACUSTICHE	Codice Data creazione Data ultima modif. Revisione Pagina	ES.SUN01.SIA06.IR.04 07/08/2023 07/08/2023 00 51 di 28
---	---	---	--

F76 - Comune di Sindia FOGLIO 31 P 106 CAT: C06


Nota: Il fabbricato è accatastato come C06 "Stalle, scuderie, rimesse e autorimesse".




Dati della ricerca

Catasto: **Fabbricati**
Comune di: **SINDIA** Codice: **I748**
Foglio: **31** Particella: **106**
Immobili individuati: **1**

Elenco Immobili

	Foglio	Particella	Sub	Indirizzo	Zona cens	Categoria	Classe	Consistenza	Rendita	Partita	Altri Dati 
<input checked="" type="radio"/>	31	106		LOCALITA NURAGHE NELA n. SNC Piano T		C06	01	49 m ²	R.Euro:48,08		

	DOCUMENTAZIONE FOTOGRAFICA RELATIVA AI FABBRICATI NON CONSIDERATI RECETTORI ED ESCLUSI DALLE ANALISI ACUSTICHE	Codice Data creazione Data ultima modif. Revisione Pagina	ES.SUN01.SIA06.IR.04 07/08/2023 07/08/2023 00 52 di 28
---	---	---	--

F77 - Comune di Sindia FOGLIO 30 P 28 CAT: Non censita al catasto

Nota: Il fabbricato non risulta essere censito al catasto.




Dati della ricerca

Catasto: **Fabbricati**
Comune di: **SINDIA** Codice: **I748**
Foglio: **30** Particella: **28**

Elenco Immobili

NESSUNA CORRISPONDENZA TROVATA

	DOCUMENTAZIONE FOTOGRAFICA RELATIVA AI FABBRICATI NON CONSIDERATI RECETTORI ED ESCLUSI DALLE ANALISI ACUSTICHE	Codice Data creazione Data ultima modif. Revisione Pagina	ES.SUN01.SIA06.IR.04 07/08/2023 07/08/2023 00 53 di 28
---	---	---	--

F81 - Comune di SINDIA FOGLIO 39 P 39 CAT: C02

Nota: l'immobile è censito con la categoria C02 "Magazzini e locali di deposito".




Dati della ricerca

Catasto: **Fabbricati**
Comune di: **SINDIA** Codice: **I748**
Foglio: **39** Particella: **39**
Immobili individuati: **1**

Elenco Immobili

	Foglio	Particella	Sub	Indirizzo	Zona cens	Categoria	Classe	Consistenza	Rendita	Partita	Altri Dati 
<input checked="" type="radio"/>	39	39		LOC. SA FERROVIA n. SNC Piano T		C02	02	52 m ²	R Euro 61,77		

	DOCUMENTAZIONE FOTOGRAFICA RELATIVA AI FABBRICATI NON CONSIDERATI RECETTORI ED ESCLUSI DALLE ANALISI ACUSTICHE	Codice Data creazione Data ultima modif. Revisione Pagina	ES.SUN01.SIA06.IR.04 07/08/2023 07/08/2023 00 54 di 28
---	---	---	--

F84 - Comune di Macomer FOGLIO 32 P 21 CAT: D02

Nota: l'immobile è censito con la categoria D02 "Alberghi e pensioni".




Dati della ricerca

Catasto: **Fabbricati**
Comune di: **MACOMER** Codice: **E788**
Foglio: **32** Particella: **21**
Immobili individuati: **1**

Elenco Immobili

Foglio	Particella	Sub	Indirizzo	Zona cens	Categoria	Classe	Consistenza	Rendita	Partita	Altri Dati
32	21		LOCALITA' SU CANTAREDDU n. SNC Piano T		D02			R Euro:4106,00		Sì

	DOCUMENTAZIONE FOTOGRAFICA RELATIVA AI FABBRICATI NON CONSIDERATI RECETTORI ED ESCLUSI DALLE ANALISI ACUSTICHE	Codice Data creazione Data ultima modif. Revisione Pagina	ES.SUN01.SIA06.IR.04 07/08/2023 07/08/2023 00 55 di 28
---	---	---	--

F85 - Comune di Macomer FOGLIO 32 P 24 CAT: D02

Nota: l'immobile è censito con la categoria D02 "Alberghi e pensioni".




Dati della ricerca

Catasto: **Fabbricati**
Comune di: **MACOMER** Codice: **E788**
Foglio: **32** Particella: **24**
Immobili individuati: **1**

Elenco Immobili

	Foglio	Particella	Sub	Indirizzo	Zona cens	Categoria	Classe	Consistenza	Rendita	Partita	Altri Dati 
<input checked="" type="radio"/>	32	24		LOCALITA' S'ENA RUGGIA n. SNC Piano T		D02			R.Euro:4578,00		

	DOCUMENTAZIONE FOTOGRAFICA RELATIVA AI FABBRICATI NON CONSIDERATI RECETTORI ED ESCLUSI DALLE ANALISI ACUSTICHE	Codice Data creazione Data ultima modif. Revisione Pagina	ES.SUN01.SIA06.IR.04 07/08/2023 07/08/2023 00 56 di 28
---	---	---	--

F86 - Comune di Macomer FOGLIO 32 P 20 CAT: Non censita al catasto

Nota: Fabbricato non censito al catasto ma risulta essere un deposito per riporre attrezzi agricoli.




Dati della ricerca

Catasto: **Fabbricati**
Comune di: **MACOMER** Codice: **E788**
Foglio: **32** Particella: **20**

Elenco Immobili

NESSUNA CORRISPONDENZA TROVATA

	DOCUMENTAZIONE FOTOGRAFICA RELATIVA AI FABBRICATI NON CONSIDERATI RECETTORI ED ESCLUSI DALLE ANALISI ACUSTICHE	Codice Data creazione Data ultima modif. Revisione Pagina	ES.SUN01.SIA06.IR.04 07/08/2023 07/08/2023 00 57 di 28
---	---	---	--

F90 - Comune di Macomer FOGLIO 34 P 50 CAT: Non censita al catasto

Nota: Il fabbricato non risulta essere censito al catasto, viene utilizzato per l'allevamento.




Dati della ricerca

Catasto: **Fabbricati**
Comune di: **MACOMER** Codice: **E788**
Foglio: **34** Particella: **50**

Elenco Immobili

NESSUNA CORRISPONDENZA TROVATA

	DOCUMENTAZIONE FOTOGRAFICA RELATIVA AI FABBRICATI NON CONSIDERATI RECETTORI ED ESCLUSI DALLE ANALISI ACUSTICHE	Codice Data creazione Data ultima modif. Revisione Pagina	ES.SUN01.SIA06.IR.04 07/08/2023 07/08/2023 00 58 di 28
---	---	---	--

F97 - Comune di Sindia FOGLIO 38 P 106 CAT: D01

Nota: l'immobile è censito con la categoria D01 "Opifici".



Dati della ricerca

Catasto: **Fabbricati**
Comune di: **SINDIA** Codice: **I748**
Foglio: **38** Particella: **106**
Immobili individuati: **1**

Elenco Immobili

	Foglio	Particella	Sub	Indirizzo	Zona cens	Categoria	Classe	Consistenza	Rendita	Partita	Altri Dati
<input checked="" type="radio"/>	38	106		COBERCADA n. SNC Piano T		D01			R.Euro:61,97	1000535	