PIANTA - SCALA 1:100

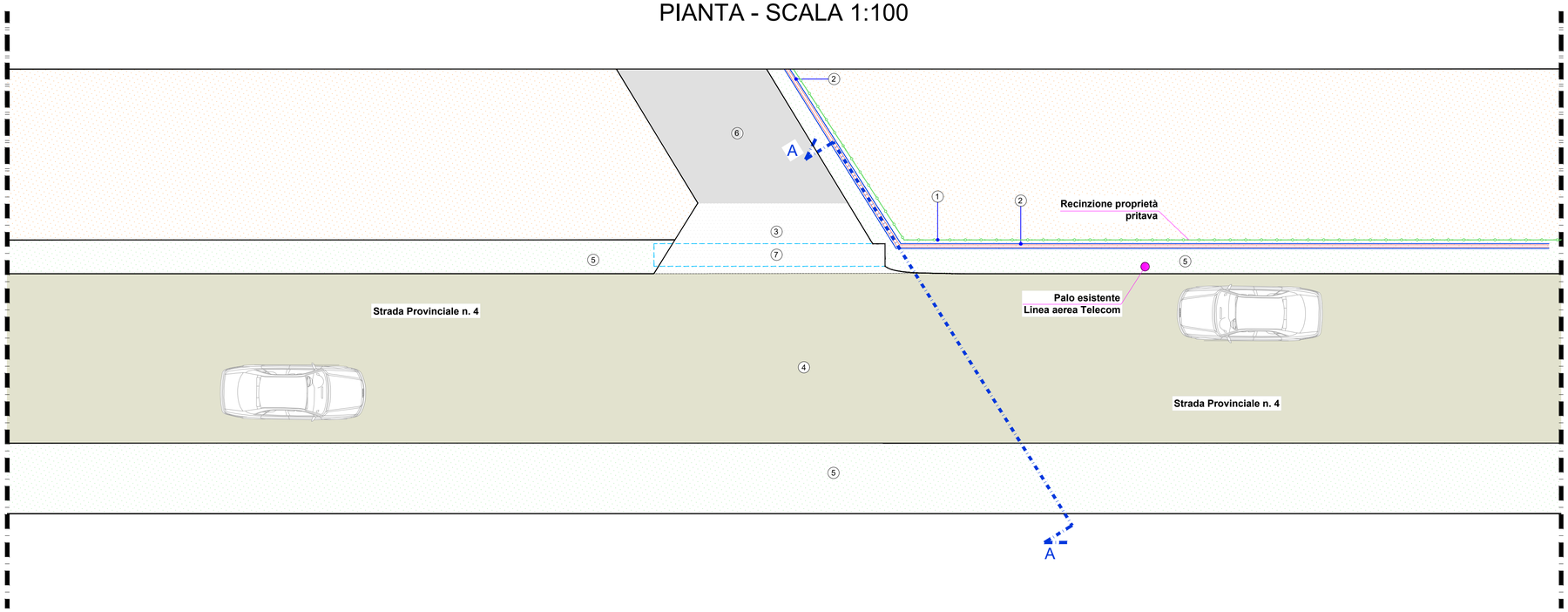

NOTA: scavo da effettuare a cielo aperto a protezione del tubo in calcestruzzo vibrocompresso

LEGENDA

1. Recinzione proprietà privata
2. Cavidotto per cavi 36kV
3. Cavalcafosso - Pavimnetazione in cls armato con rete elettrosaldata + manto stradale
4. Strada Provinciale n. 4 sterrata
5. Cunetta sterrata Strada Provinciale n.4
6. Strada Comunale asfaltata
7. Tubo in calcestruzzo vibrocompresso

PARTICOLARE SEZIONE DI SCAVO

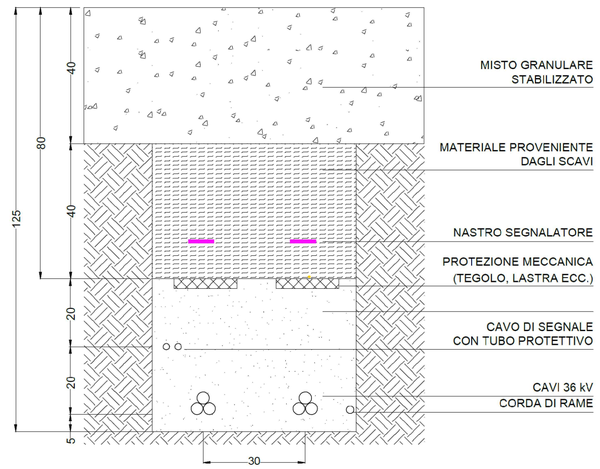

SEZIONE A-A LONGITUDINALE PRIMA DELL'INTERVENTO

Prima dell'intervento - SCALA 1:40

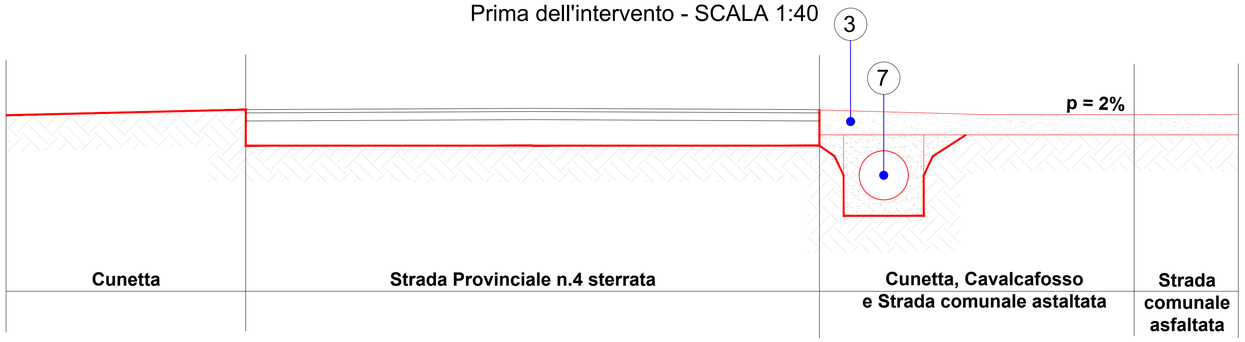

SEZIONE A-A LONGITUDINALE DOPO DELL'INTERVENTO

Prima dell'intervento - SCALA 1:40

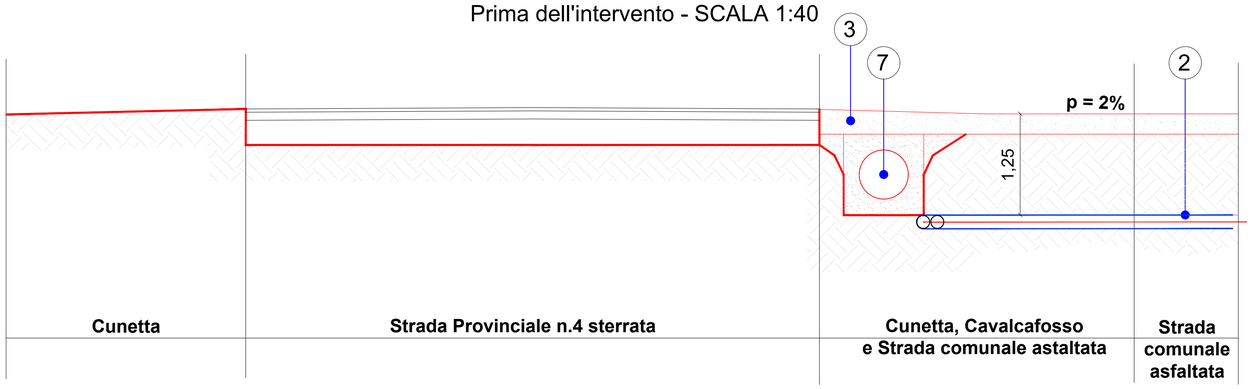

SC ENERGIA SOLARE

P.IVA IT07131720489
C.F.: 07131720489
PIAZZA DELLA VITTORIA, 6
50129 - FIRENZE (FI) - IT
PEC: sc-energiasolare@pec.it

Impianto fotovoltaico Serramanna 43,868 MWp

REV.	DATA	OGGETTO	PREPARATO	CONTROLLATO	APPROVATO
00	07/2023	Emissione	Gruppo di progettazione	Ing. Luca DEMONTIS	ACME S.R.L.

GRUPPO DI PROGETTAZIONE

Ing. Luca DEMONTIS (coordinatore)

Ing. Sandro CATTA

Arch. Valeria MASALA (consulenza ambientale)
Arch. Alessandro MURGIA (consulenza urbanistica)
Geol. Andrea SERRELI (consulenza geologica)
Dott. Agr. Francesco Matta (consulenza agronomica)
Archeol. Maria Luisa Sanna (consulenza archeologica)

TITOLO:

MODALITA' "D" PER SUPERAMENTO INTERFERENZA
CONNESSIONE ALLA RETE AT SU SE 36 kV
"SERRAMANNA" - BASE ORTOFOTO

LUCA DEMONTIS
04.09.2023
16:26:15
GMT+00:00

IDENTIFICAZIONE ELABORATO

TAVOLA EL.12

Firmato digitalmente da
SANDRO CATTA
CN = CATTA SANDRO
O = Ordine degli Ingegneri della Provincia di Cagliari
C = IT

NOTE:

SCALA: VARIE

FORMATO: