SEZIONE LITOSTRATIGRAFICA - *LITHOSTRATIGRAPHIC SECTION*

SEZIONE AA' - SETTORE DI ARRETRAMENTO DELLA BANCHINA - *SECTION AA' - DRAW BACKING QUAY WALL SECTOR*

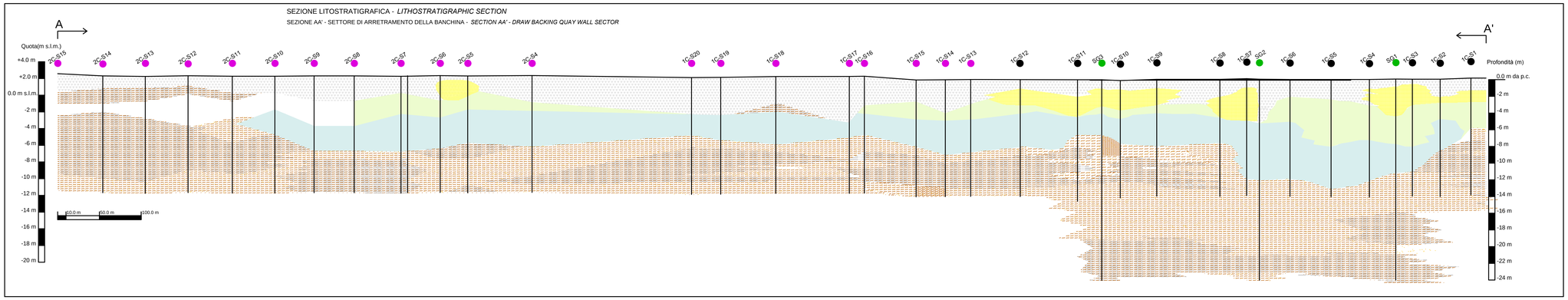

RISULTATI DELLE INDAGINI AMBIENTALI EX D.LGS. 152-2006 - *ENVIRONMENTAL INVESTIGATIONS RESULTS ACCORDING D.LGS 152-2006*

SEZIONE AA' - SETTORE DI ARRETRAMENTO DELLA BANCHINA - *SECTION AA' - DRAW BACKING QUAY WALL SECTOR*

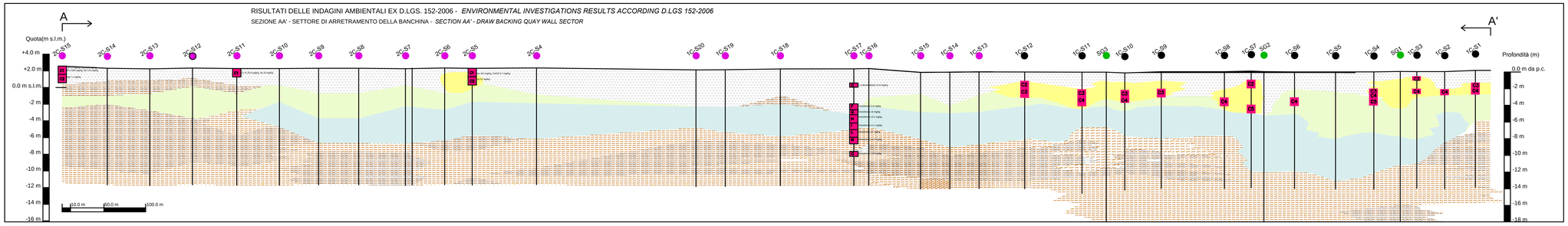

RISULTATO DELLA CLASSIFICAZIONE SECONDO IL PROTOCOLLO FANGHI 1993 - CLASSIFICATIONS ACCORDING SLUDGE PROTOCOL 1993

SEZIONE AA' - SETTORE DI ARRETRAMENTO DELLA BANCHINA - *SECTION AA' - DRAW BACKING QUAY WALL SECTOR*

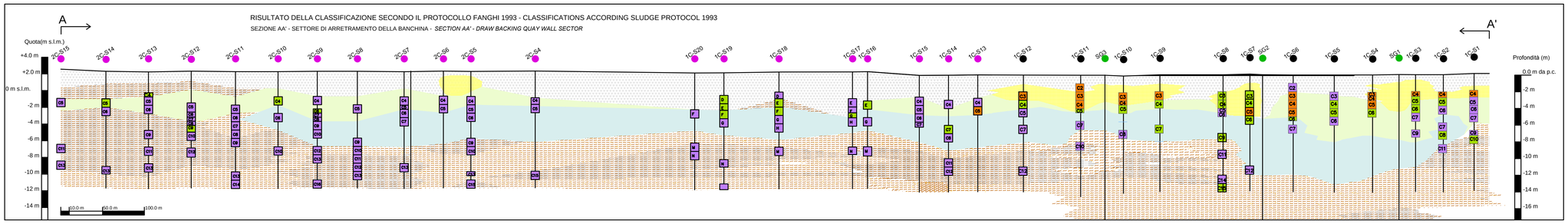

SEZIONE LITOSTRATIGRAFICA - *LITHOSTRATIGRAPHIC SECTION*

- COPERTURA IN ASFALTO O BITUME - *ASPHALT OR BITUMEN COVER*
- TERRENO DI RIPORTO - *FILLING SOIL*
- FANGHI BAUXITICI - *BAUXITIC SLUDGE*
- ARGILLA LIMOSA "BARENA"- *SILTY CLAY "BARENA"*
- ARGILLA LIMOSA "CARANTO"- *SILTY CLAY "CARANTO"*
- SABBIA DA LIMOSA A DEBOLMENTE LIMOSA CON INTERCALAZIONI CENTIMETRICHE ARGILLOSE - *SILTY - WEAKLY SILTY SAND WITH CLAY CENTIMETER INTERBEDDED;*
- ARGILLA DA LIMOSA A DEBOLMENTE LIMOSA; SABBIA DA LIMOSA A DEBOLMENTE LIMOSA - *SILTY - WEAKLY SILTY CLAY; SILTY - WEAKLY SAND;*

ELEMENTI DI PROGETTO - *DESIGN ELEMENTS*

- LIMITE DI PROGETTO ARRETRAMENTO BANCHINA - LIMIT *DESIGN FOR THE DRAW BAKCING QUAY WALL SECTOR*
- TRACCIA SEZIONE GEOLOGICA - GEOLOGIC SECTION
- LIMITE DI PROGETTO - LIMIT DESIGN

INDAGINI AMBIENTALI - *ENVIRONMENTAL INVESTIGATIONS*

- MEF16 — CAROTAGGI AMBIENTALI NEL CANALE INDUSTRIALE OVEST (SETTEMBRE 2016) - *ENVIRONMENTAL INVESTIGATIONS IN WEST INDUSTRIAL CANAL (SEPTEMBER, 2016)*
- SG1 — SONDAGGI GEOTECNICNELL'AREA DI ARRETRAMENTO DELLA BANCHINA (MARZO, 2015) - *GEOTECHNICAL INVESTIGATIONS POINTS IN THE DRAW BAKCING QUAY WALL SECTOR (MARCH, 2015)*
- 1B-S17 — SONDAGGI AMBIENTALI NELL'EX AREA DI NON INTERVENTO CERTIFICATA (LUGLIO 2015) - *ENVIRONMENTAL INVESTIGATIONS IN EX NO INTERVENTION AREA (JULY, 2015)*
- 2C-S4 — SONDAGGI AMBIENTALI NELL'AREA DI ARRETRAMENTO DELLA BANCHINA (OTTOBRE, 2016) - *ENVIRONMENTAL INVESTIGATIONS POINTS IN THE DRAW BAKCING QUAY WALL SECTOR (OCTOBER, 2016)*
- SP4 — SONDAGGI GEOTECNICI NELL'AREA DEL PIAZZALE (NOVEMBRE, 2016) - *GEOTECHNICAL INVESTIGATIONS IN SQUARE AREA (NOVEMBER, 2016)*
- POZZ.4 — TRINCEE PER CARATTERIZZAZIONE RIFIUTO NELL'AREA DEL PIAZZALE (OTTOBRE, 2016) - *TRENCHES FOR WASTE CHARACTERIZATION IN SQUARE AREA (OCTOBER, 2016)*

RISULTATI DELLE INDAGINI AMBIENTALI EX D.LGS. 152-2006 - *ENVIRONMENTAL INVESTIGATIONS RESULTS ACCORDING D.LGS 152-2006*

- CAMPIONE DI TERRENO OLTRE COL. B, TAB. 1, ALLEGATO 5, PARTE QUARTA, TITOLO V, D.LGS. 152/06 - *SOIL SAMPLES OVER B COL., TABLE 1, ALLEGATE 5, FOURTH PART, TITLE V, D.LGS. 152/06*

RISULTATO DELLA CLASSIFICAZIONE SECONDO IL PROTOCOLLO FANGHI 1993 - CLASSIFICATIONS ACCORDING SLUDGE PROTOCOL 1993

- SEDIMENTO SOPRA A COL. A (IN CLASSE B) - *SEDIMENT OVER A COLUMN (IN B CLASS)*
- SEDIMENTO SOPRA A COL. B (IN CLASSE C) - *SEDIMENT OVER B COLUMN (IN C CLASS)*
- SEDIMENTO SOPRA A COL. C (CLASSE OLTRE C) - *SEDIMENT OVER C COLUMN (IN D CLASS)*

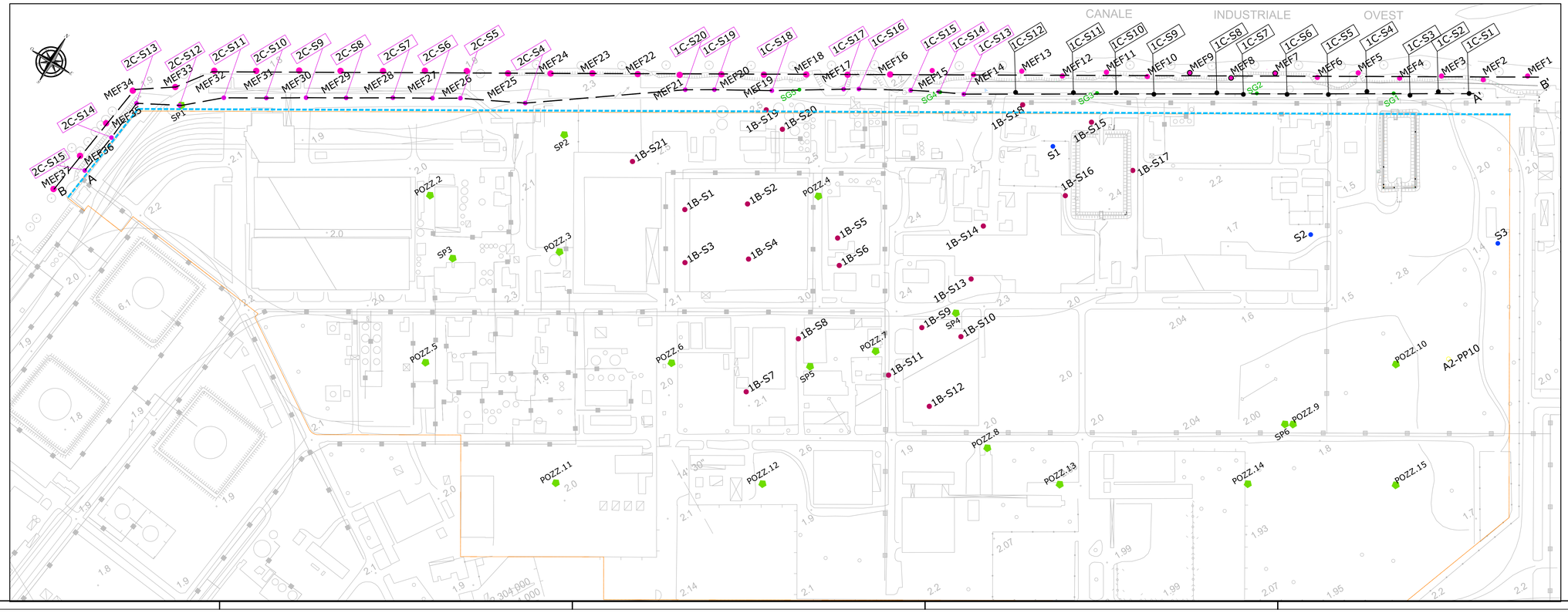

AUTORITÀ PORTUALE DI VENEZIA

DIREZIONE TECNICA

PIATTAFORMA D'ALTURA AL PORTO DI VENEZIA
Terminal container "Montesyndial"
- PROGETTO DEFINITIVO -
1°, 2° e 3° stralcio

STATO DI FATTO - ACTUAL STATUS

Planimetria con ubicazione delle indagini ambientali di caratterizzazione e sezioni geologico-ambientali - AREA ARRETRAMENTO BANCHINA
Caracterization investigations environmental plan and geological sections

COMMITTENTE

AUTORITA' PORTUALE DI VENEZIA

PROGETTISTI

G&T srl
Via Tiepolo 8 - Spresiano (TV)
dott. geol. Claudio Galli
ing. Alessandra Spriotjo
dott.ssa Mara Campagnolo

tipo PIANO DI GESTIONE DEI MATERIALI DA SCAVO	data 24 luglio 2018	
oggetto INDAGINI AMBIENTALI	scala 1:2000 planimetria	tavola 01
nome file 1111_Tavola 1_2 G&T.dwg	rev. 00	

Elaborato : A. Spriotjo e M. Campagnolo — Approvato : C. Galli