PLANIMETRIA DELLE PAVIMENTAZIONI

Scala 1:1000

0 10 20 40 60 80 100

SCALA 1:1000

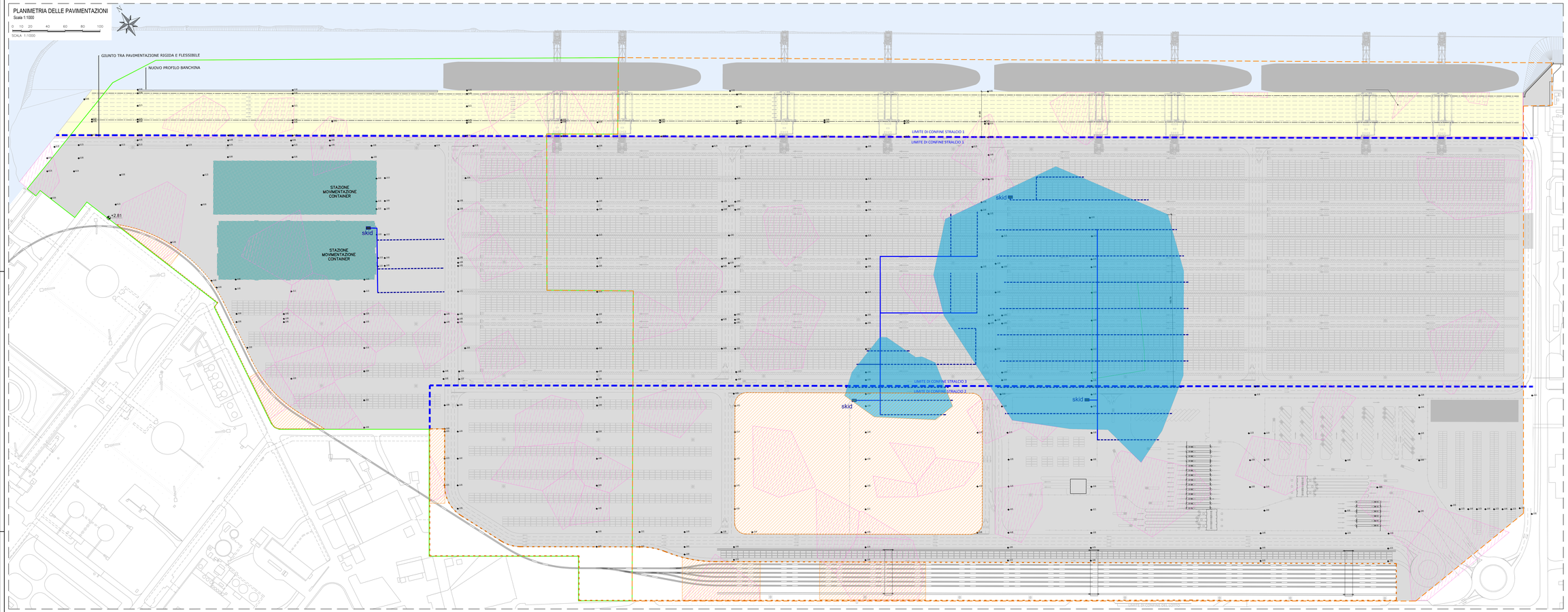

KEY PLAN

VARIANTE AL PROGETTO DI BONIFICA

LEGENDA

- PERIMETRO SITO EX MONTEFIBRE
- PERIMETRO SITO EX SYNDIAL
- AMBITO COMPLESSIVO DEL PROGETTO DEFINITIVO TERMINAL CONTAINER "MONTESYNDIAL"
- ZONE NON ATTUALMENTE INTERESSATE DA PAVIMENTAZIONI NELLO STRALCIO 2°- 3° DEL PROGETTO DEFINITIVO TERMINAL CONTAINER "MONTESYNDIAL"

TIPOLOGIE DI PAVIMENTAZIONI PORTUALI RIPORTATE NEGLI SCHEMI DI DETTAGLIO

- PAVIMENTAZIONE QUAY E HATCH AREA - COPERTURA RIGIDA TIPO 1
- PAVIMENTAZIONE AREA STOCCAGGIO CONTAINER - COPERTURA FLESSIBILE TIPO 2
- PAVIMENTAZIONE AREA STOCCAGGIO CONTAINER - COPERTURA FLESSIBILE TIPO 4
- AREE CON POSA AGGIUNTIVA DI GEOTESSUTO O TELO A SEPARAZIONE TRA TERRENO IN SITO , CON SUPERAMENTI NELL'INSATURO DI C.S.C. > COL, B D.LGS 152/06 , E PACCHETTO DI COPERTURA
- INTERVENTO DI COPERTURA IMPERMEABILE AI VAPORI CON PAVIMENTAZIONE PORTUALE O COPERTURA PER INTERRUZIONE DEI PERCORSI PAVIMENTAZIONE TIPO 3
- AREA CON COPERTURA IMPERMEABILE PACCHETTO TIPO 6
- COPERTURA PER INTERRUZIONE DEI PERCORSI COPERTURA TIPO 5
- RETE DI DRENAGGIO GAS INTERSTIZIALI PAVIMENTAZIONE TIPO 3

TIPO 1
PAVIMENTAZIONE QUAY E HATCH AREA

Scala 1:20

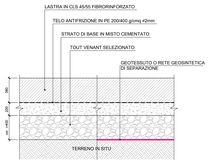

TIPO 2
PAVIMENTAZIONE AREA STOCCAGGIO CONTAINER

Scala 1:20

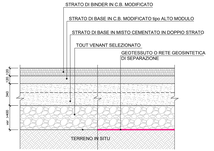

TIPO 3
PAVIMENTAZIONE A TENUTA VAPORI CON SCHEMA SISTEMA DI DRENAGGIO GAS INTERSTIZIALI

Scala 1:20

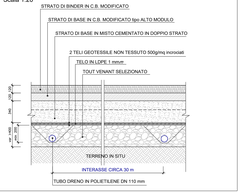

GIUNTO TRA PAVIMENTAZIONE RIGIDA E FLESSIBILE

Scala 1:20

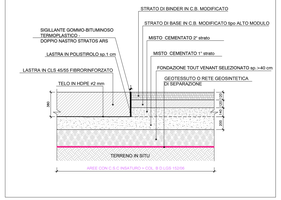

TIPO 4
PAVIMENTAZIONE INTERNA CFS

Scala 1:20



TIPO 5
COPERTURE IN AREE ESTERNE ALLA PAVIMENTAZIONE PORTUALE

Scala 1:20



TIPO 6
PAVIMENTAZIONE A TENUTA VAPORI IN AREE ESTERNE ALLA PAVIMENTAZIONE PORTUALE

Scala 1:20

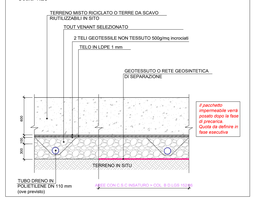

SCHEMA POZZETTO DRENAGGIO GAS INTERSTIZIALI

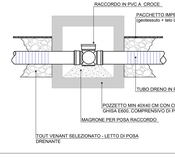

Autorità di Sistema Portuale del Mar Adriatico Settentrionale
Porti di Venezia e Chioggia

Repubblica Italiana
COMMISSARIO STRAORDINARIO PER LA REALIZZAZIONE DEL PRIMO, SECONDO E TERZO STRALCIO DEL TERMINAL CONTAINER DI MARGHERA

DIREZIONE TECNICA

Consorzio Venezia Nuova
Provveditorato alle Opere Pubbliche per il Veneto, Trentino Alto Adige, Friuli Venezia Giulia
Autorità di Sistema Portuale del Mar Adriatico Settentrionale
Porti di Venezia e Chioggia

ACCORDO DI PROGRAMMA PER LA RICONVERSIONE E RIQUALIFICAZIONE INDUSTRIALE DELL'AREA DI CRISI INDUSTRIALE COMPLESSA DI PORTO MARGHERA TRA MINISTERO DELLO SVILUPPO ECONOMICO, REGIONE DEL VENETO, COMUNE DI VENEZIA, AUTORITÀ PORTUALE DI VENEZIA

PIATTAFORMA D'ALTURA AL PORTO DI VENEZIA TERMINAL CONTAINER "MONTESYNDIAL"
- Progetto di Fattibilità Tecnica ed Economica -

STATO DI PROGETTO
Planimetria delle pavimentazioni

PROGETTISTA:
RTI MANDATARIA: FBM HUDSON ITALIA
MANDANTE: FBM HUDSON Italia
Ing. Francesco Tanci
Ing. Luca Rossetti
Dott. Geol. Paolo Gatti
Dott. Agr. Marco Campagnolo
Ing. Michele Grandesso

DIRETTORE TECNICO R.I.P.: Ing. GIOVANNI TORNAMBÈ
PROGETTISTA RESPONSABILE INTEGRAZIONE SPECIALISTICHE: Ing. GIANLUCA ARTURO

CODICE PROGETTO: 90403-000
CODICE ELABORATO: B210
SCALA: 1:20 - 1:1000

NR.	DATA	DESCRIZIONE	NOMINO.	CONTROLLO.	MANCHEG.
0	31/07/2020	PRIMA EMISSIONE	A.P.	L.R.	T.T.
1					
2					