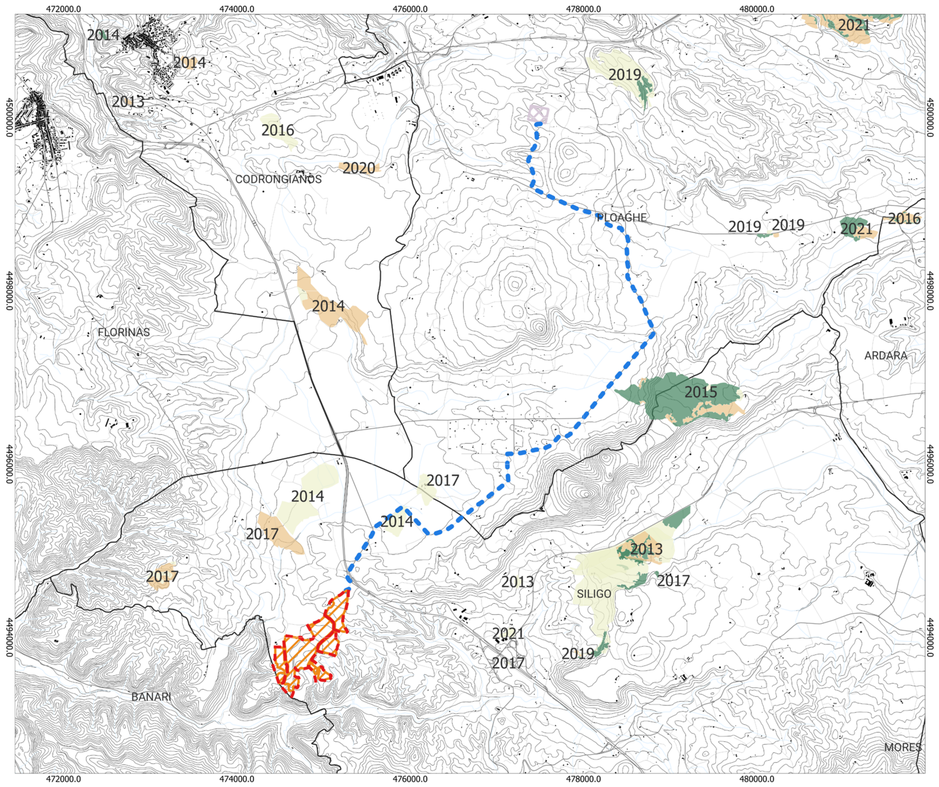

Scala 1:25.000 EPSG: 32632

Scala 1:2.000 EPSG: 32632

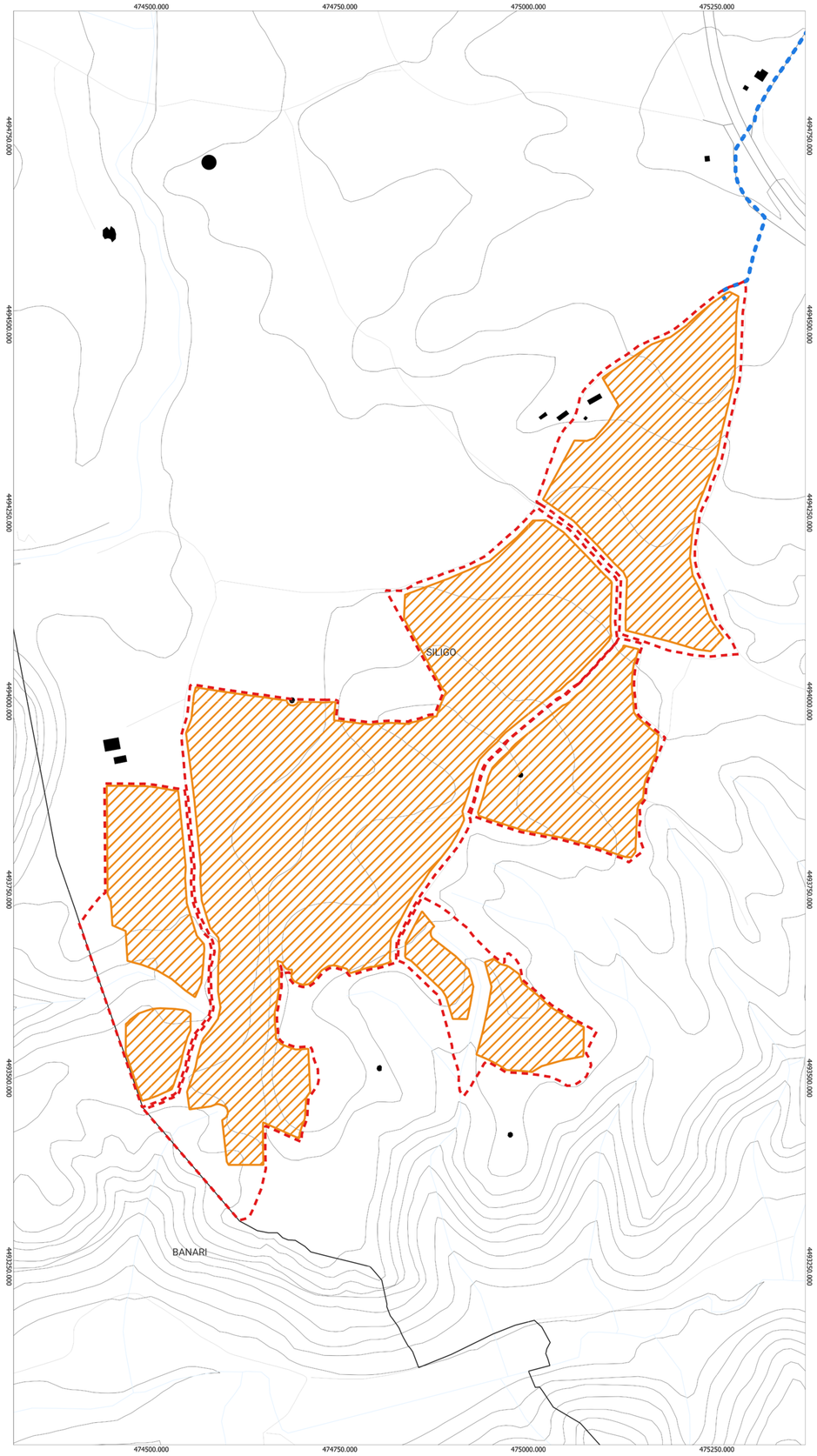

Scala 1:2.500 EPSG: 32632

Legenda

SILIGO

- Area_progetto_SILIGO
- Area_impianto_SILIGO
- Cavidotto_8,8km
- Satellite_36kV_Codrongianos

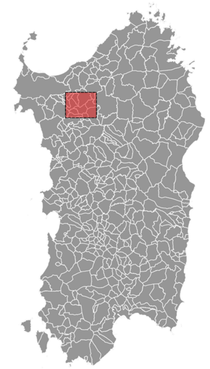

Carta Tecnica Regionale - Base

- Comune
- Edificio ingombro al suolo
- Elemento stradale
- Elemento viabilità mista secondaria
- Elemento idrico
- Curve di livello

Tipologie di soprassuoli percorsi da fuoco
Anni 2013-2021

- Bosco
- Pascolo
- Altro

REGIONE SARDEGNA
Provincia di Sassari
SILIGO

Realizzazione di un Parco Agrivoltaico Avanzato di potenza nominale pari a 30 MWp denominato "SILIGO" sito nel Comune di Siligo (SS)

Località "Lazzareddu"

OGGETTO: PROGETTO DEFINITIVO
CARTA DELLE AREE PERCORSE DA INCENDIO
ELABORATO: CODICE ELABORATO: **SIL-IAT02-R1**

Data	Revisione	Descrizione	Elaborazione	Approvazione
Novembre 2022	00	Emissione per procedura di VIA	Dott.ssa Ilaria Castagnetti	**Enerland Italia**
Agosto 2023	01	Integrazione documentale	Dott.ssa Ilaria Castagnetti	**Enerland Italia**

TEAM:
Ing. Annamaria PALMISANO
Ing. Emanuele CANTERINO
Dott. Claudio BERTOLLO
Dott. Guglielmo QUADRO
Dott.ssa Ilaria Chiara CASTAGNETTI
Dott. Giovanni CARBONE
Dott. Lorenzo TRESSO
Dott. Lorenzo GIORDANO

PROGETTO:
IMPIANTO AGRIVOLTAICO AVANZATO
SILIGO

TIMBRO E FIRMA DEL PROFESSIONISTA INCARICATO:
Ing. Annamaria PALMISANO
ORDINE DEGLI INGEGNERI PROV. BARI N. 3002
Annamaria Palmisano
13.09.2023 16:43:01 GMT+01:00

PROPONENTE: **Energia Pulita Italiana 7 S.R.L.**
SEDE LEGALE: Via del Rondone, 3 40122 - Bologna (BO)
REFERENTE: **Diego Gonzalez Caceres**
DATA: **11/08/2023**
SCALA: -
FORMATO: **A0**

COORDINAMENTO:
ENERLAND ITALIA