

COMMITTENTE



GRV WIND SARDEGNA 6 S.R.L.  
 Via Durini, 9      Tel. +39.02.50043159  
 20122 Milano      PEC: grwindsardegna6@legalmail.it



PROGETTISTI

Progettisti:  
 Ing. Mariano Marseglia  
 Ing. Giuseppe Federico Zingarelli

M&M ENGINEERING S.R.L.  
 Sede Operativa:  
 Via I Maggio, 4      Tel./Fax. +39.0885.791912  
 Orta Nova (FG)      Email: ing.marianomarseglia@gmail.com

Collaborazioni:  
 Ing. Giovanna Scuderi  
 Ing. Dionisio Staffieri



REGIONE AUTONOMA DELLA SARDEGNA



PROVINCIA SUD SARDEGNA



COMUNE SELEGAS



COMUNE GESICO



COMUNE MANDAS

PROGETTO

**PROGETTO DEFINITIVO PER LA REALIZZAZIONE DI UN PARCO EOLICO DENOMINATO "PLANU SERRANTIS" COMPOSTO DA 9 EROGENERATORI DA 6,6 MW, PER UNA POTENZA COMPLESSIVA DI 59,4 MW SITO NEI COMUNI DI SELEGAS, GESICO E MANDAS (SU), CON OPERE DI CONNESSIONE NEI COMUNI DI GUASILA, VILLANOVAFRANCA, VILLAMAR, FURTEI, SANLURI (SU)**

ELABORATO

Titolo:

**CATALOGO MOSI**

Tav./Doc.:

Tav:  
**ARC-02**

Codice elaborato:

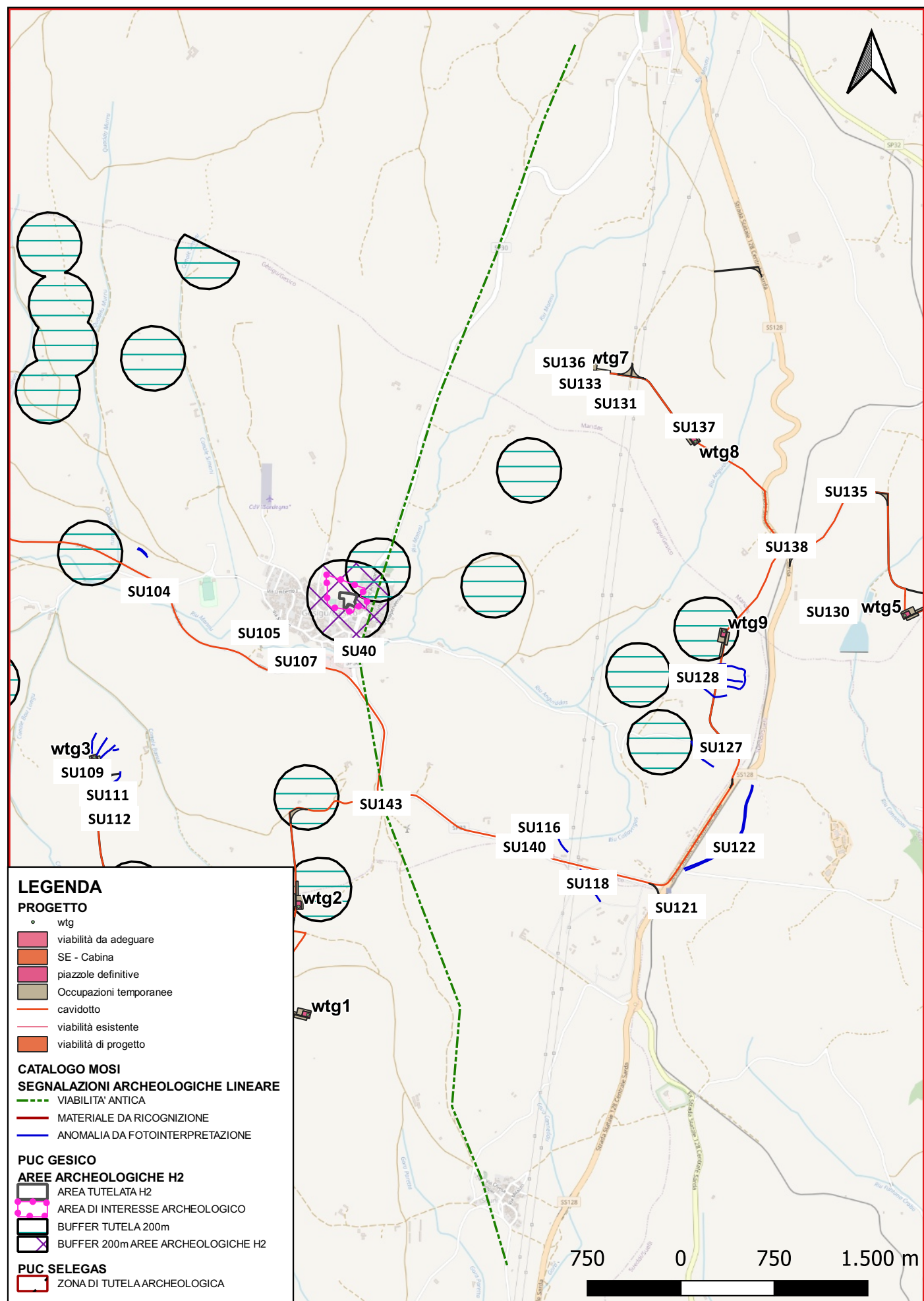
**EOL-ARC-02**

Scala/Formato:

**A3**

0	Gennaio/2023	Prima emissione	M.G. Liseno	M&M	GRVALUE
REV.	DATA	DESCRIZIONE	ELABORAZIONE	VERIFICA	APPROVAZIONE

# Sito 0000\_40 - SU40 (SABAP-CA\_2022\_00042-NST\_0000\_40)



**Localizzazione:** Selegas (SU) -

**Definizione e cronologia:** infrastruttura viaria, {tracciato viario}. {Età Romana}.

**Modalità di individuazione:** {cartografia storica, dati bibliografici, dati di archivio}

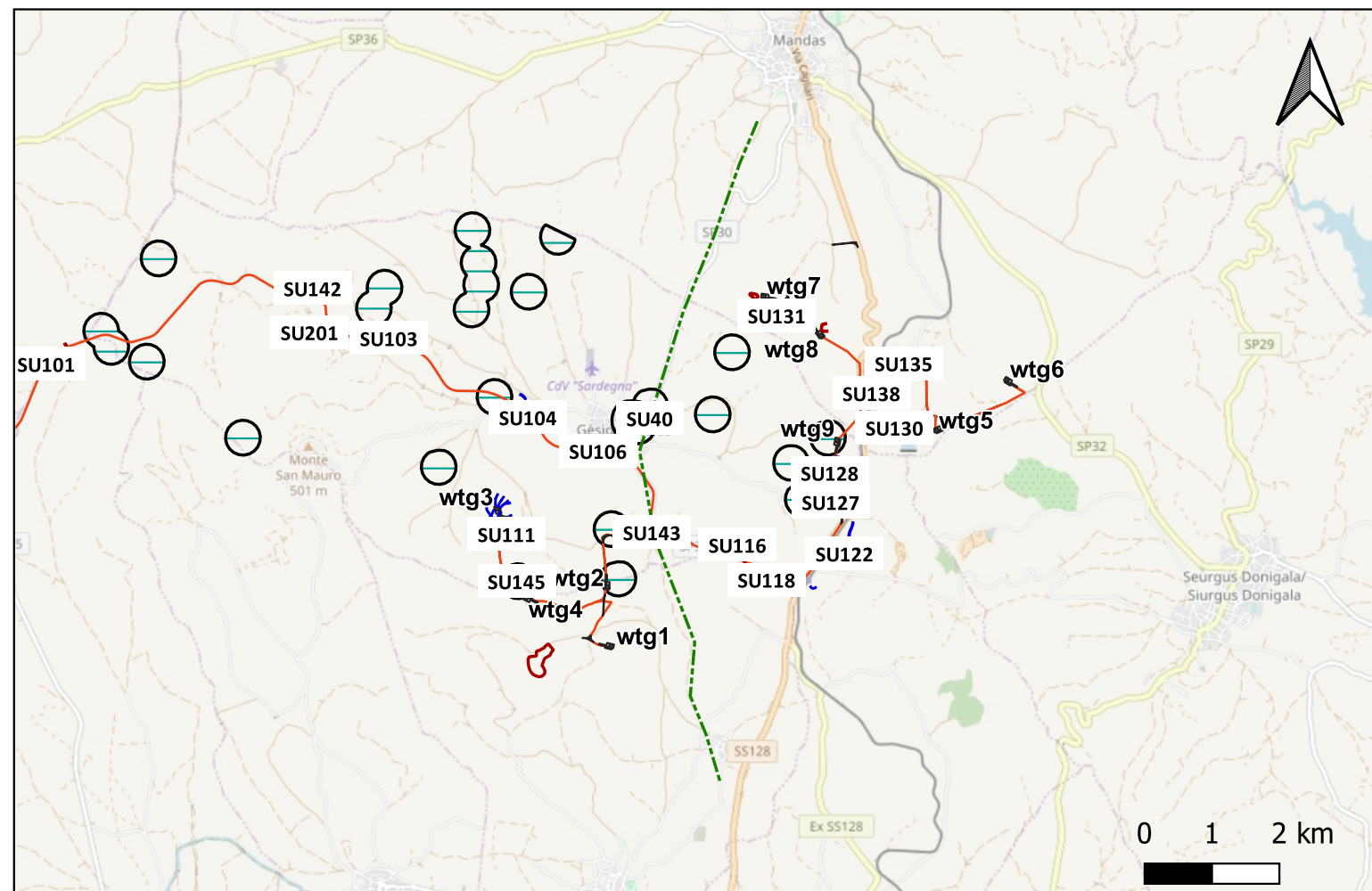
**Distanza dall'opera in progetto:** circa metri 0-10

**Potenziale:** potenziale medio

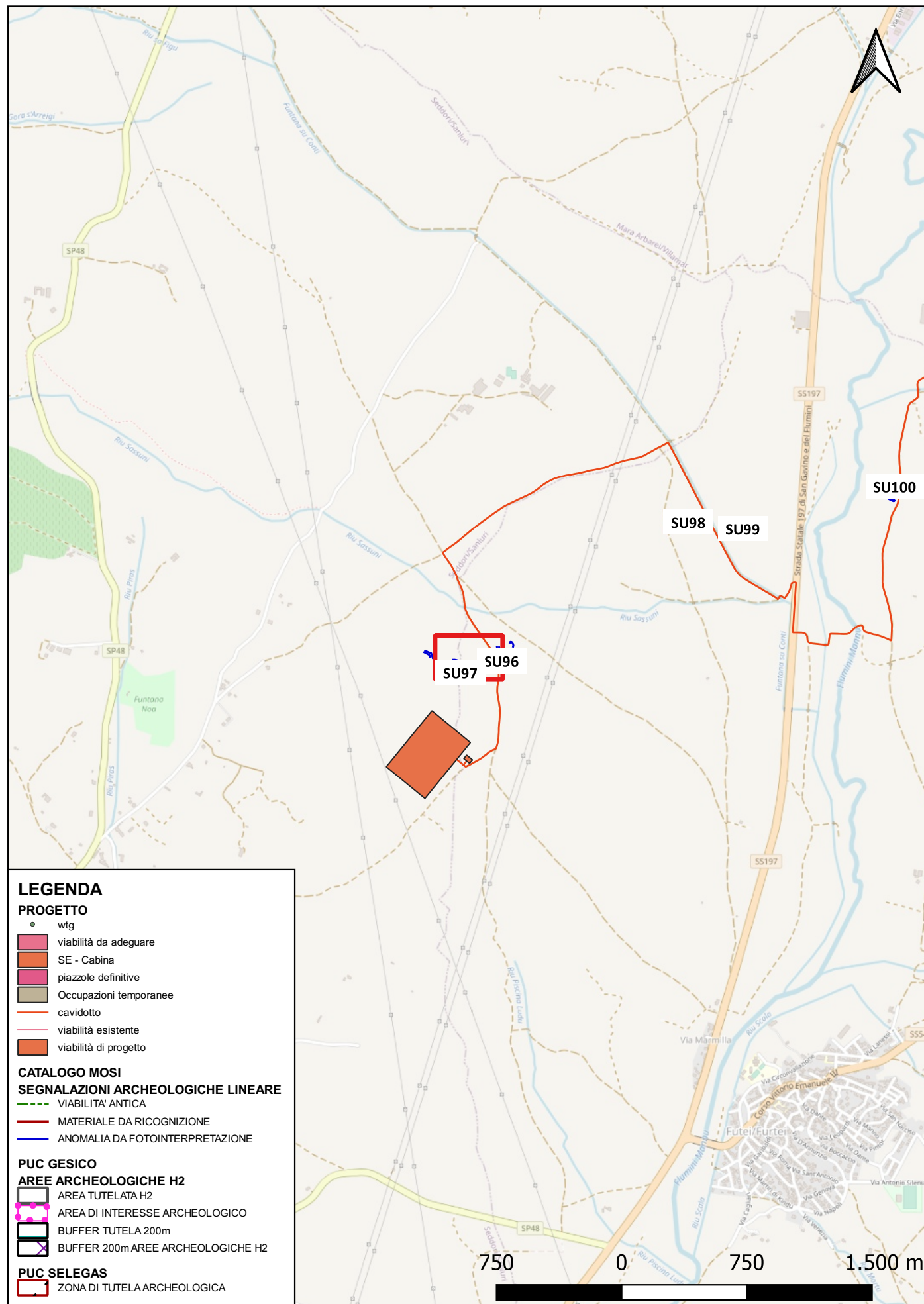
**Rischio relativo:** rischio medio

L'itinerario Antonino ci mostra sette percorsi differenti ma che possono essere schematicamente ridotti a quattro, ordinati da est a ovest, con le stazioni citate sempre da nord a sud. Da notare che esse sono particolarmente diradate e distanti tra loro nelle regioni interne della Barbaria, ma hanno percorsi più brevi nell'area occidentale dell'Isola. Questo forse era a testimonianza di una maggiore ricchezza e di una maggiore disponibilità di risorse che potevano essere destinate all'ammasso nelle singole mansiones. Infatti lungo il tracciato occidentale ci sono più mansiones rispetto a quello orientale, probabilmente indice di una maggiore ricchezza e traffico commerciale. Le strade principali secondo Itinerarium Provinciarum Antonini Augusti correvano, come affermato in precedenza, da nord a sud, con Portus Tibulas (Coghinas?) o Tibulas (Castelsardo) come punto di partenza e Caralis (Cagliari) come punto d'arrivo. Lungo le strade romane erano disseminate varie stazioni (praetoria). Qui i viaggiatori e i corrieri del cursus publicum cambiavano cavallo oppure riposavano per la notte. Un praetorium del genere è stato scoperto presso Marrubiu, in località Is Bangius (i bagni). Si suppone che un altro praetorium fosse Domu 'e Cubas a San Salvatore sulla penisola di Sinis. La rete stradale romana è stata talmente efficace e strategicamente ben progettata che alcune strade sono utilizzate ancora oggi; ne è un esempio la statale n°125 denominata Orientale Sarda, che ripercorre in parte la a Portus Tibulas Caralis. L'itinerario Antonino, in Sardegna, cita 40 differenti stazioni. Tuttavia il numero di queste è in realtà di 48, perché Caralis è menzionata quattro volte su strade diverse e Portus Tibulas, Tibulas, Ulbia, Othoca e Nura due volte. Si conoscono anche due diverse Sulci (Sant'Antioco sulla costa occidentale e Tortoli sulla costa orientale) così come due diverse Viniolae. Nell'area in esame la strada romana d'interesse è la "aliud iter ab Ulbia Caralis", tra Olbia e Cagliari, che passava per la Barbagia.

Nuoro 2005, "Carta della viabilità romana in Sardegna" p.340



Sito 0000\_96 - SU96 (SABAP-CA\_2022\_00042-NST\_0000\_96)



**LEGENDA**

**PROGETTO**

- wtg
- viabilità da adeguare
- SE - Cabina
- piazze definitive
- Occupazioni temporanee
- cavidotto
- viabilità esistente
- viabilità di progetto

**CATALOGO MOSI**

**SEGNALAZIONI ARCHEOLOGICHE LINEARE**

- VIABILITA' ANTICA
- MATERIALE DA RICOGNIZIONE
- ANOMALIA DA FOTINTERPRETAZIONE

**PUC GESICO**

**AREE ARCHEOLOGICHE H2**

- AREA TUTELATA H2
- AREA DI INTERESSE ARCHEOLOGICO
- BUFFER TUTELA 200m
- BUFFER 200m AREE ARCHEOLOGICHE H2

**PUC SELEGAS**

- ZONA DI TUTELA ARCHEOLOGICA

**Localizzazione:** Sanluri (SU) - Su Tremi Nanno

**Definizione e cronologia:** anomalia rilevata sul terreno, {}. {non determinabile}.

**Modalità di individuazione:** {fotointerpretazione/foto restituzione}

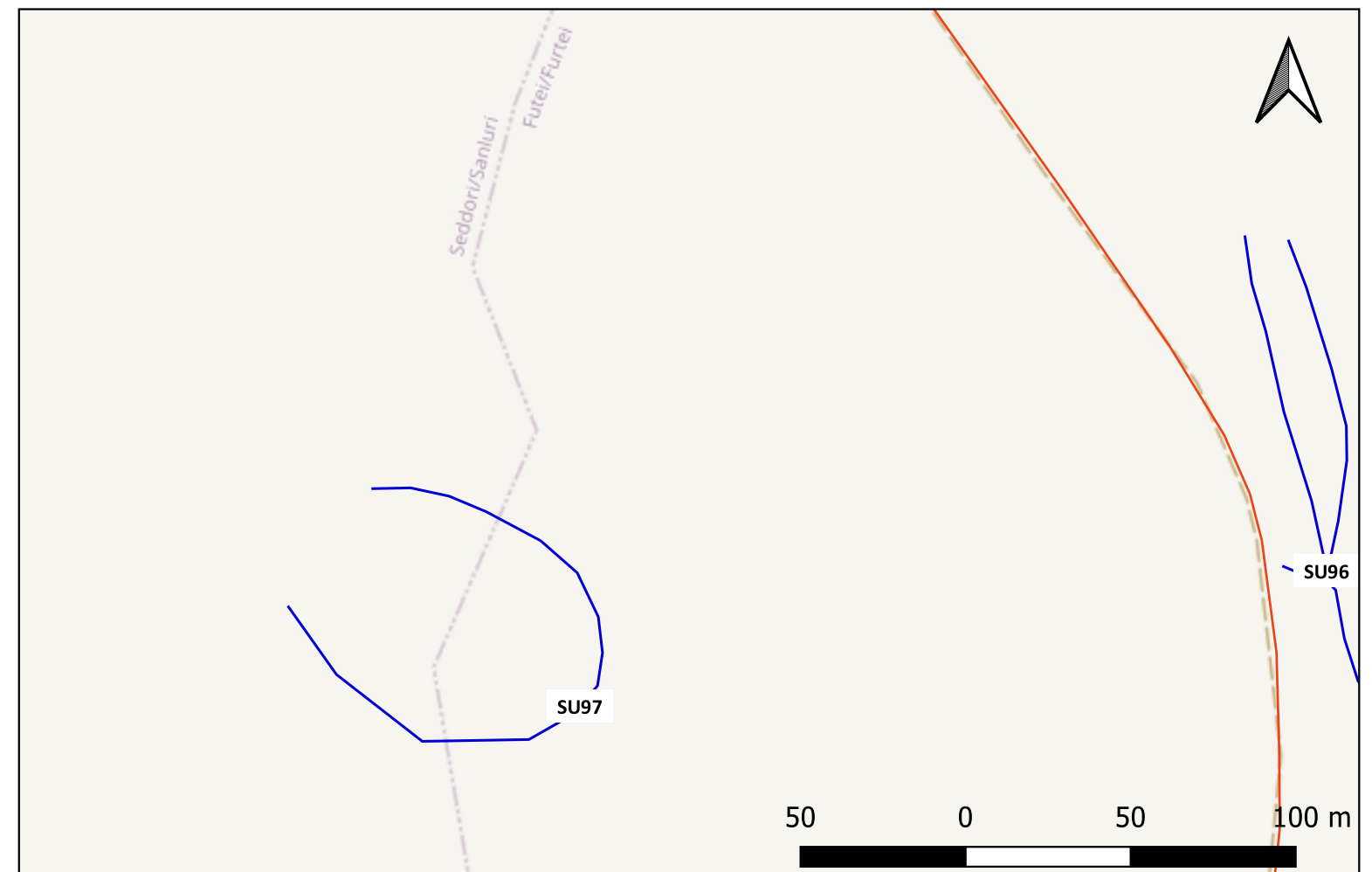
**Distanza dall'opera in progetto:** circa metri 0-10

**Potenziale:** potenziale medio

**Rischio relativo:** rischio medio

Serie di anomalie lineari con orientamento e andamenti differente, canalizzazioni

Letture aereo e ortofotografica (16/01/2022)



**Sito 0000\_97 - SU97 (SABAP-CA\_2022\_00042-NST\_0000\_97)**

**Localizzazione:** Sanluri (SU) - Su Tremi Nanno

**Definizione e cronologia:** anomalia rilevata sul terreno, {}, {non determinabile}.

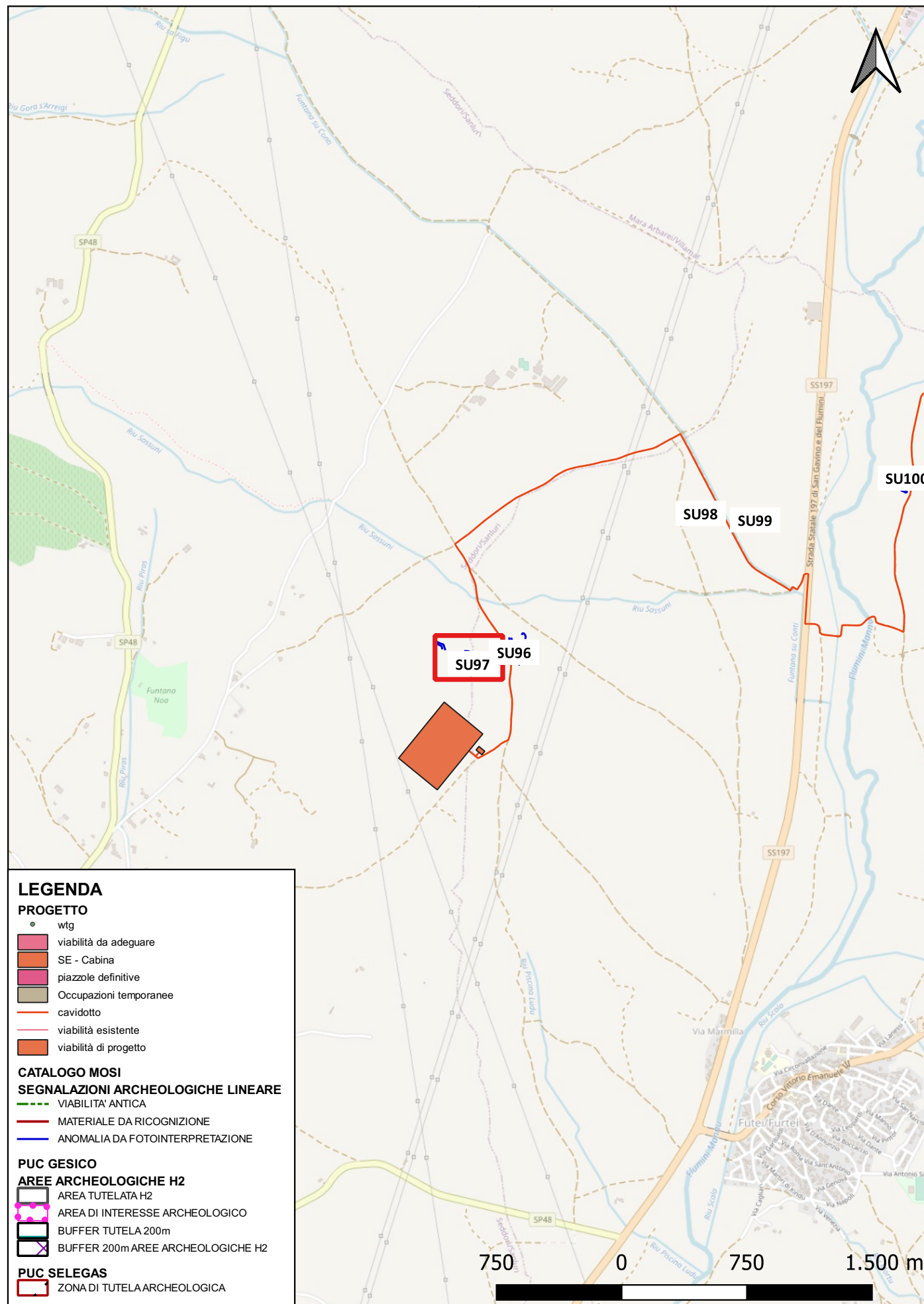
**Modalità di individuazione:** {fotointerpretazione/foto restituzione}

**Distanza dall'opera in progetto:** circa metri 200-500

**Potenziale:** potenziale medio

**Rischio relativo:** rischio medio

Anomalie lineari con andamento semicircolare, recinto



**LEGENDA**

**PROGETTO**

- wtg
- viabilità da adeguare
- SE - Cabina
- piazze definitive
- Occupazioni temporanee
- cavidotto
- viabilità esistente
- viabilità di progetto

**CATALOGO MOSI**

**SEGNALAZIONI ARCHEOLOGICHE LINEARE**

- VIABILITA' ANTICA
- MATERIALE DA RICOGNIZIONE
- ANOMALIA DA FOTINTERPRETAZIONE

**PUC GESICO**

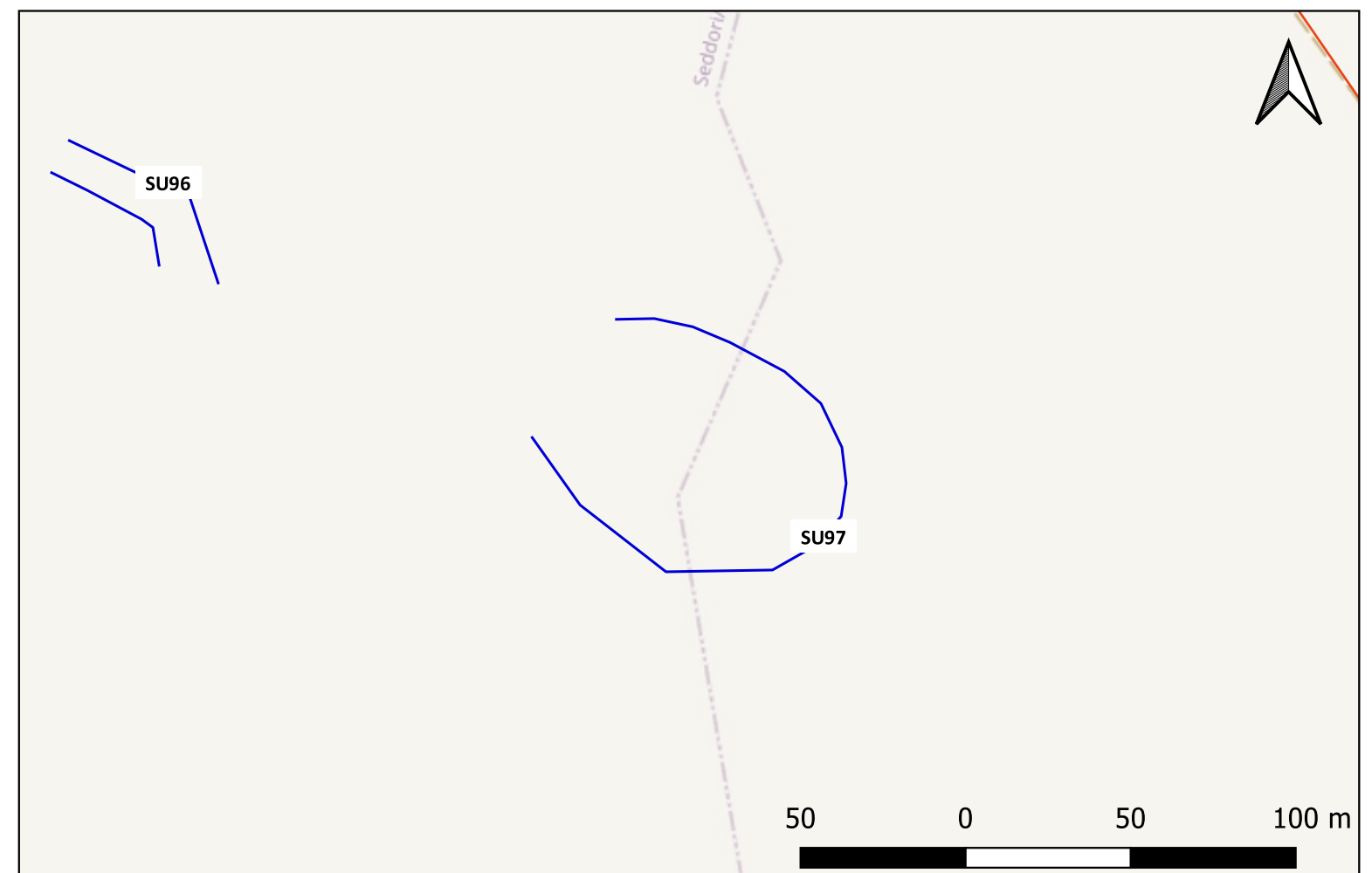
**AREE ARCHEOLOGICHE H2**

- AREA TUTELATA H2
- AREA DI INTERESSE ARCHEOLOGICO
- BUFFER TUTELA 200m
- BUFFER 200m AREE ARCHEOLOGICHE H2

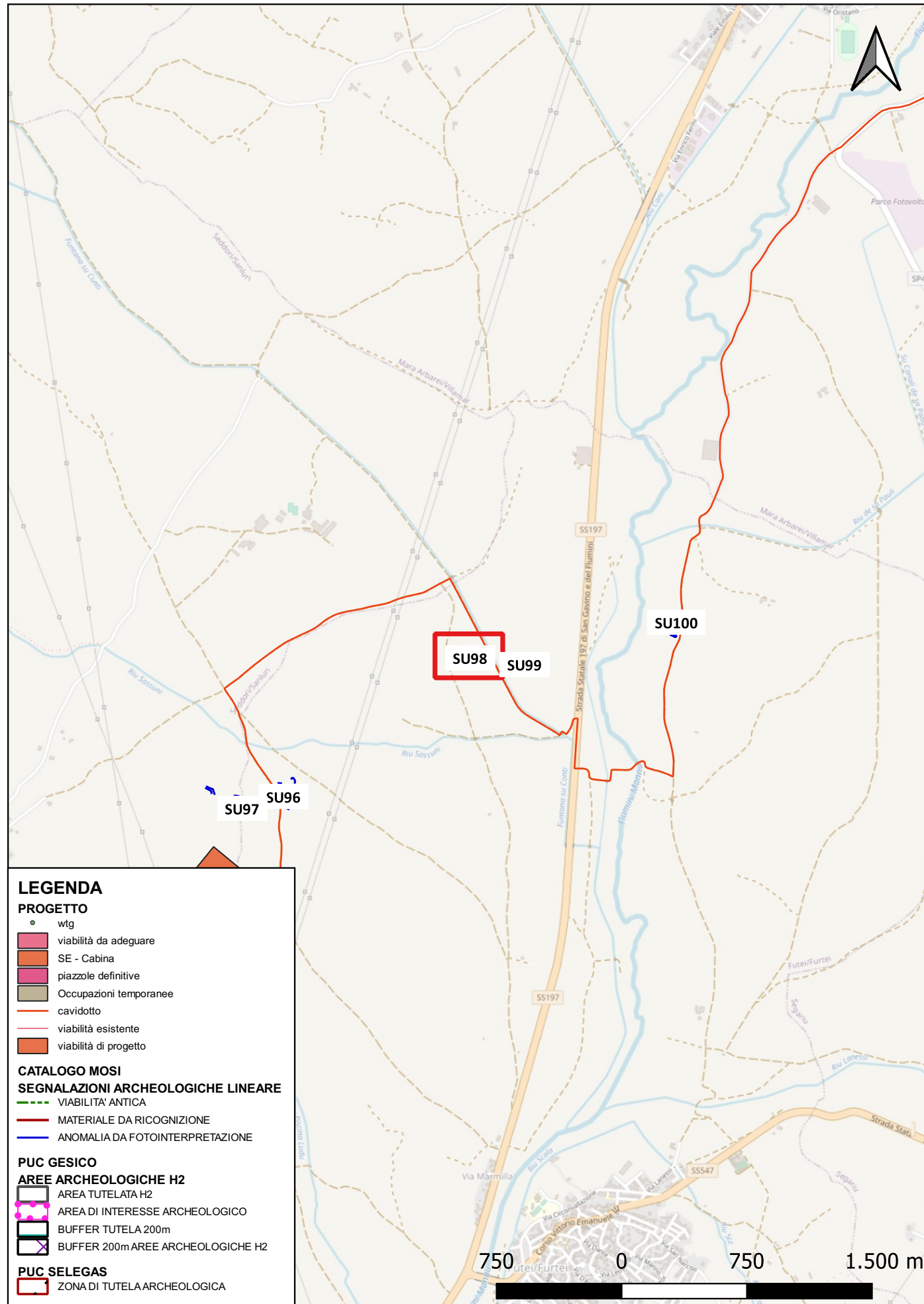
**PUC SELEGAS**

- ZONA DI TUTELA ARCHEOLOGICA

Letture aereo e ortofotografica (16/01/2022)



Sito 0000\_98 - SU98 (SABAP-CA\_2022\_00042-NST\_0000\_98)



**Localizzazione:** Furtei (SU) - Palaga Rosa

**Definizione e cronologia:** anomalia rilevata sul terreno, {}. {non determinabile}.

**Modalità di individuazione:** {fotointerpretazione/foto restituzione}

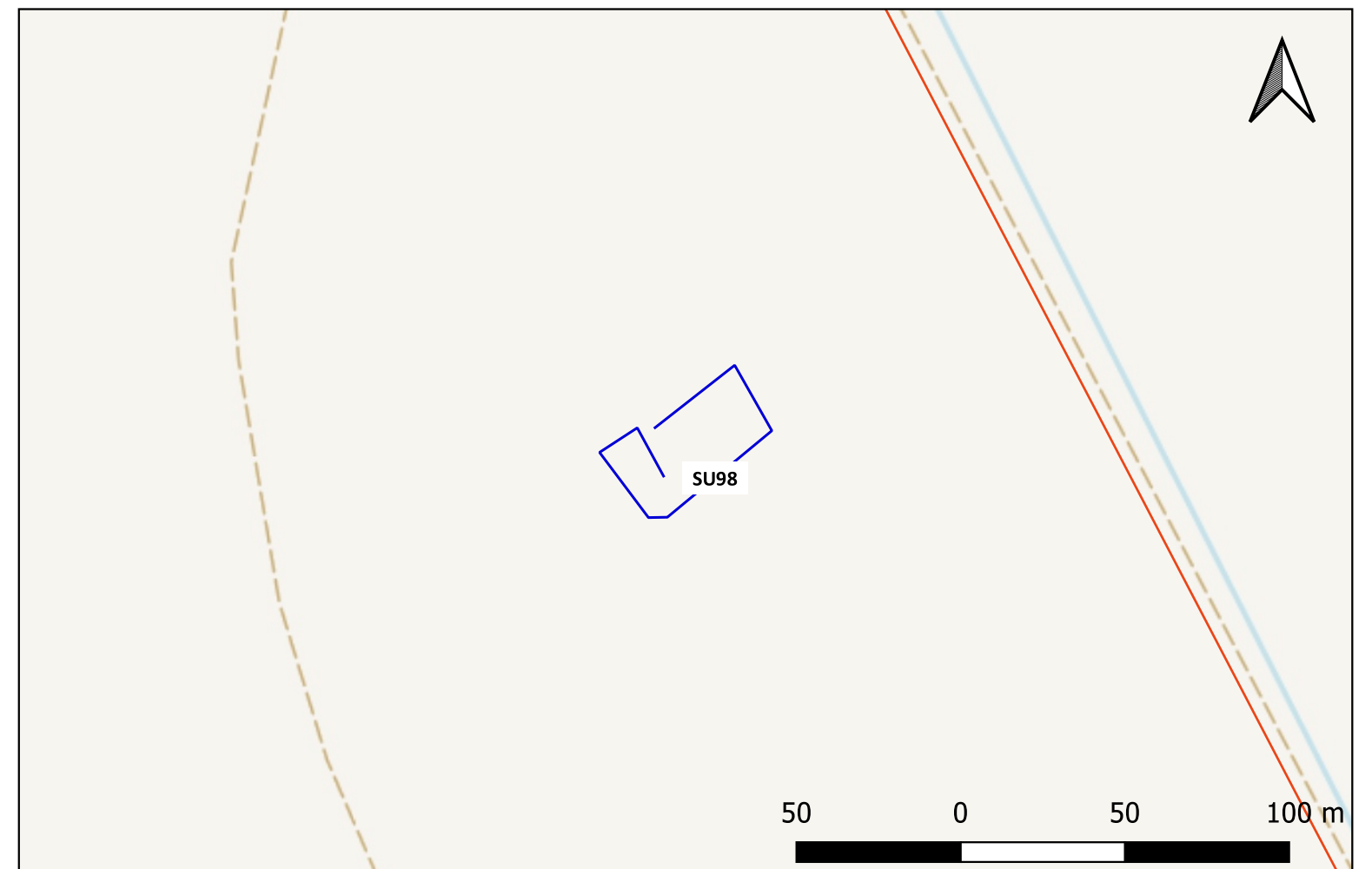
**Distanza dall'opera in progetto:** circa metri 50-100

**Potenziale:** potenziale medio

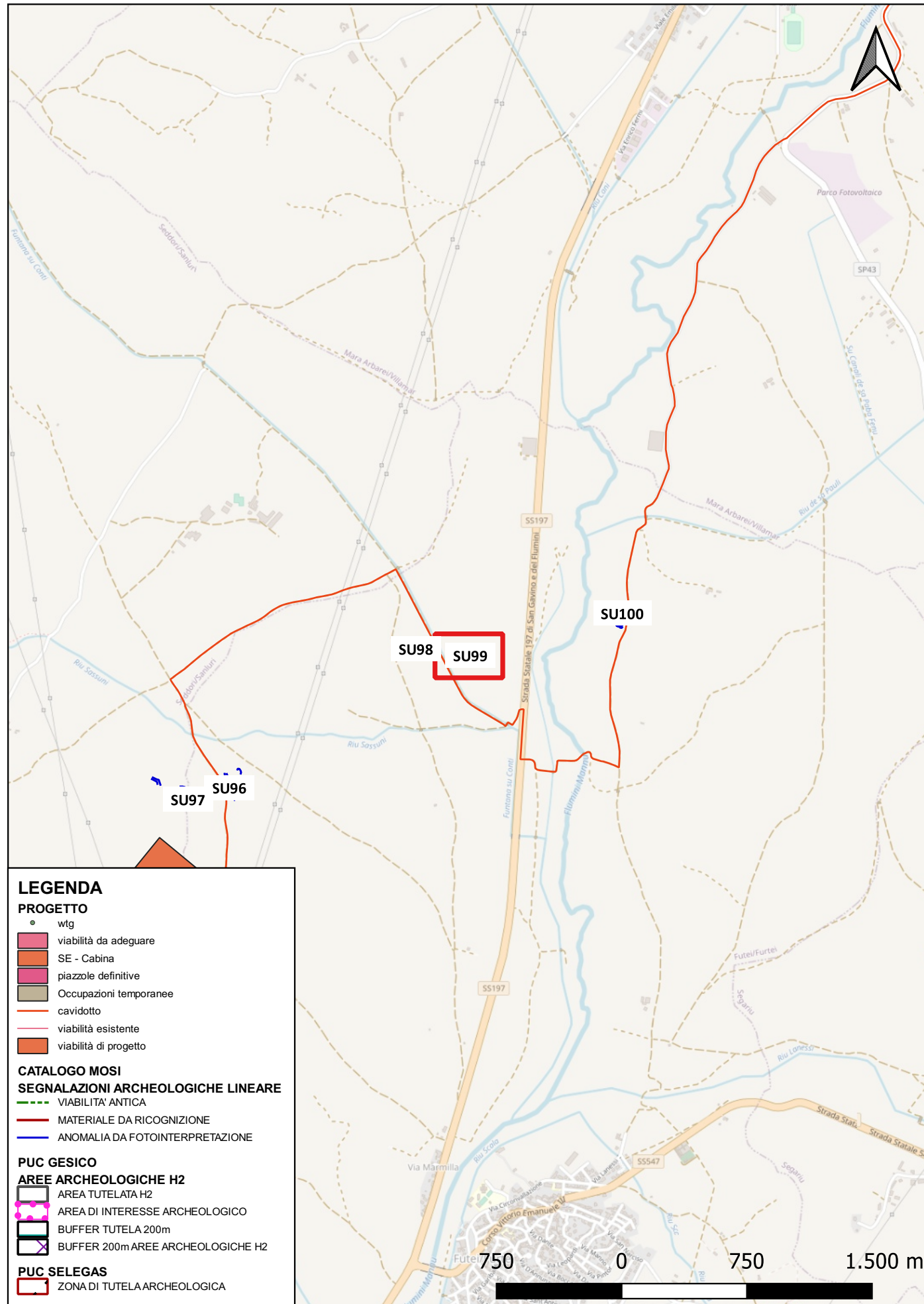
**Rischio relativo:** rischio medio

Anomalia rettangolare visibile su diverse coperture con evidenza differente; recinto, struttura

Letture aereo e ortofotografica (16/01/2022)



Sito 0000\_99 - SU99 (SABAP-CA\_2022\_00042-NST\_0000\_99)



**Localizzazione:** Furtei (SU) - Palaga Rosa

**Definizione e cronologia:** anomalia rilevata sul terreno, {}, {non determinabile}.

**Modalità di individuazione:** {fotointerpretazione/foto restituzione}

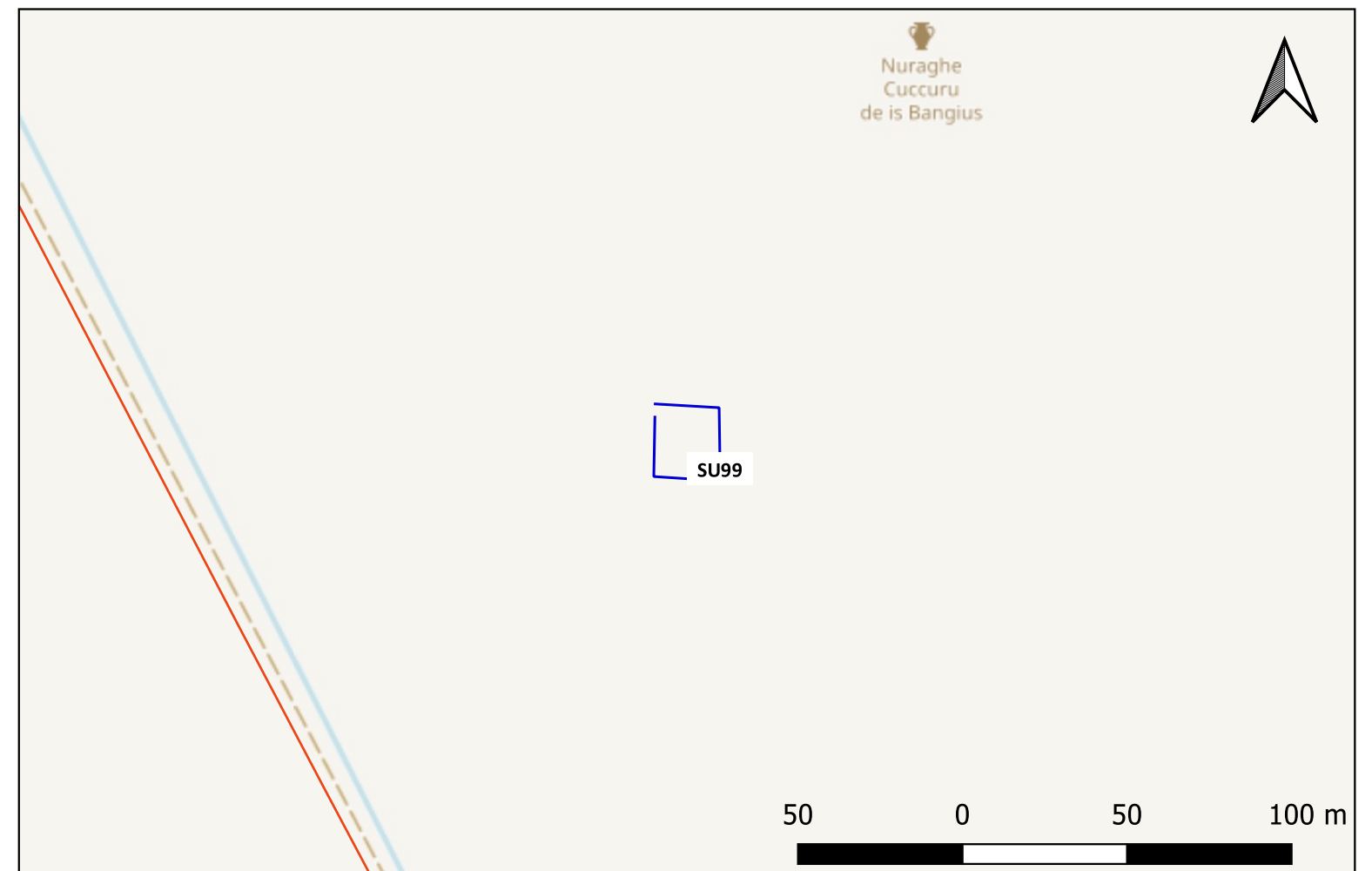
**Distanza dall'opera in progetto:** circa metri 100-200

**Potenziale:** potenziale medio

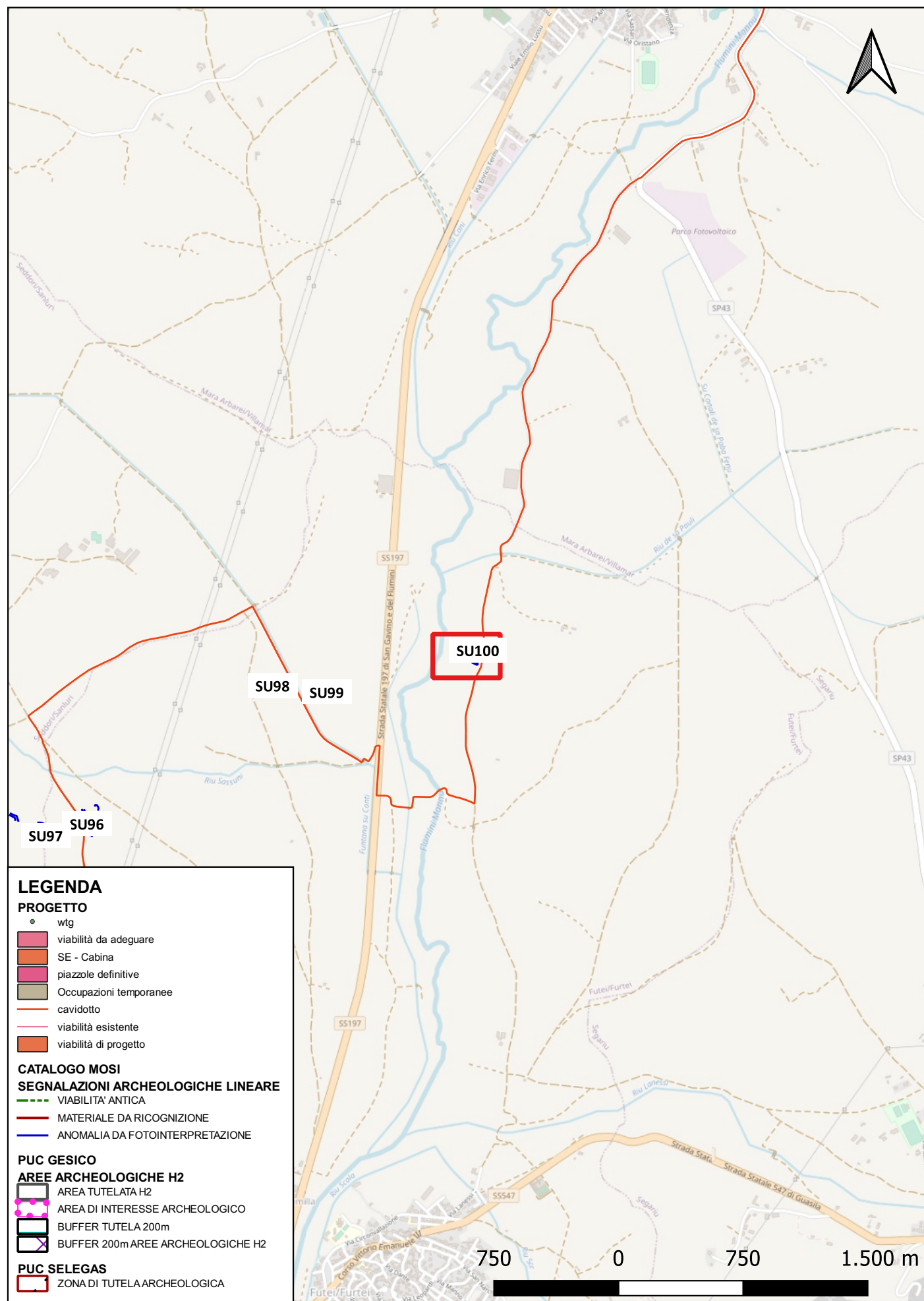
**Rischio relativo:** rischio basso

Anomalia quadrangolare visibile su diverse coperture con evidenza differente. Da copertura Google Earth 8/10/2004 è visibile un tratto di viabilità secondaria che collega l'evidenza alla strada principale. Vasca di raccolta acque poi tombata (?)

Letture aereo e ortofotografica (16/01/2022)



Sito 0000\_100 - SU100 (SABAP-CA\_2022\_00042-NST\_0000\_100)



**Localizzazione:** Furtei (SU) - Cilixia

**Definizione e cronologia:** anomalia rilevata sul terreno, {}. {non determinabile}.

**Modalità di individuazione:** {fotointerpretazione/foto restituzione}

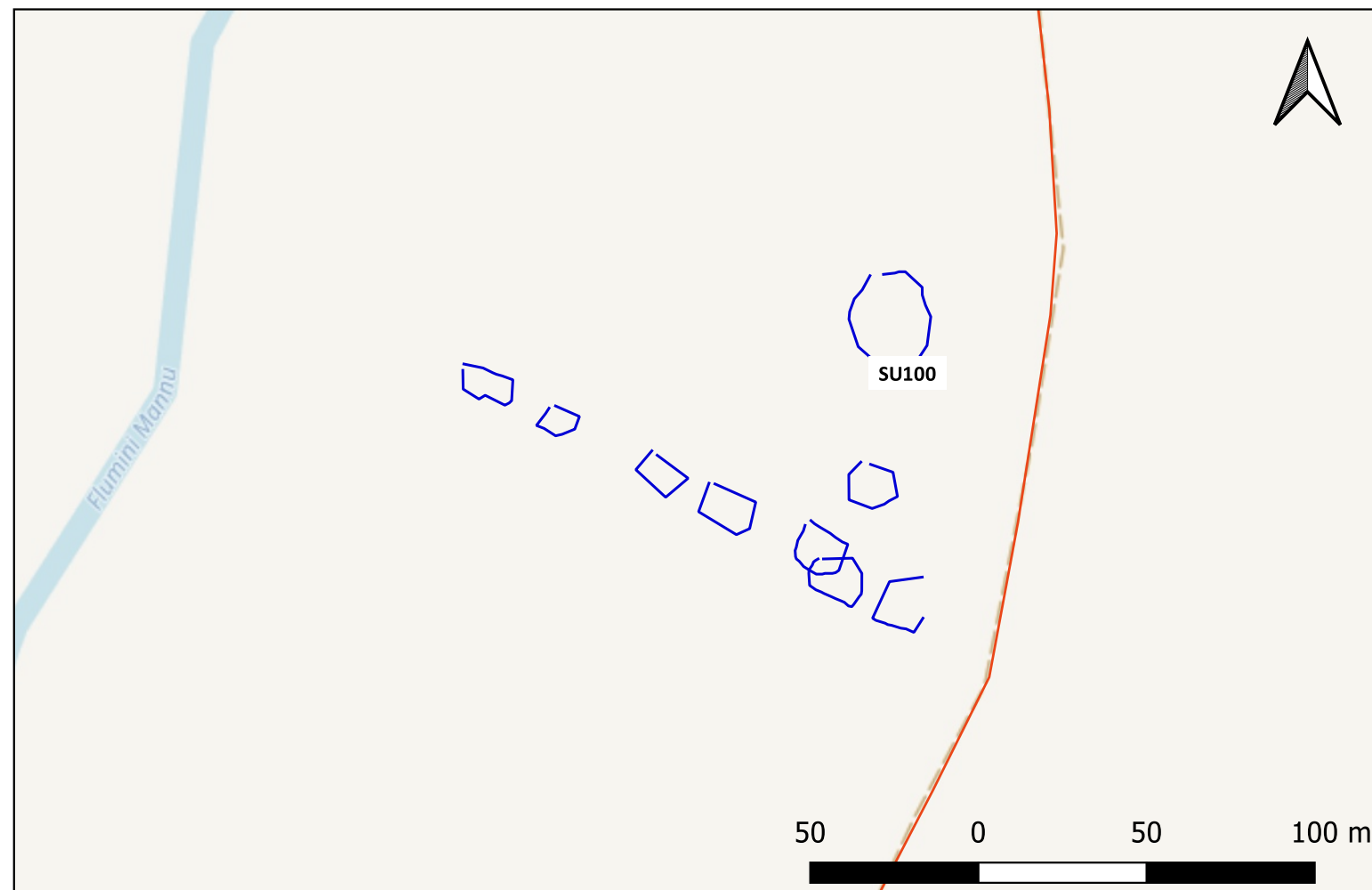
**Distanza dall'opera in progetto:** circa metri 20-50

**Potenziale:** potenziale medio

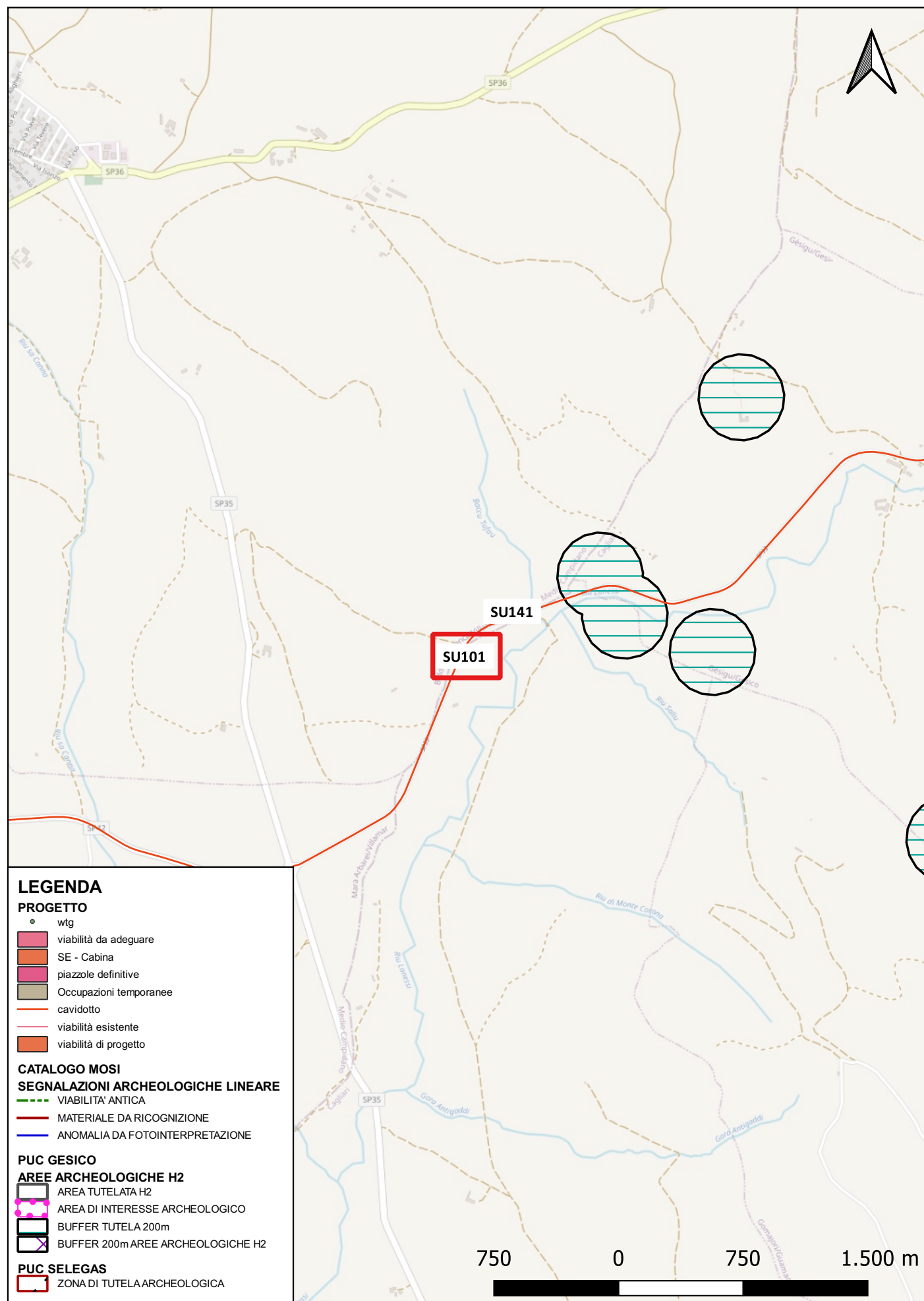
**Rischio relativo:** rischio medio

Fossati, dispersione materiale fittile (?)

Letture aereo e ortofotografica (16/01/2022)



Sito 0000\_101 - SU101 (SABAP-CA\_2022\_00042-NST\_0000\_101)



**Localizzazione:** Villanovafranca (SU) - Sippiu

**Definizione e cronologia:** anomalia rilevata sul terreno, {}. {non determinabile}.

**Modalità di individuazione:** {fotointerpretazione/foto restituzione}

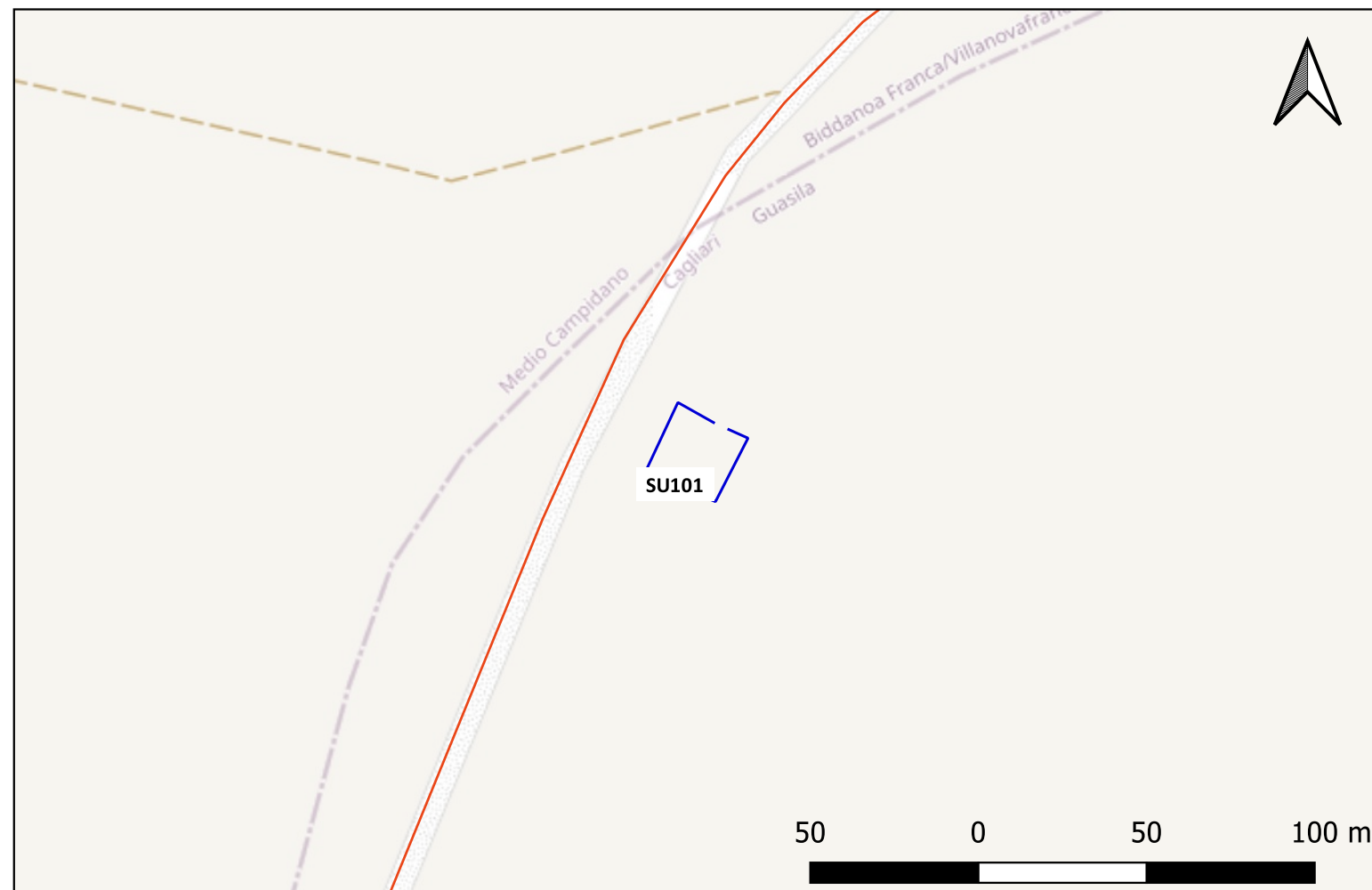
**Distanza dall'opera in progetto:** circa metri 20-50

**Potenziale:** potenziale medio

**Rischio relativo:** rischio basso

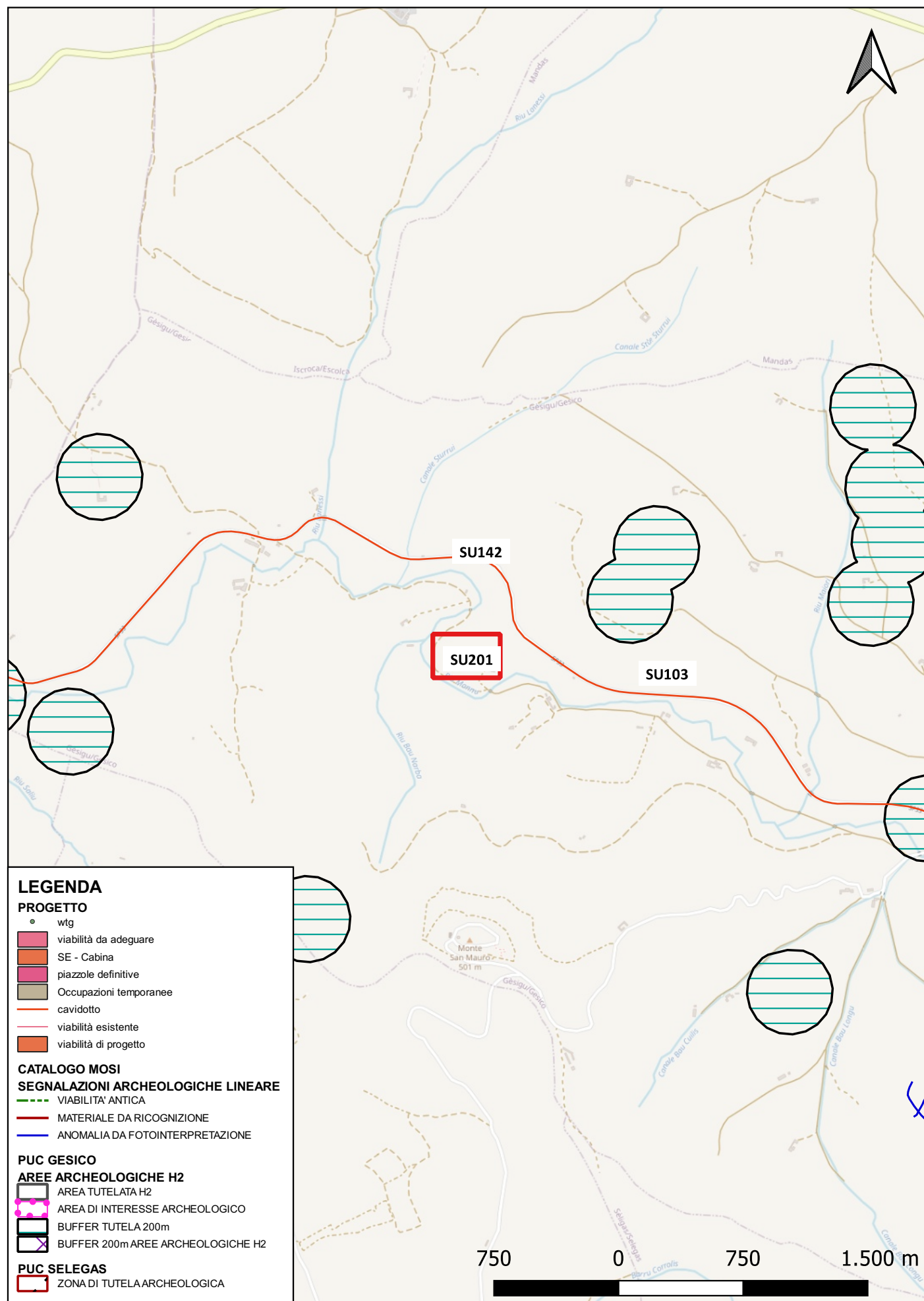
edificio abbandonato, rudere

Letture aereo e ortofotografica (16/01/2022)





**Sito 0000\_102 - SU201 (SABAP-CA\_2022\_00042-NST\_0000\_102)**



**Localizzazione:** Gesico (SU) - Croccoriga

**Definizione e cronologia:** anomalia rilevata sul terreno, {}. {non determinabile}.

**Modalità di individuazione:** {fotointerpretazione/foto restituzione}

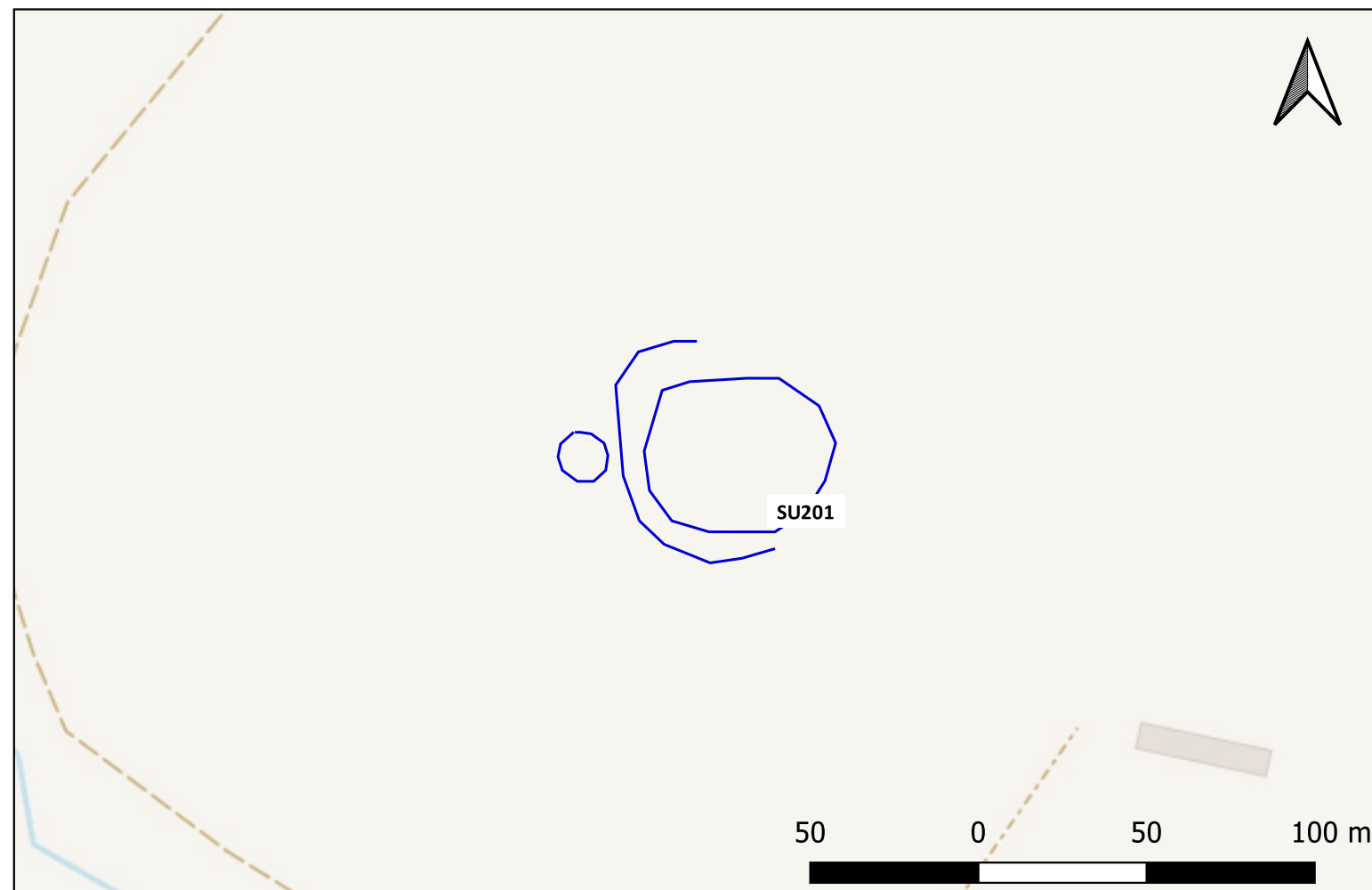
**Distanza dall'opera in progetto:** circa metri 200-500

**Potenziale:** potenziale medio

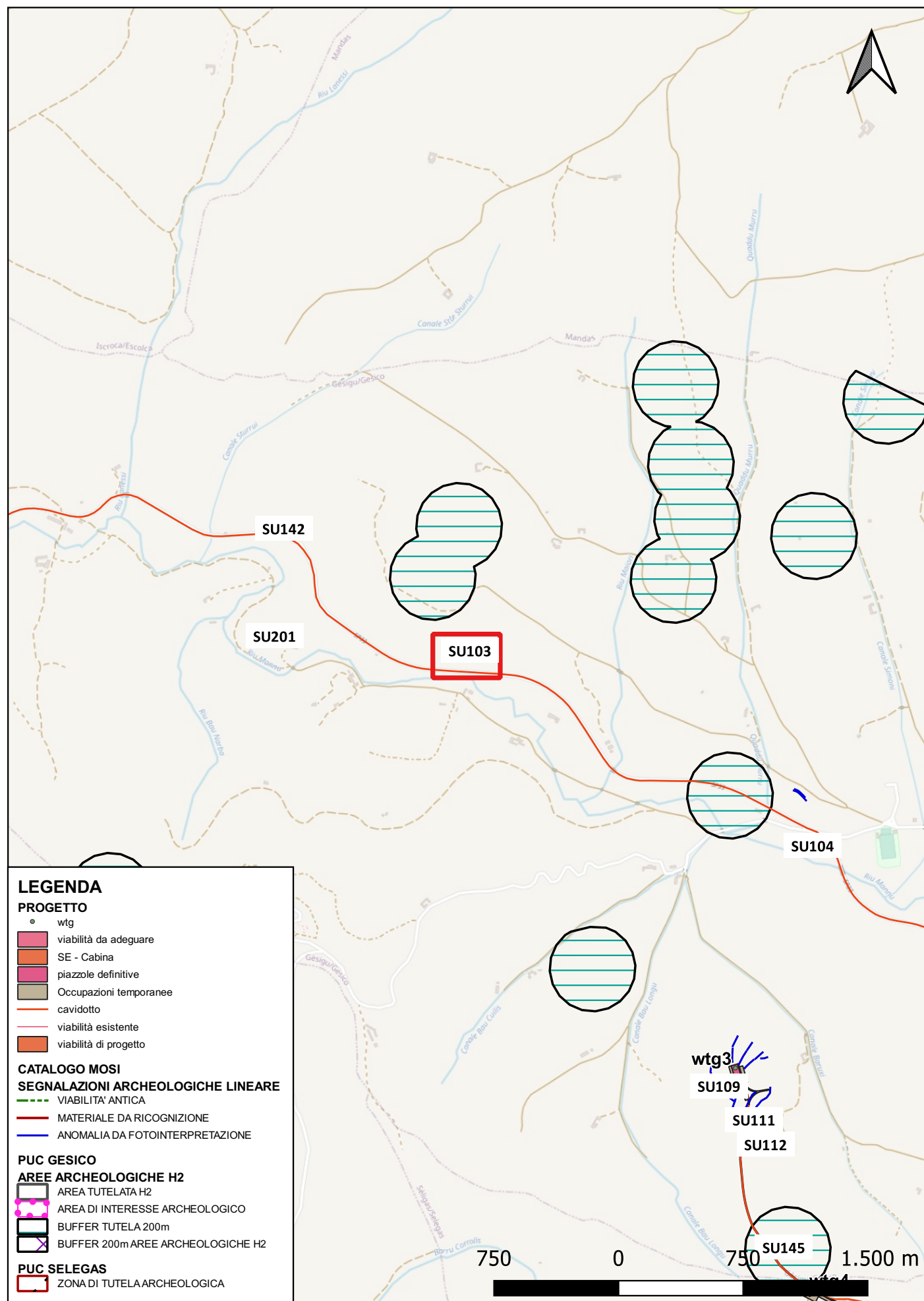
**Rischio relativo:** rischio basso

anomalia lineare con andamento circolare inscritta in un arco di dimensioni leggermente maggiori e immediatamente nei pressi un'anomalia circolare di dimensioni più piccole, Si presentano attraverso vegetazione e umidità in differenti coperture; fossato, rilievo

Letture aereo e ortofotografica (16/01/2022)



Sito 0000\_103 - SU103 (SABAP-CA\_2022\_00042-NST\_0000\_103)



**Localizzazione:** Gesico (SU) - Croccoriga

**Definizione e cronologia:** anomalia rilevata sul terreno, {}. {non determinabile}.

**Modalità di individuazione:** {fotointerpretazione/foto restituzione}

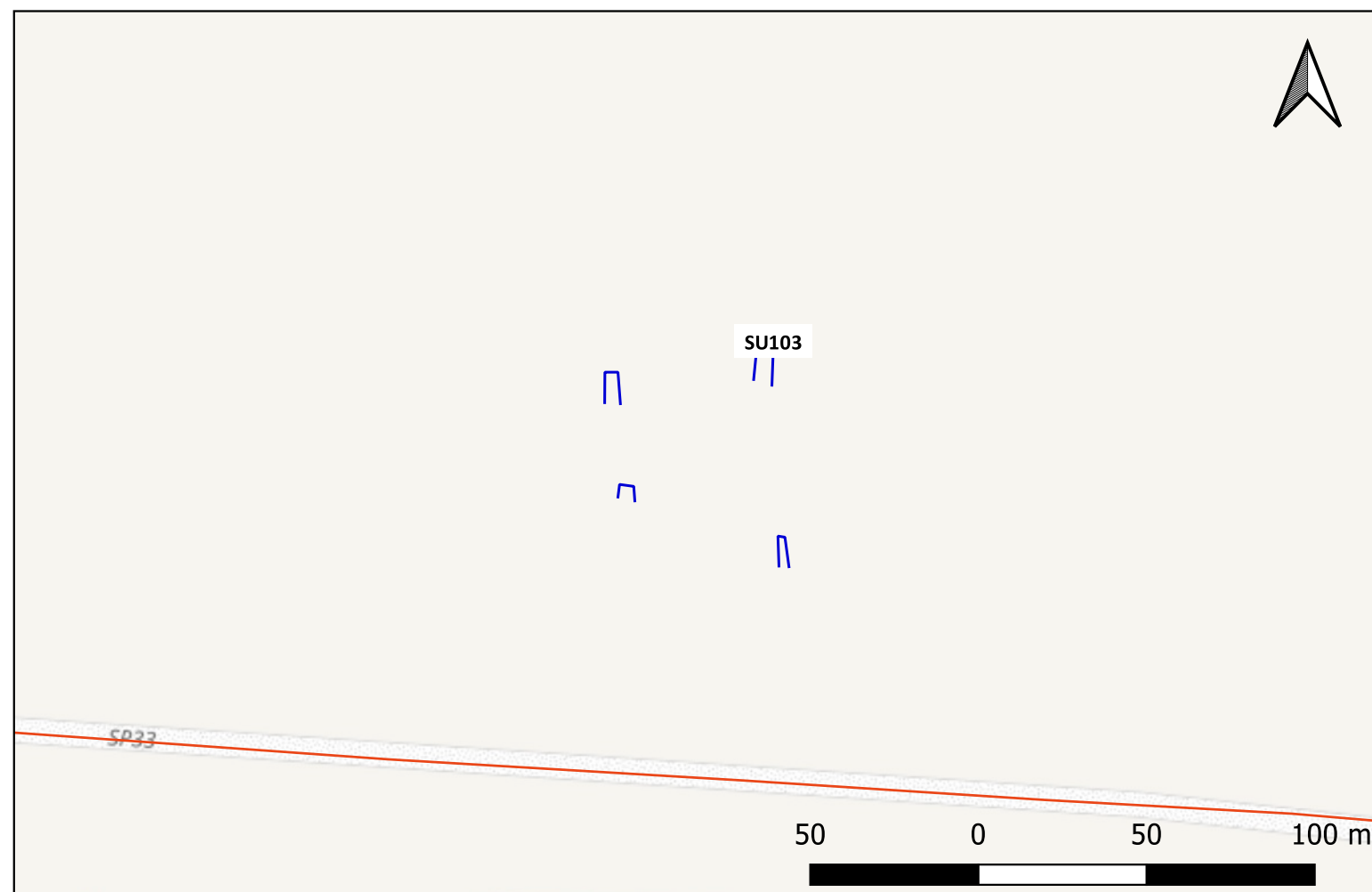
**Distanza dall'opera in progetto:** circa metri 50-100

**Potenziale:** potenziale alto

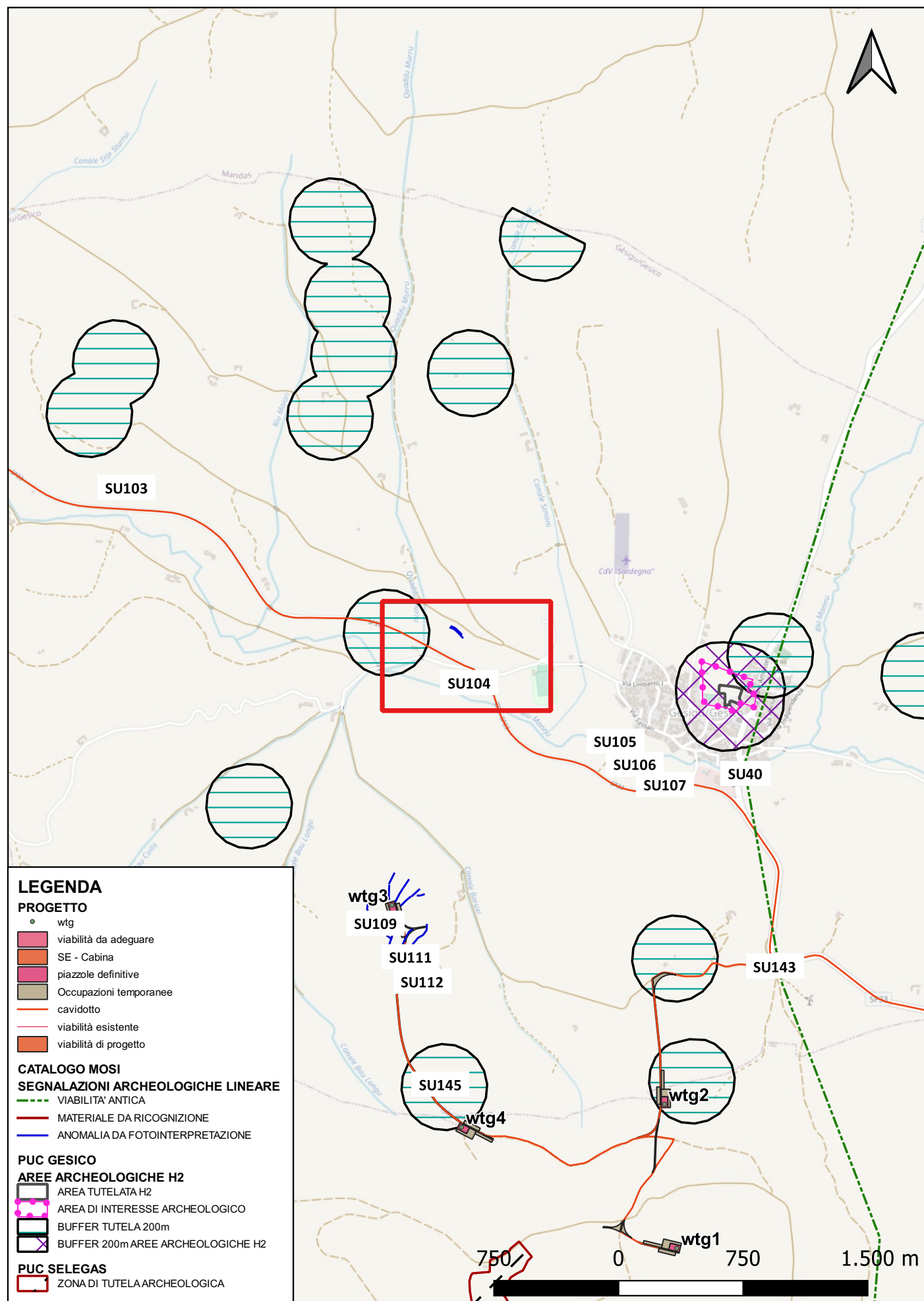
**Rischio relativo:** rischio medio

quattro aree di scavo con evidenze strutturali (Tombe dei giganti di Muttas Nieddas )

Letture aereo e ortofotografica (16/01/2022)



Sito 0000\_104 - SU104 (SABAP-CA\_2022\_00042-NST\_0000\_104)



**Localizzazione:** Gesico (SU) - Su au siegua

**Definizione e cronologia:** anomalia rilevata sul terreno, {}. {non determinabile}.

**Modalità di individuazione:** {fotointerpretazione/foto restituzione}

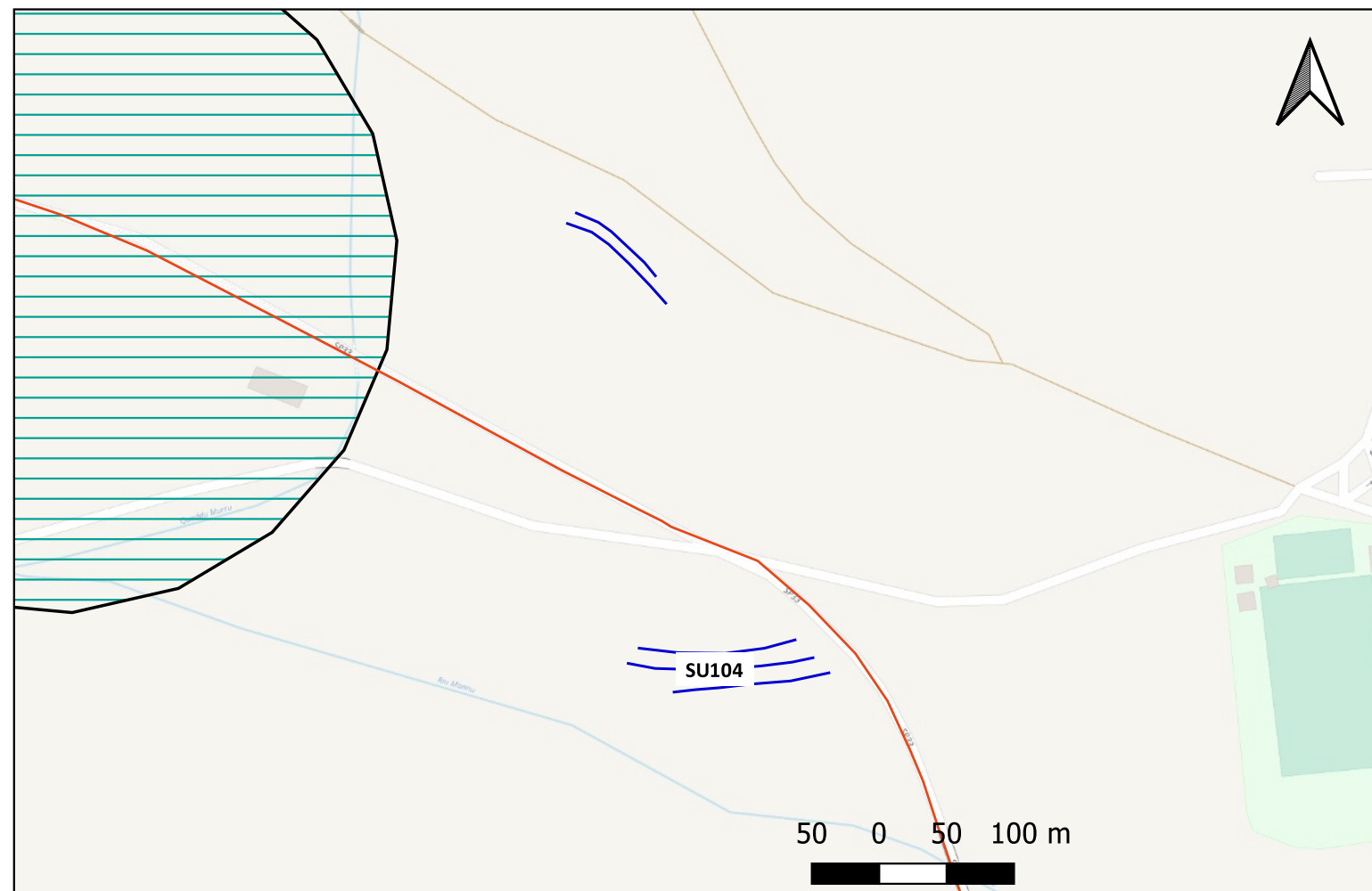
**Distanza dall'opera in progetto:** circa metri 20-50

**Potenziale:** potenziale medio

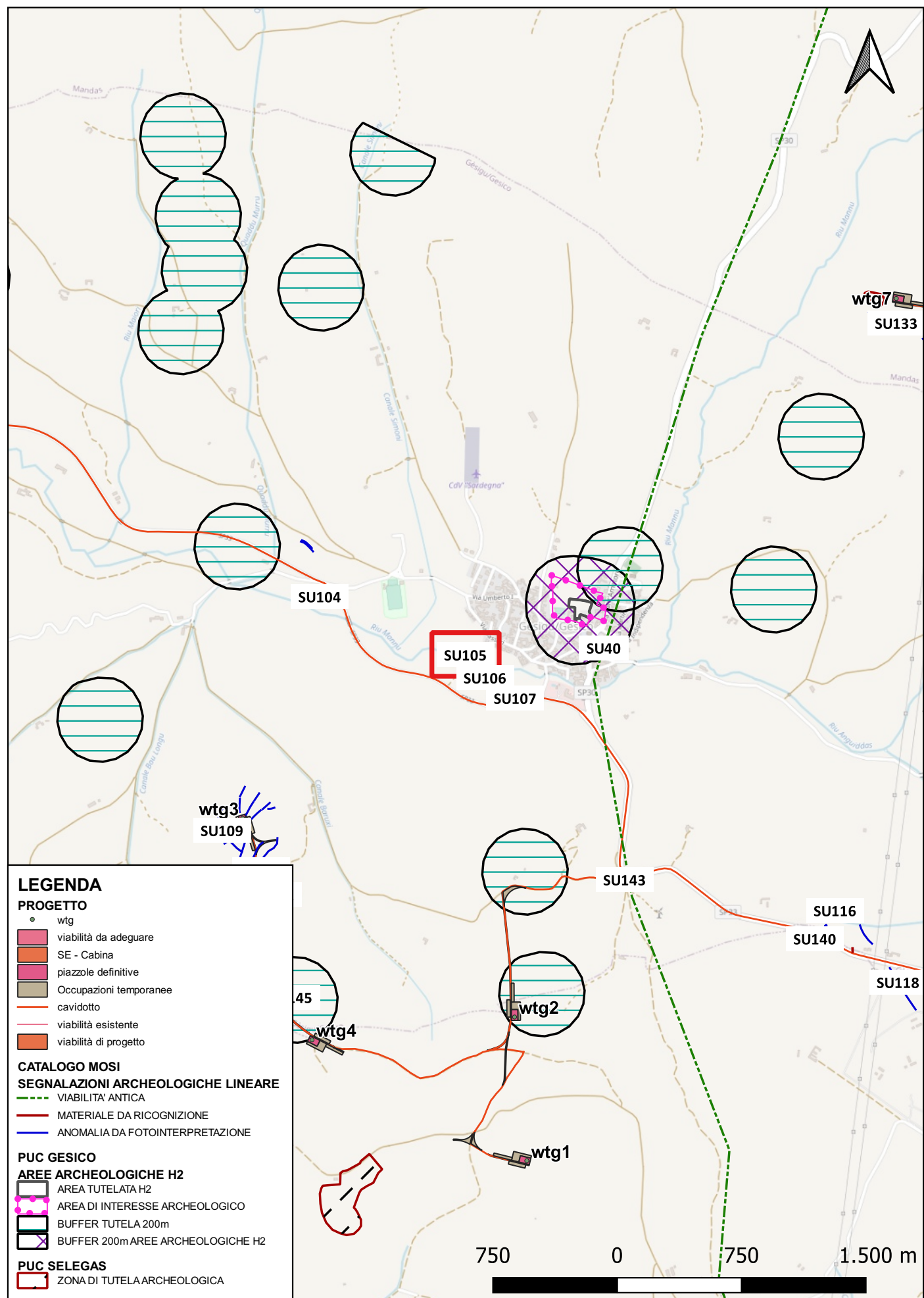
**Rischio relativo:** rischio medio

Due gruppi di anomalie lineari e parallele, con andamento leggermente curvilineo. canalizzazioni, viabilità (?)

Letture aereo e ortofotografica (16/01/2022)



Sito 0000\_105 - SU105 (SABAP-CA\_2022\_00042-NST\_0000\_105)



**Localizzazione:** Gesico (SU) - Cosa Noedda

**Definizione e cronologia:** anomalia rilevata sul terreno, {}. {non determinabile}.

**Modalità di individuazione:** {fotointerpretazione/foto restituzione}

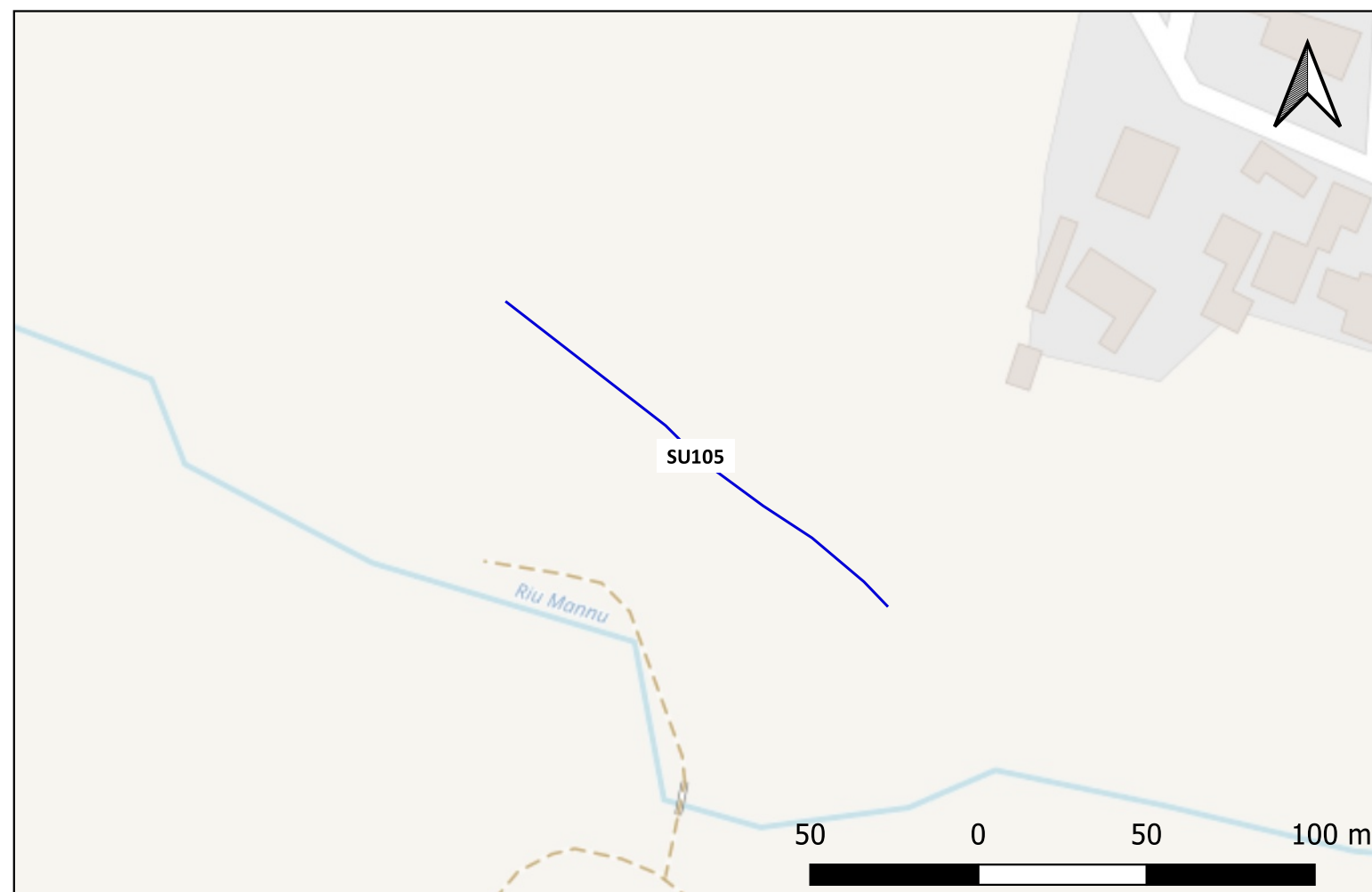
**Distanza dall'opera in progetto:** circa metri 200-500

**Potenziale:** potenziale medio

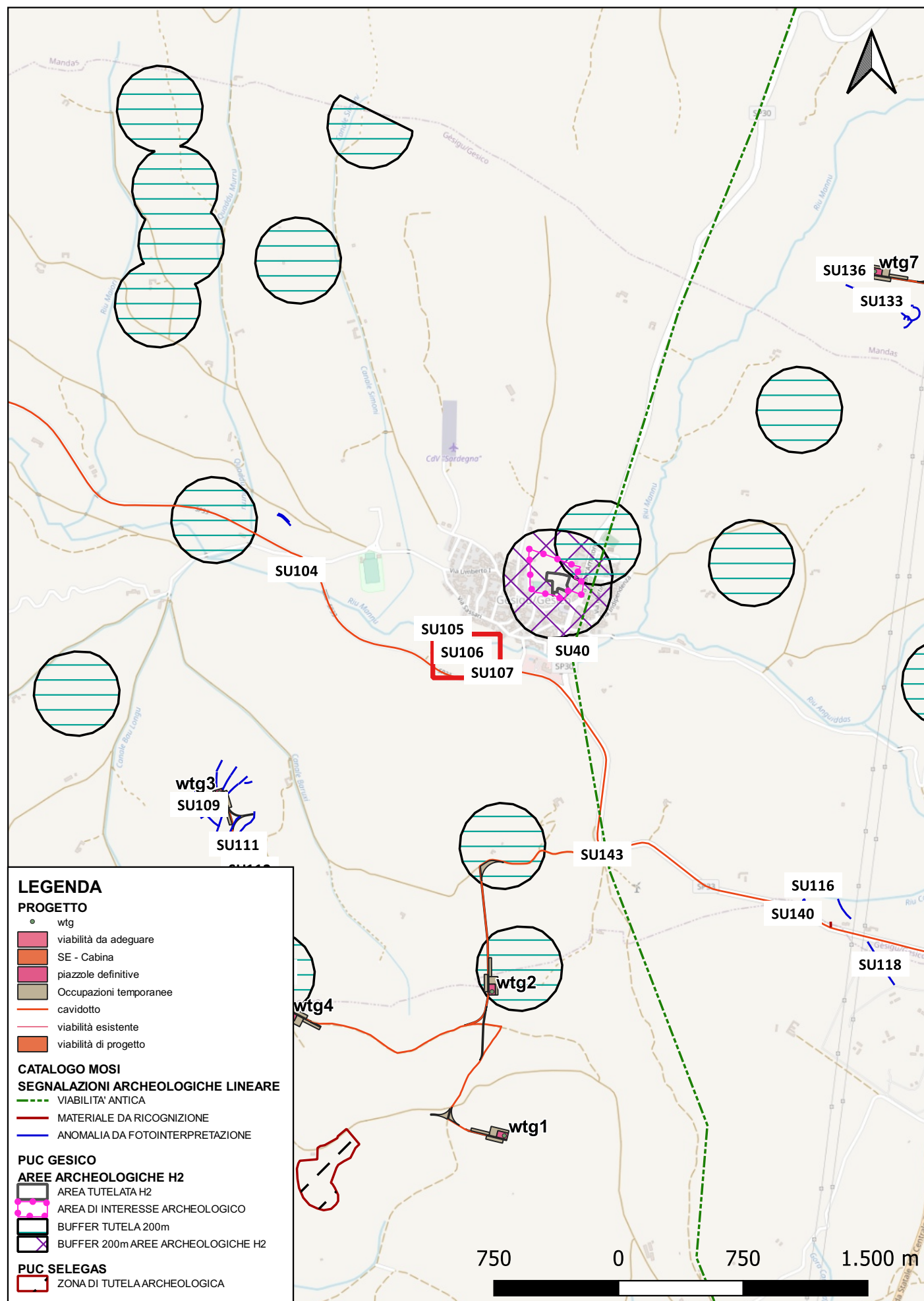
**Rischio relativo:** rischio basso

Elemento lineare con orientamento NO-SE e andamento irregolare. canalizzazioni, viabilità (?)

Letture aereo e ortofotografica (16/01/2022)



Sito 0000\_106 - SU106 (SABAP-CA\_2022\_00042-NST\_0000\_106)



**Localizzazione:** Gesico (SU) - Cosa Noedda

**Definizione e cronologia:** anomalia rilevata sul terreno, {}, {non determinabile}.

**Modalità di individuazione:** {fotointerpretazione/foto restituzione}

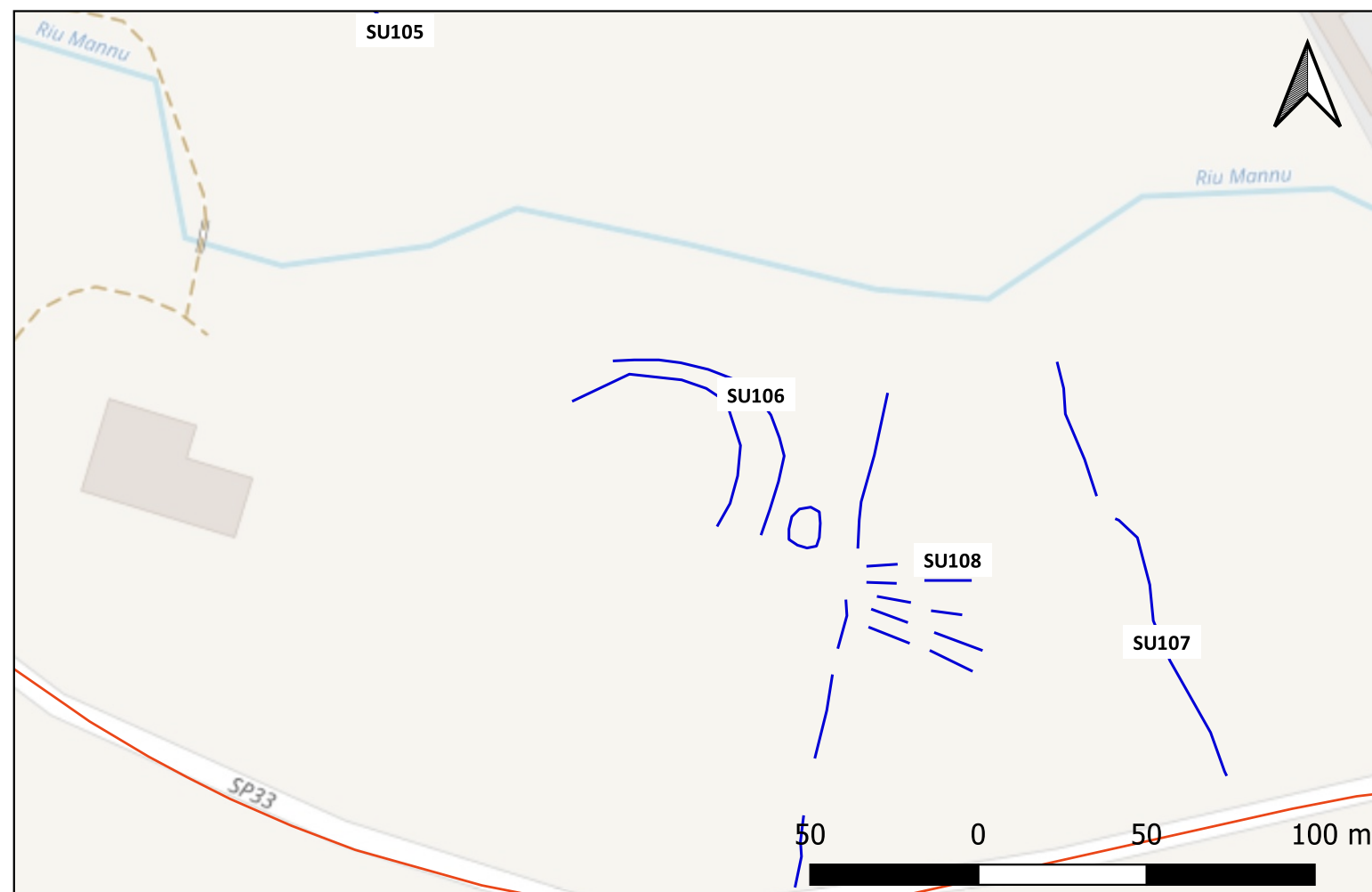
**Distanza dall'opera in progetto:** circa metri 100-200

**Potenziale:** potenziale medio

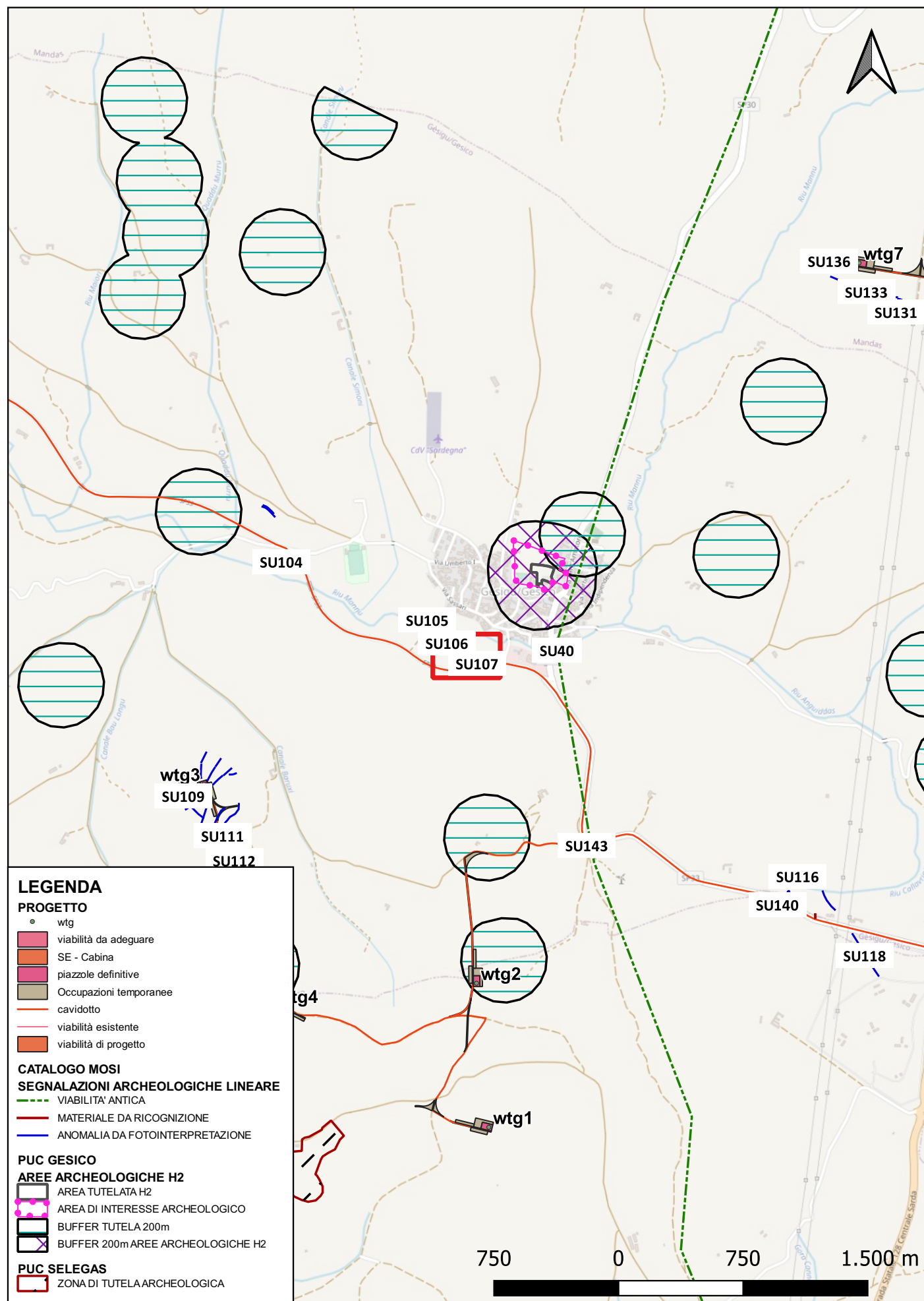
**Rischio relativo:** rischio basso

Doppio elemento lineare con andamento semicircolare affiancati da una piccola area circolare di dimensioni inferiori e diametro di m 6. fossati (?)

Letture aereo e ortofotografica (16/01/2022)



Sito 0000\_107 - SU107 (SABAP-CA\_2022\_00042-NST\_0000\_107)



**Localizzazione:** Gesico (SU) - Cosa Noedda

**Definizione e cronologia:** anomalia rilevata sul terreno, {}. {non determinabile}.

**Modalità di individuazione:** {fotointerpretazione/foto restituzione}

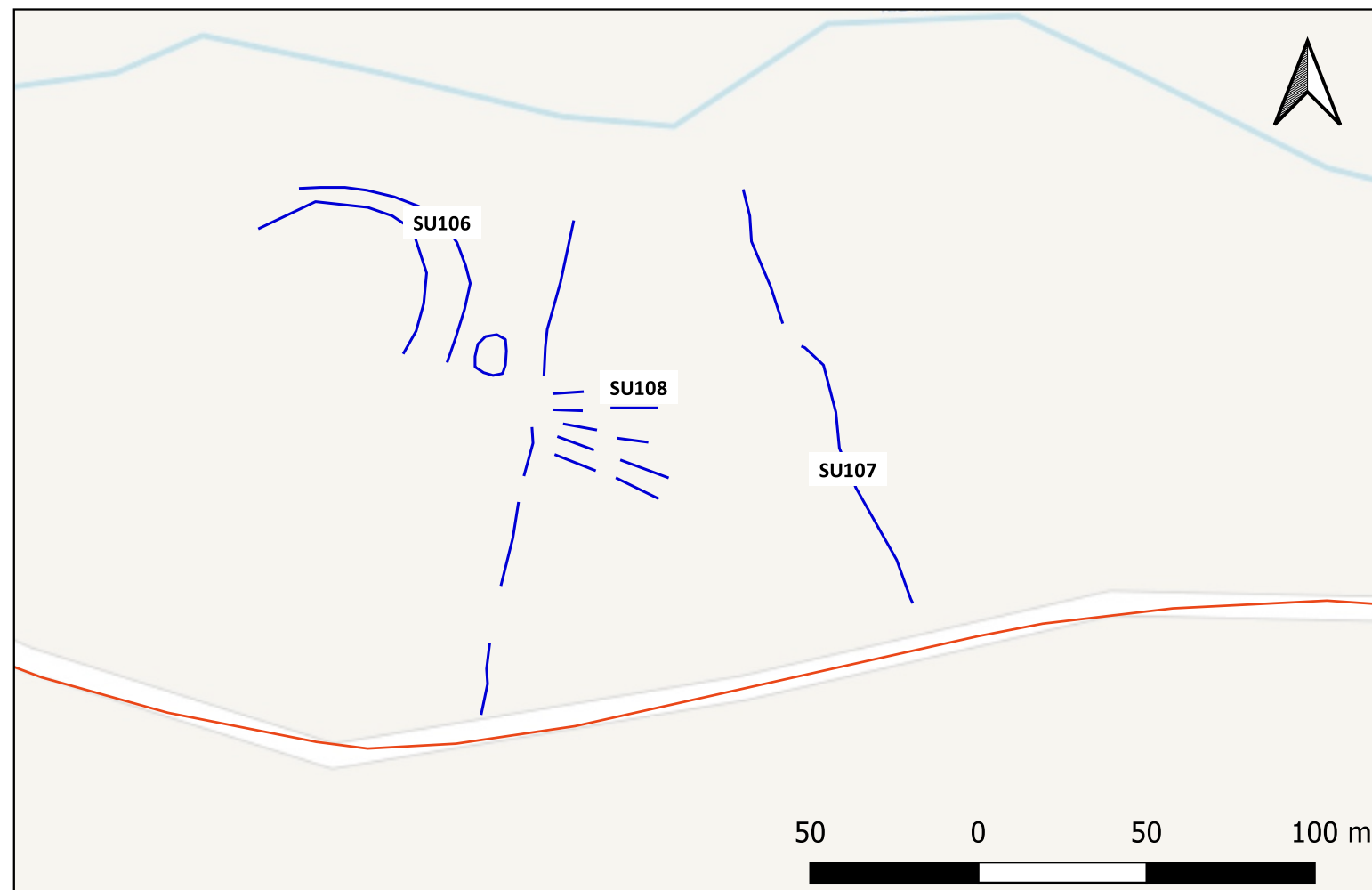
**Distanza dall'opera in progetto:** circa metri 10-20

**Potenziale:** potenziale medio

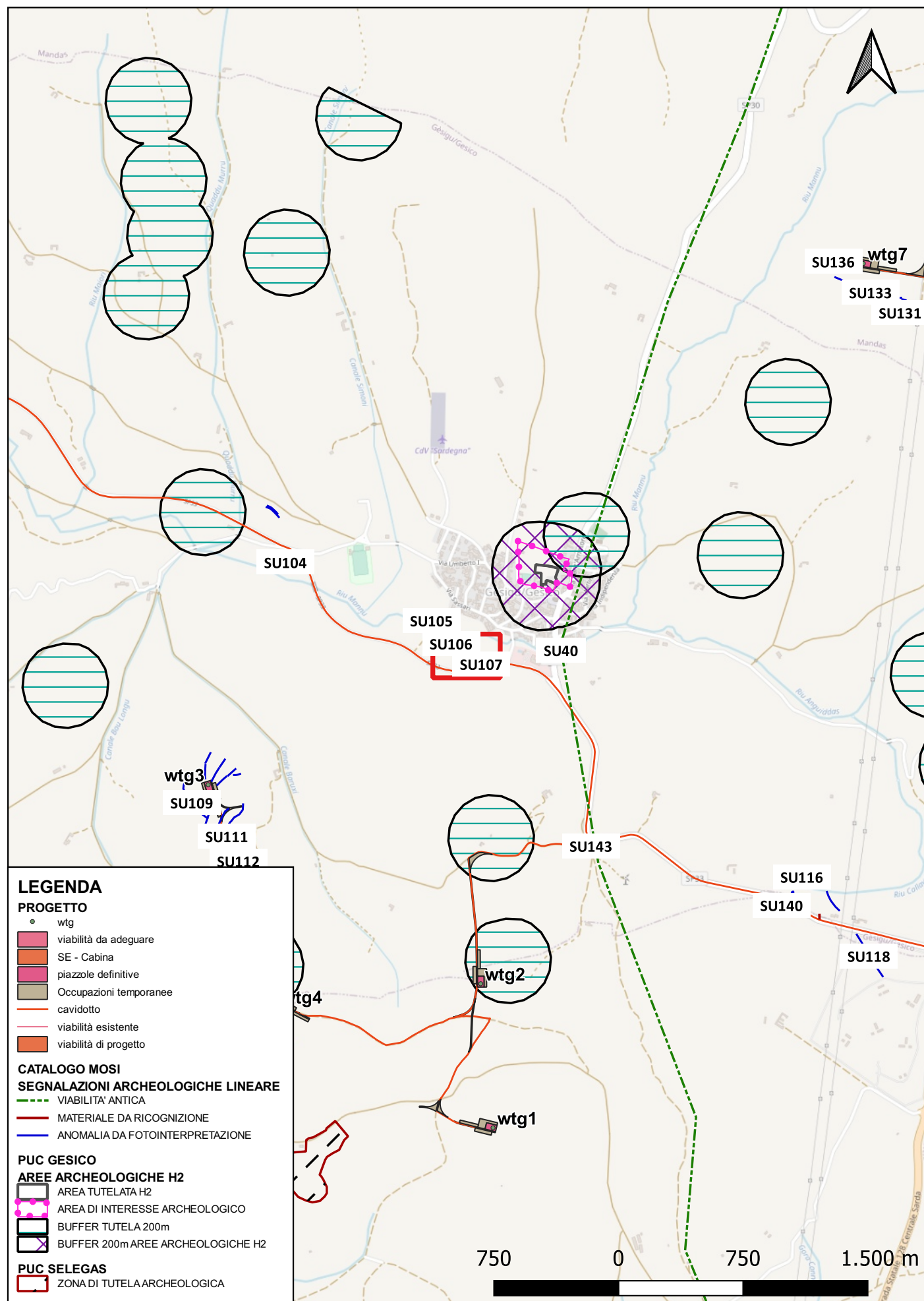
**Rischio relativo:** rischio medio

Serie di segmenti lineari che formano due allineamenti con andamento rettilineo irregolare. limiti, canalizzazioni (?)

Letture aereo e ortofotografica (16/01/2022)



Sito 0000\_108 - SU108 (SABAP-CA\_2022\_00042-NST\_0000\_108)



**Localizzazione:** Gesico (SU) - Cosa Noedda

**Definizione e cronologia:** anomalia rilevata sul terreno, {}. {non determinabile}.

**Modalità di individuazione:** {fotointerpretazione/foto restituzione}

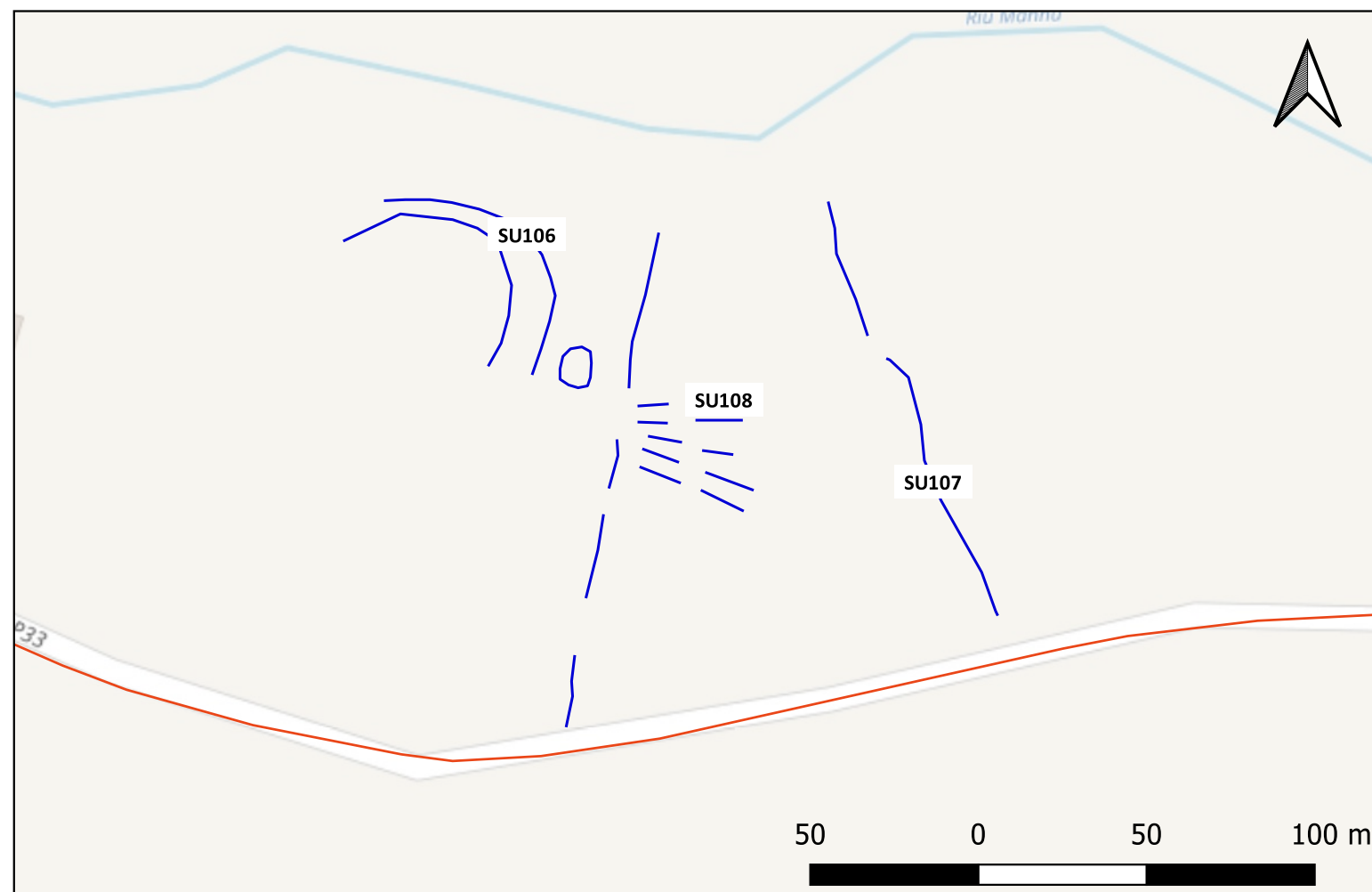
**Distanza dall'opera in progetto:** circa metri 50-100

**Potenziale:** potenziale medio

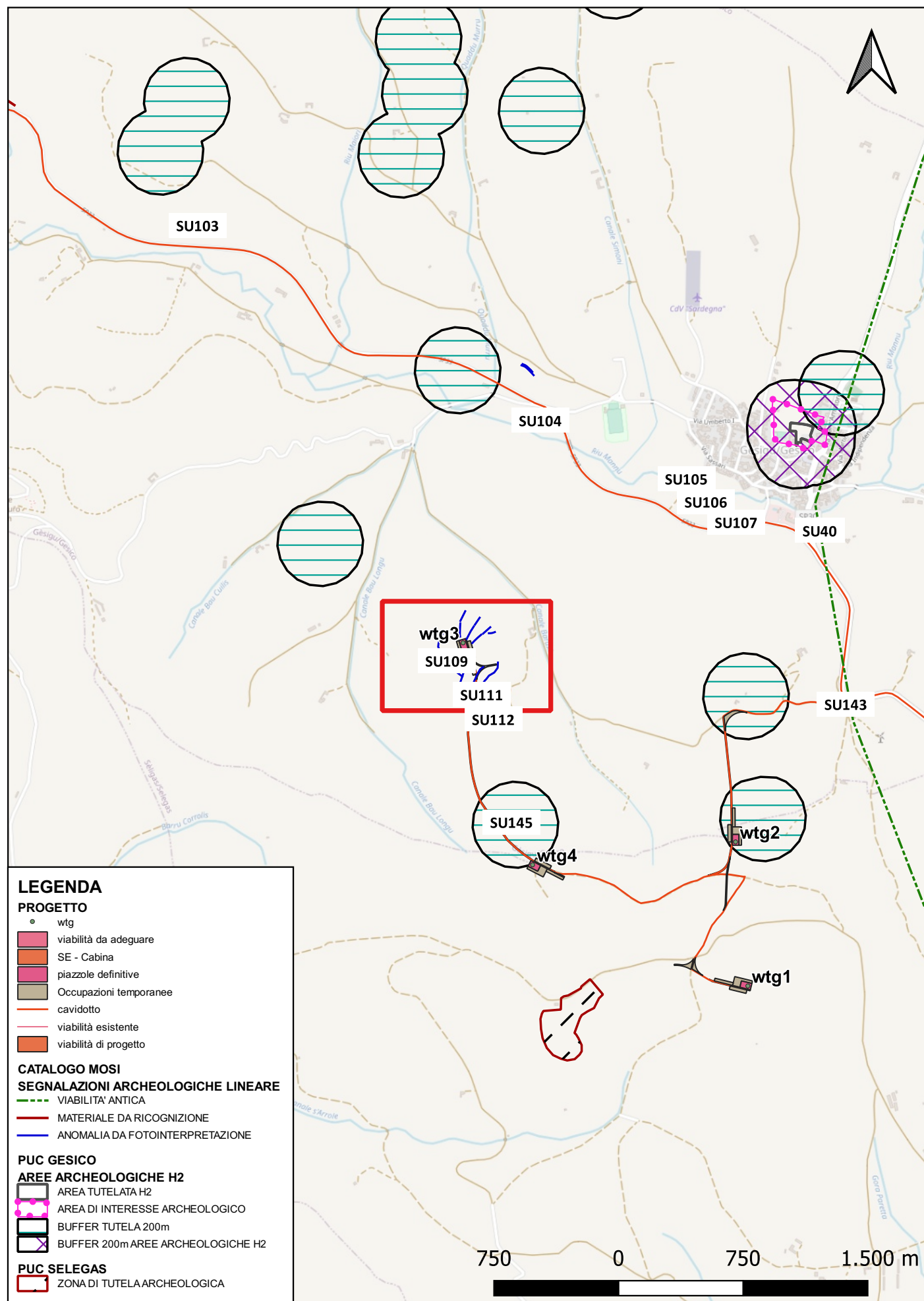
**Rischio relativo:** rischio medio

Serie di segmenti lineari con orientamento radiale, visibili solo nella copertura 2022. limiti, canalizzazioni (?)

Letture aereo e ortofotografica (16/01/2022)



Sito 0000\_109 - SU109 (SABAP-CA\_2022\_00042-NST\_0000\_109)



**Localizzazione:** Gesico (SU) - Genna Furca

**Definizione e cronologia:** anomalia rilevata sul terreno, {}. {non determinabile}.

**Modalità di individuazione:** {fotointerpretazione/foto restituzione}

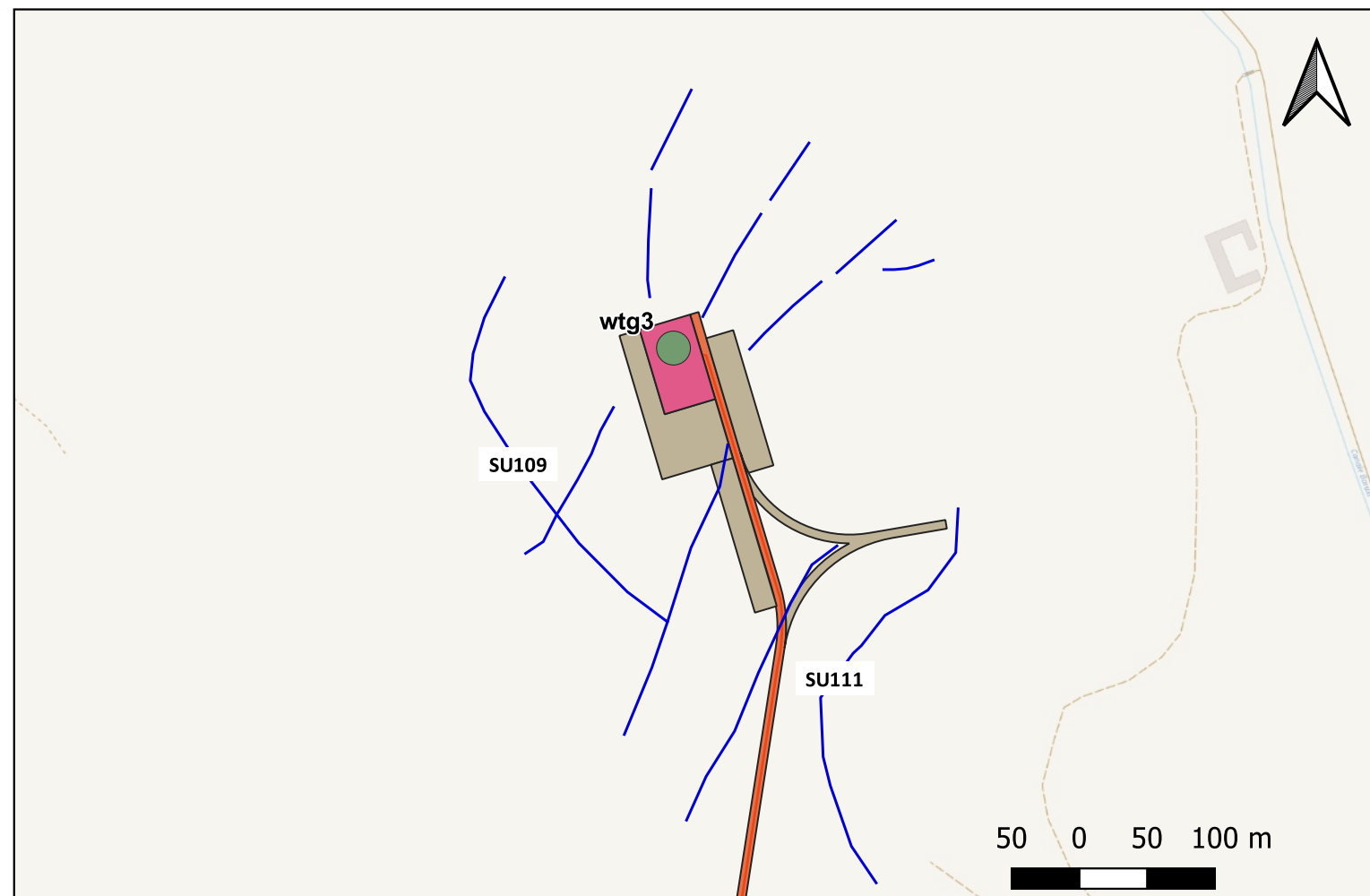
**Distanza dall'opera in progetto:** circa metri 0-10

**Potenziale:** potenziale medio

**Rischio relativo:** rischio medio

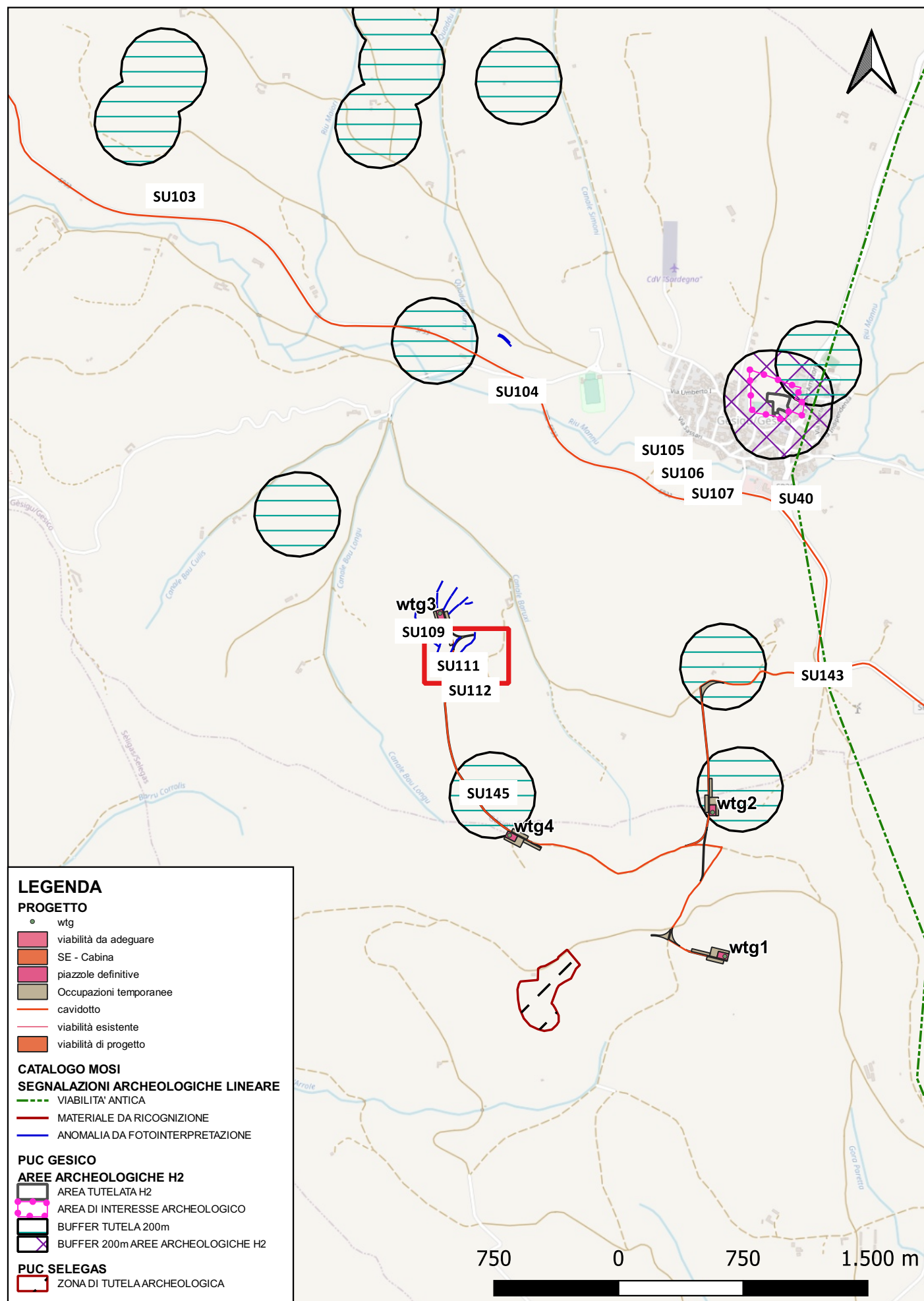
Serie di segmenti lineari con orientamento radiale, canalizzazioni

Letture aereo e ortofotografica (16/01/2022)





Sito 0000\_111 - SU111 (SABAP-CA\_2022\_00042-NST\_0000\_111)



**Localizzazione:** Gesico (SU) - Genna Furca

**Definizione e cronologia:** anomalia rilevata sul terreno, {}. {non determinabile}.

**Modalità di individuazione:** {fotointerpretazione/foto restituzione}

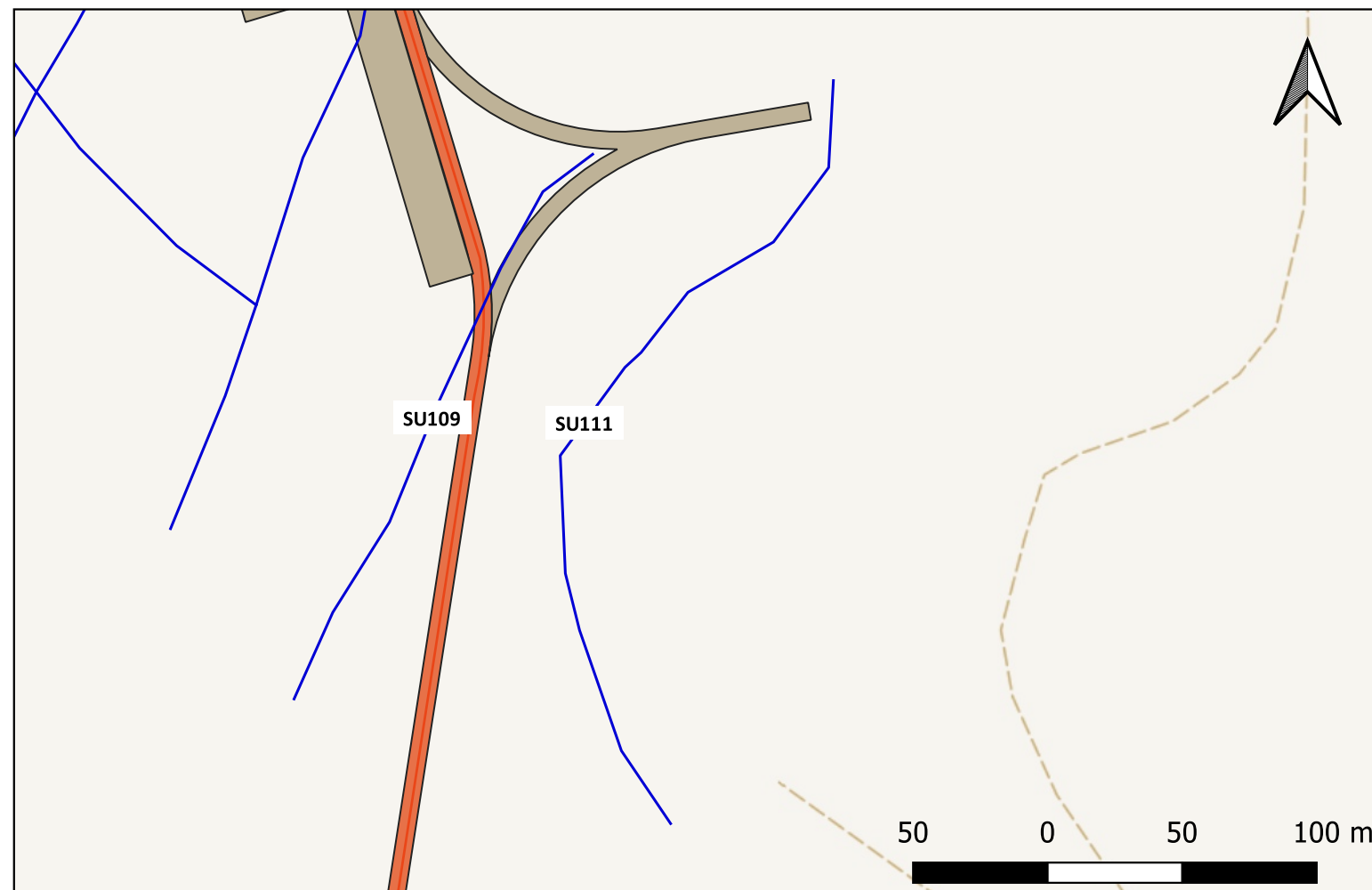
**Distanza dall'opera in progetto:** circa metri 20-50

**Potenziale:** potenziale medio

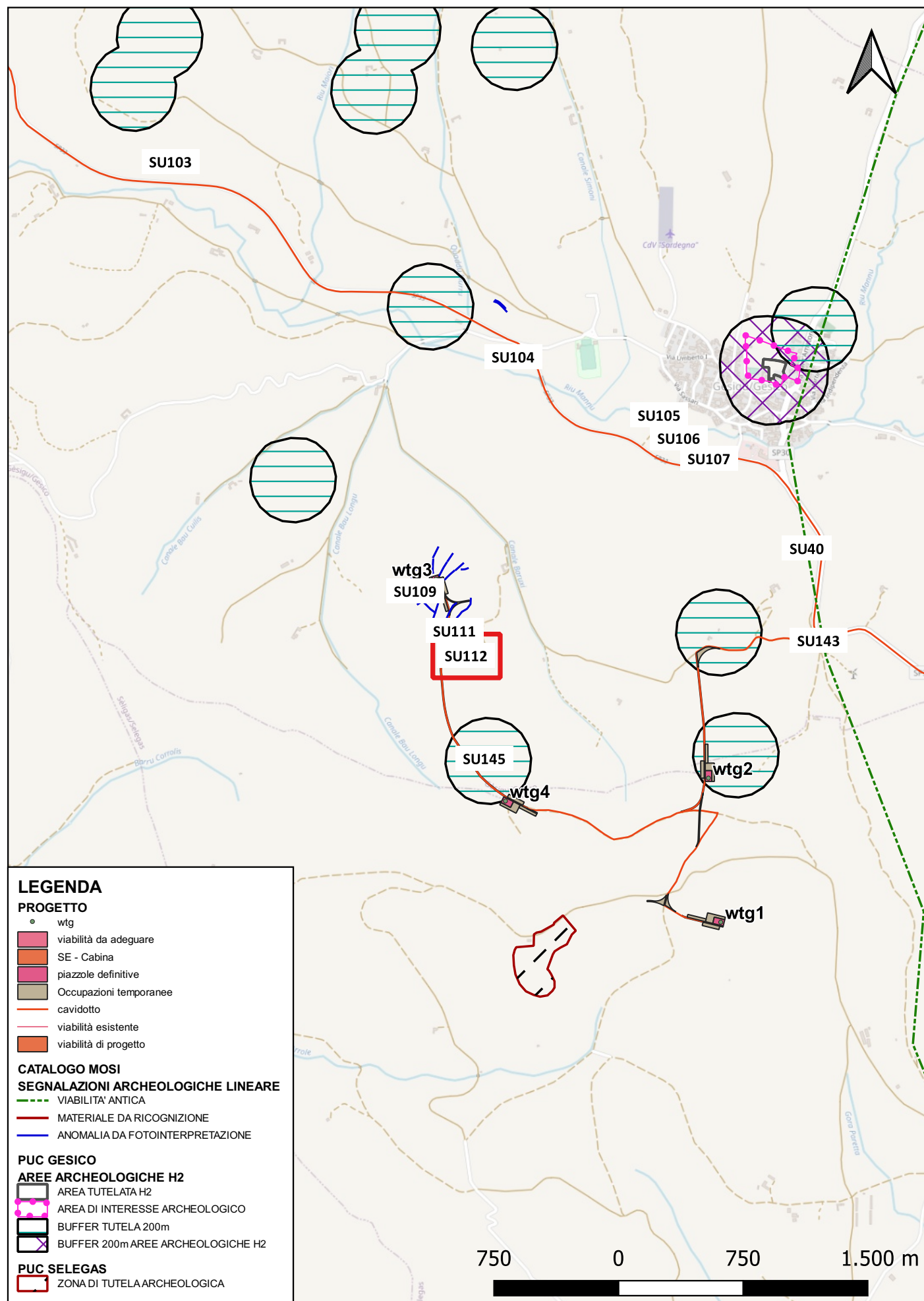
**Rischio relativo:** rischio medio

Segmento lineare con andamento curvilineo che segue l'orografia del suolo; canale, viabilità

Letture aereo e ortofotografica (16/01/2022)



Sito 0000\_112 - SU112 (SABAP-CA\_2022\_00042-NST\_0000\_112)



**Localizzazione:** Gesico (SU) - Genna Furca

**Definizione e cronologia:** anomalia rilevata sul terreno, {}. {non determinabile}.

**Modalità di individuazione:** {fotointerpretazione/foto restituzione}

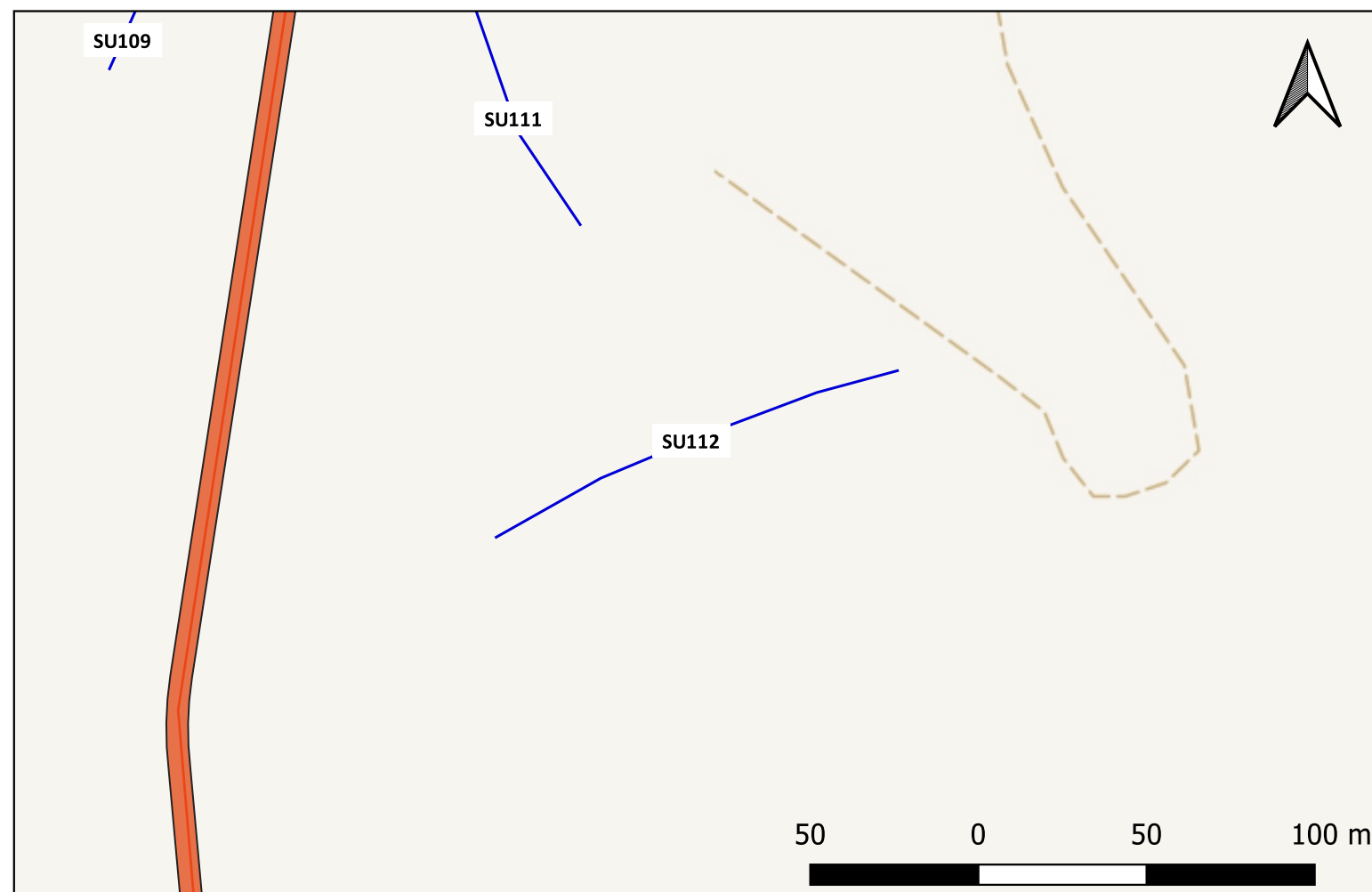
**Distanza dall'opera in progetto:** circa metri 100-200

**Potenziale:** potenziale medio

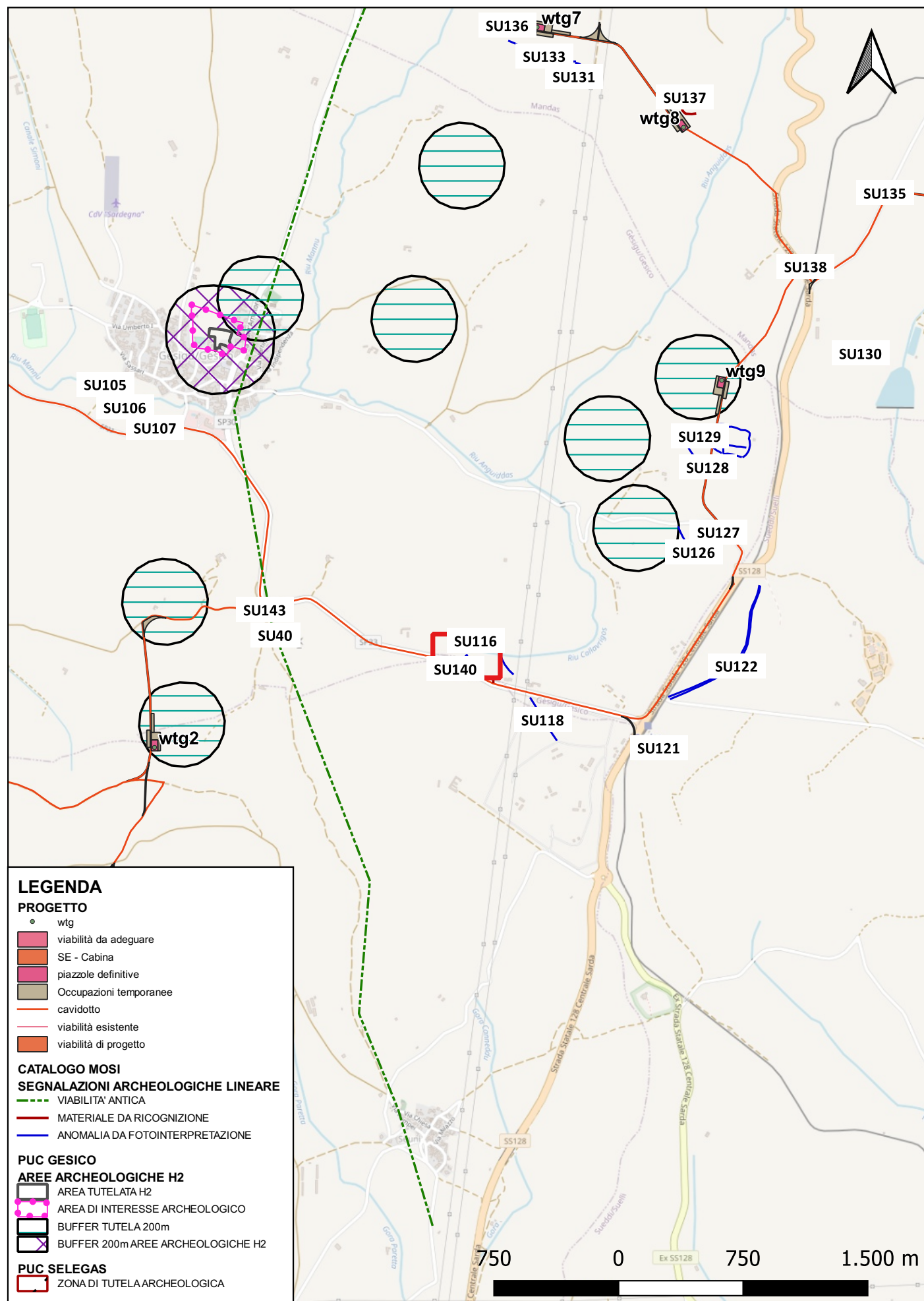
**Rischio relativo:** rischio basso

Segmento lineare con andamento leggermente curvilineo ; canale, viabilità

Letture aereo e ortofotografica (16/01/2022)



Sito 0000\_114 - SU114 (SABAP-CA\_2022\_00042-NST\_0000\_114)



**Localizzazione:** Gesico (SU) - Calavrigus

**Definizione e cronologia:** anomalia rilevata sul terreno, {}, {non determinabile}.

**Modalità di individuazione:** {fotointerpretazione/foto restituzione}

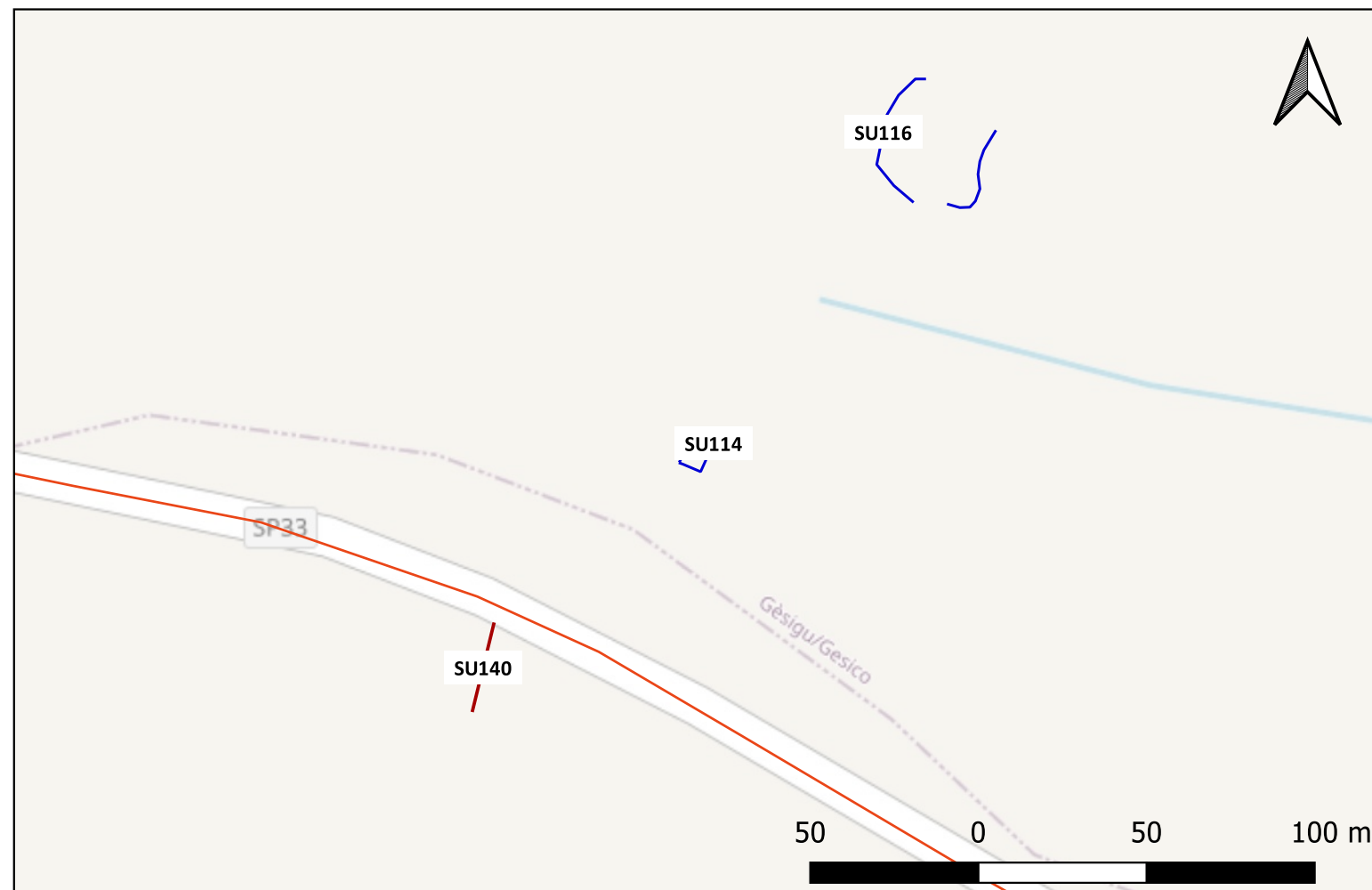
**Distanza dall'opera in progetto:** circa metri 50-100

**Potenziale:** potenziale medio

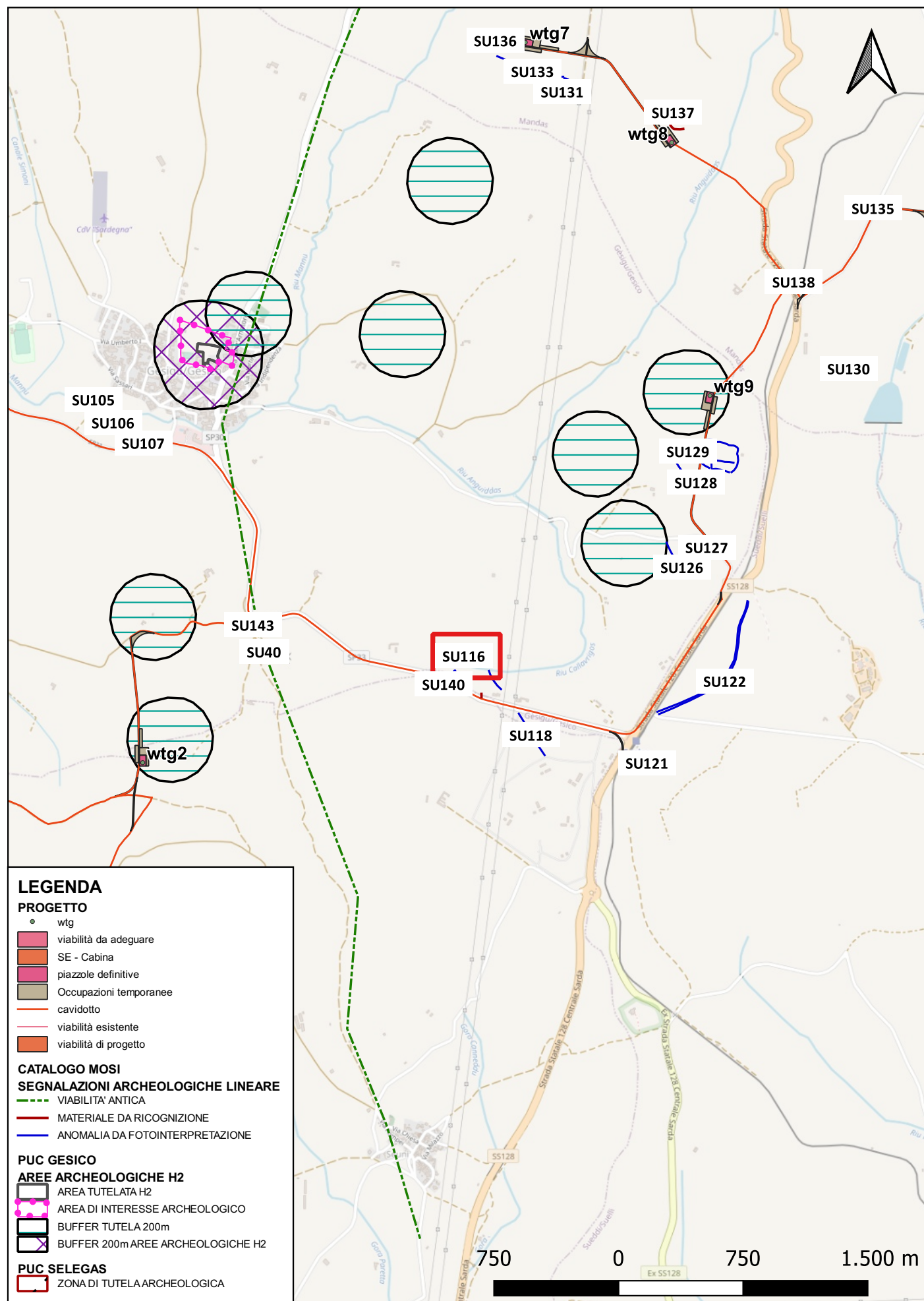
**Rischio relativo:** rischio medio

Struttura, rudere

Letture aereo e ortofotografica (16/01/2022)



Sito 0000\_116 - SU116 (SABAP-CA\_2022\_00042-NST\_0000\_116)



**Localizzazione:** Gesico (SU) - Calavrigus

**Definizione e cronologia:** anomalia rilevata sul terreno, {}, {non determinabile}.

**Modalità di individuazione:** {fotointerpretazione/foto restituzione}

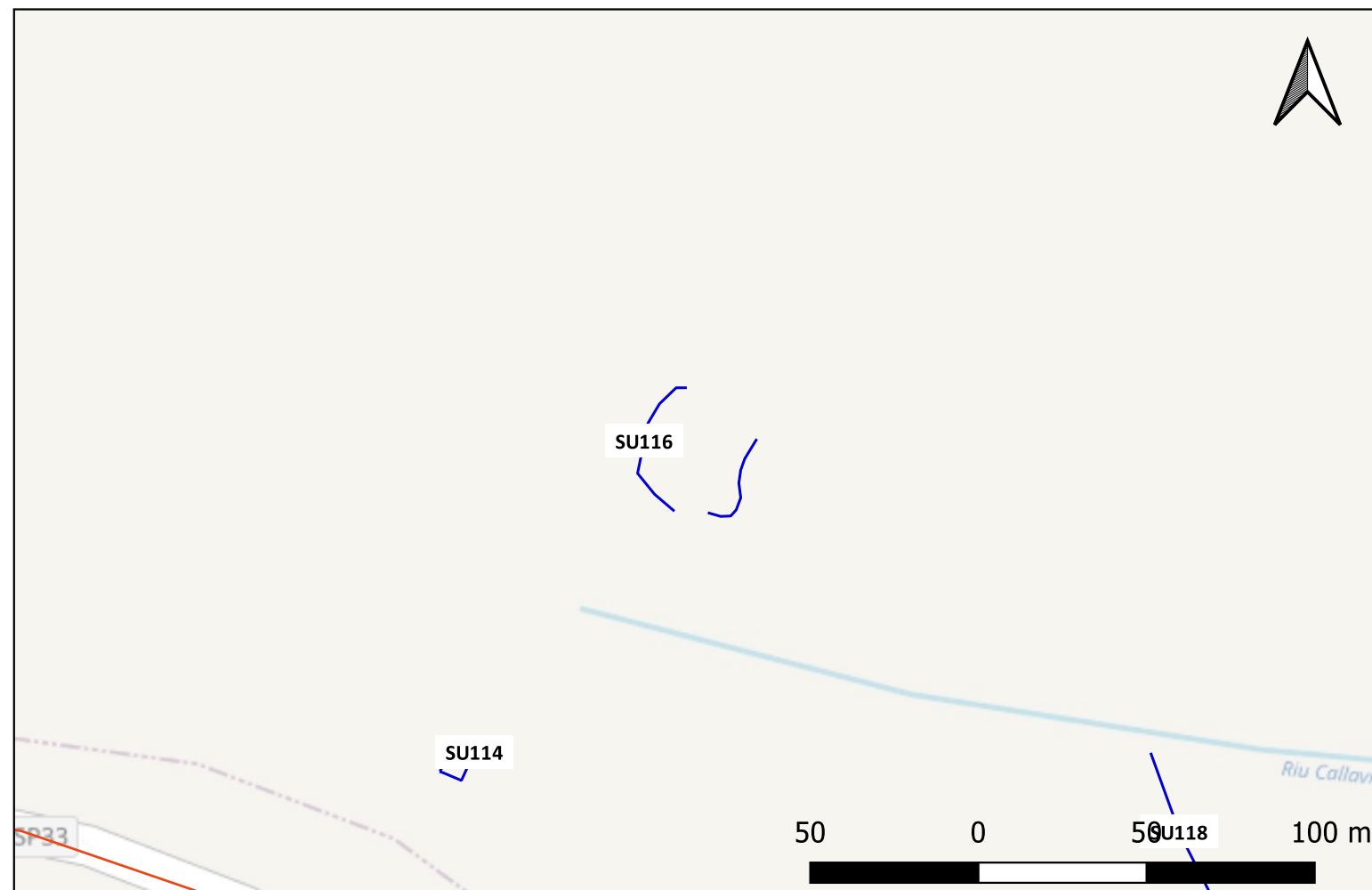
**Distanza dall'opera in progetto:** circa metri 100-200

**Potenziale:** potenziale medio

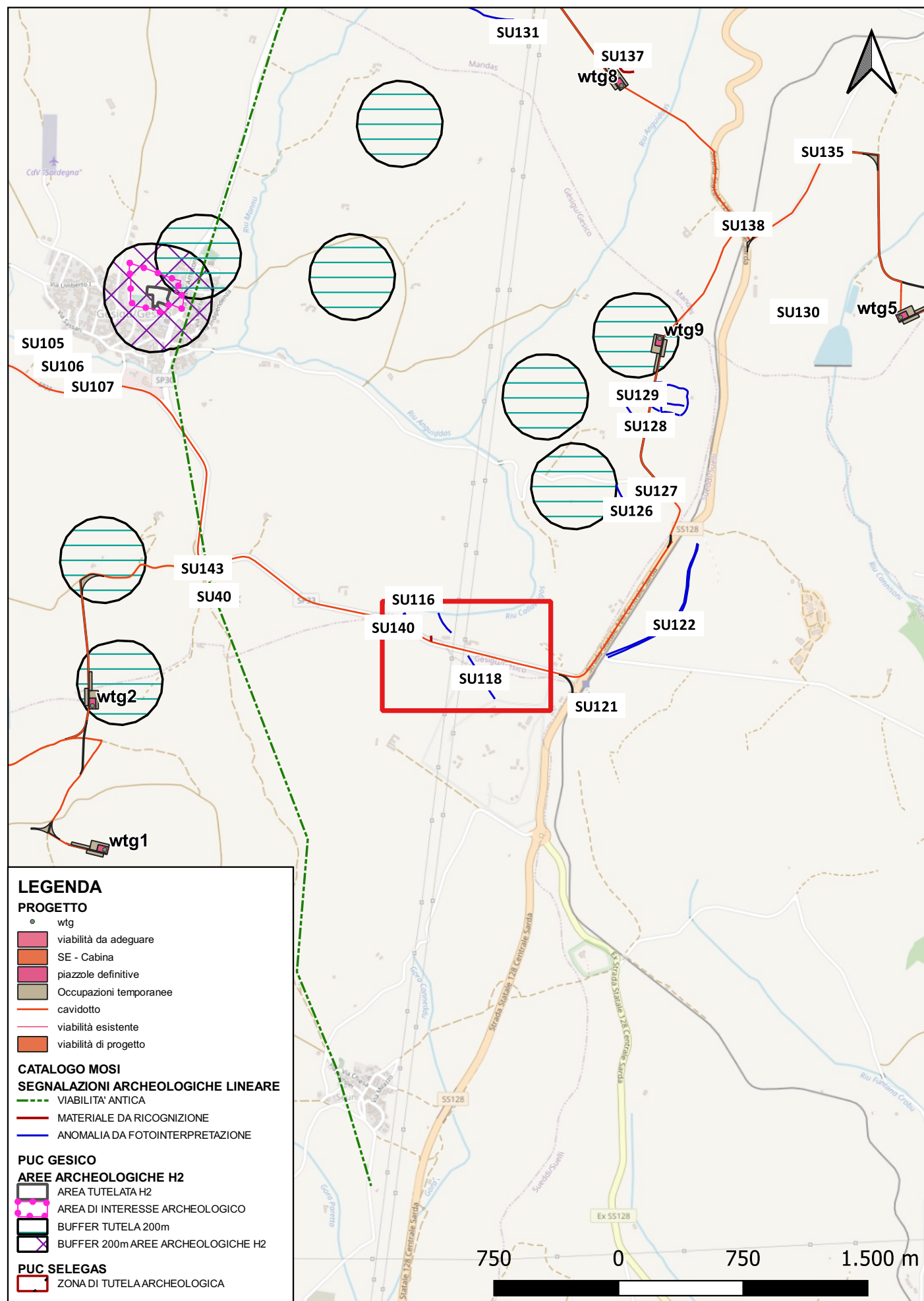
**Rischio relativo:** rischio basso

Due elementi lineari con andamento semicircolare che delimitano la struttura identificata nella scheda SU114; recinto

Letture aereo e ortofotografica (16/01/2022)



Sito 0000\_118 - SU118 (SABAP-CA\_2022\_00042-NST\_0000\_118)



**Localizzazione:** Selegas (SU) - Planu Seuni

**Definizione e cronologia:** anomalia rilevata sul terreno, {}. {non determinabile}.

**Modalità di individuazione:** {fotointerpretazione/foto restituzione}

**Distanza dall'opera in progetto:** circa metri 20-50

**Potenziale:** potenziale medio

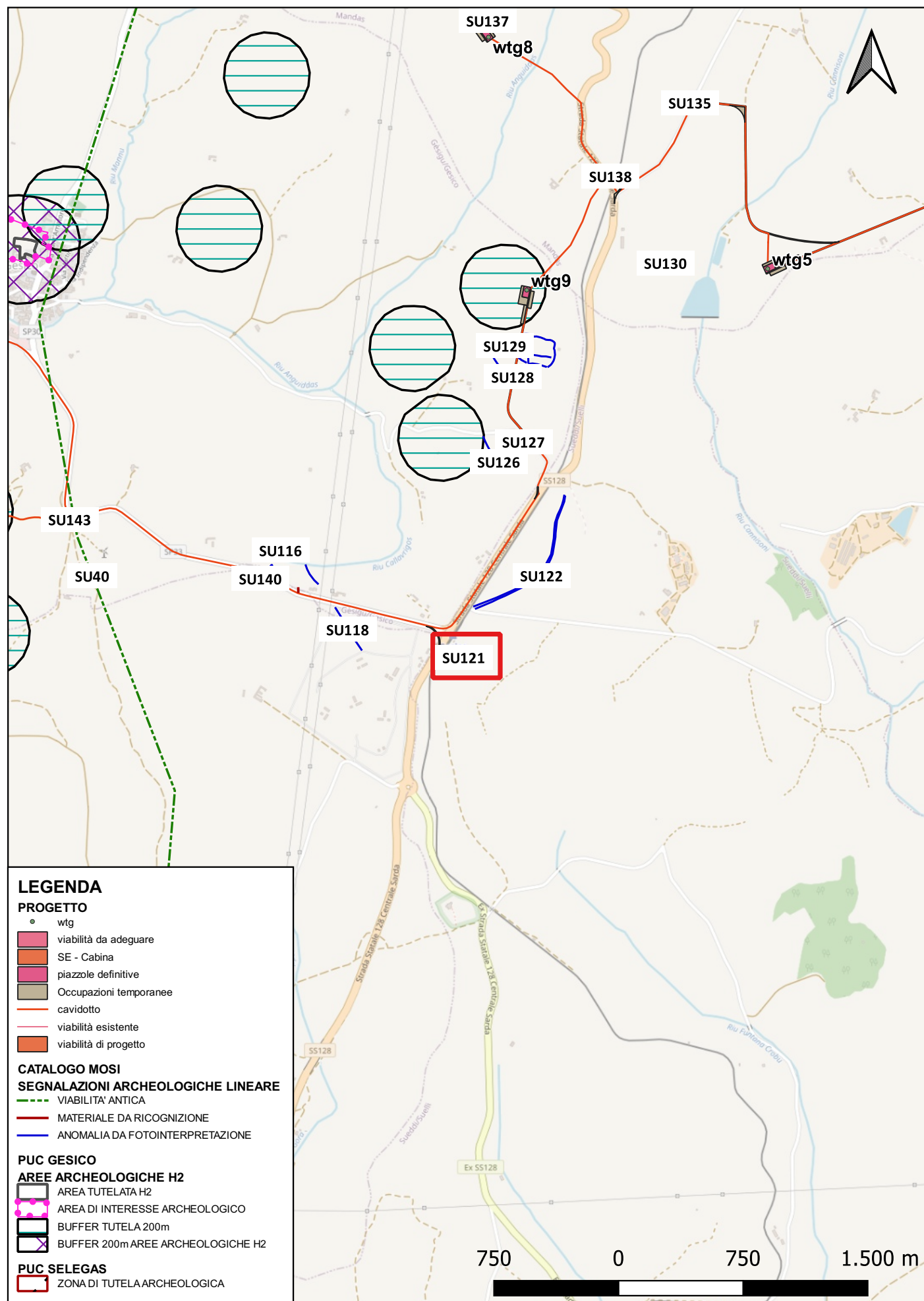
**Rischio relativo:** rischio medio

Due segmenti lineari con andamento irregolare e orientamento NO-SE, viabilità, canale.

Letture aereo e ortofotografica (16/01/2022)



Sito 0000\_121 - SU121 (SABAP-CA\_2022\_00042-NST\_0000\_121)



**Localizzazione:** Suelli (SU) - Sorigina

**Definizione e cronologia:** anomalia rilevata sul terreno, {}. {non determinabile}.

**Modalità di individuazione:** {fotointerpretazione/foto restituzione}

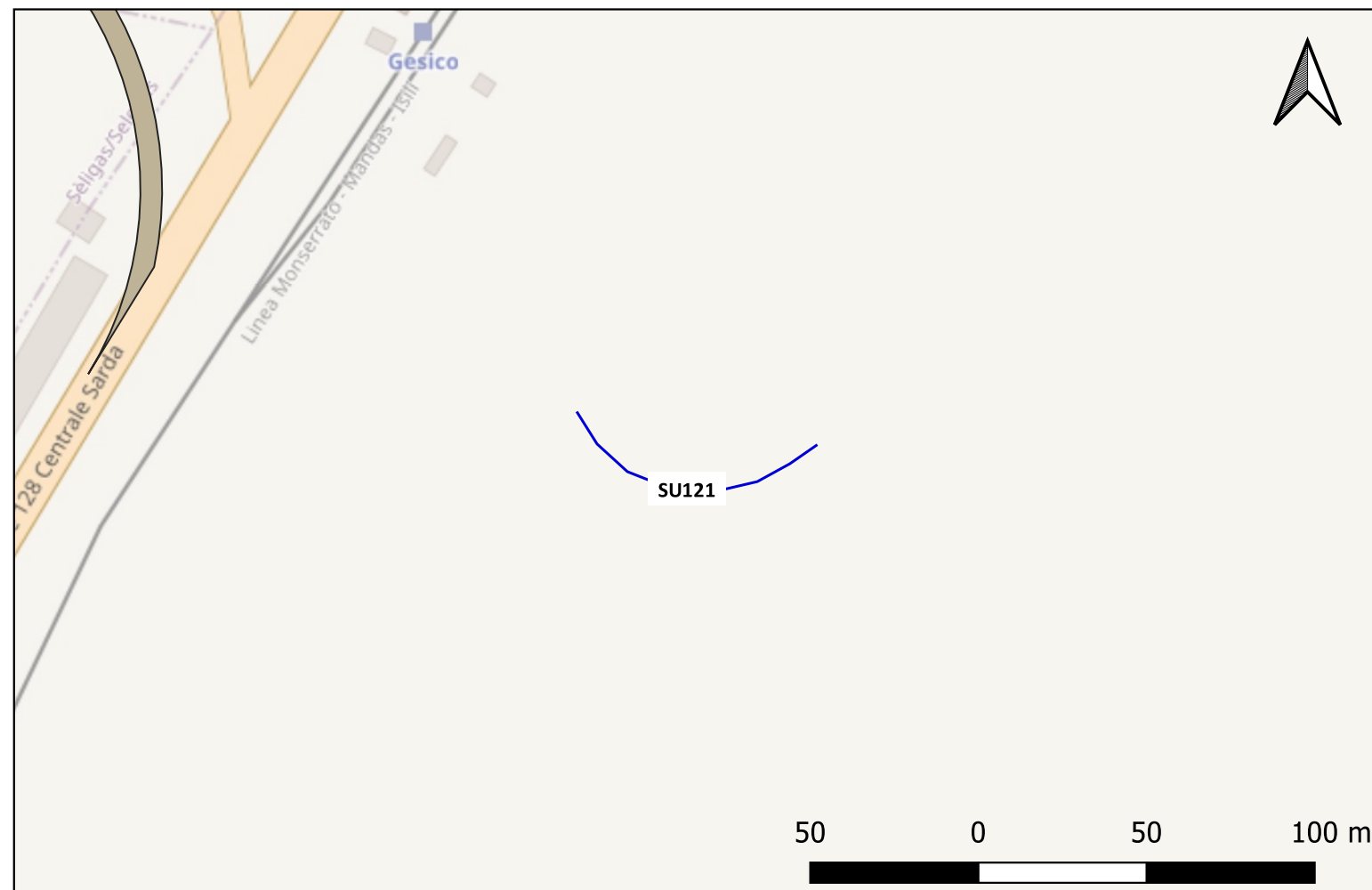
**Distanza dall'opera in progetto:** circa metri 100-200

**Potenziale:** potenziale medio

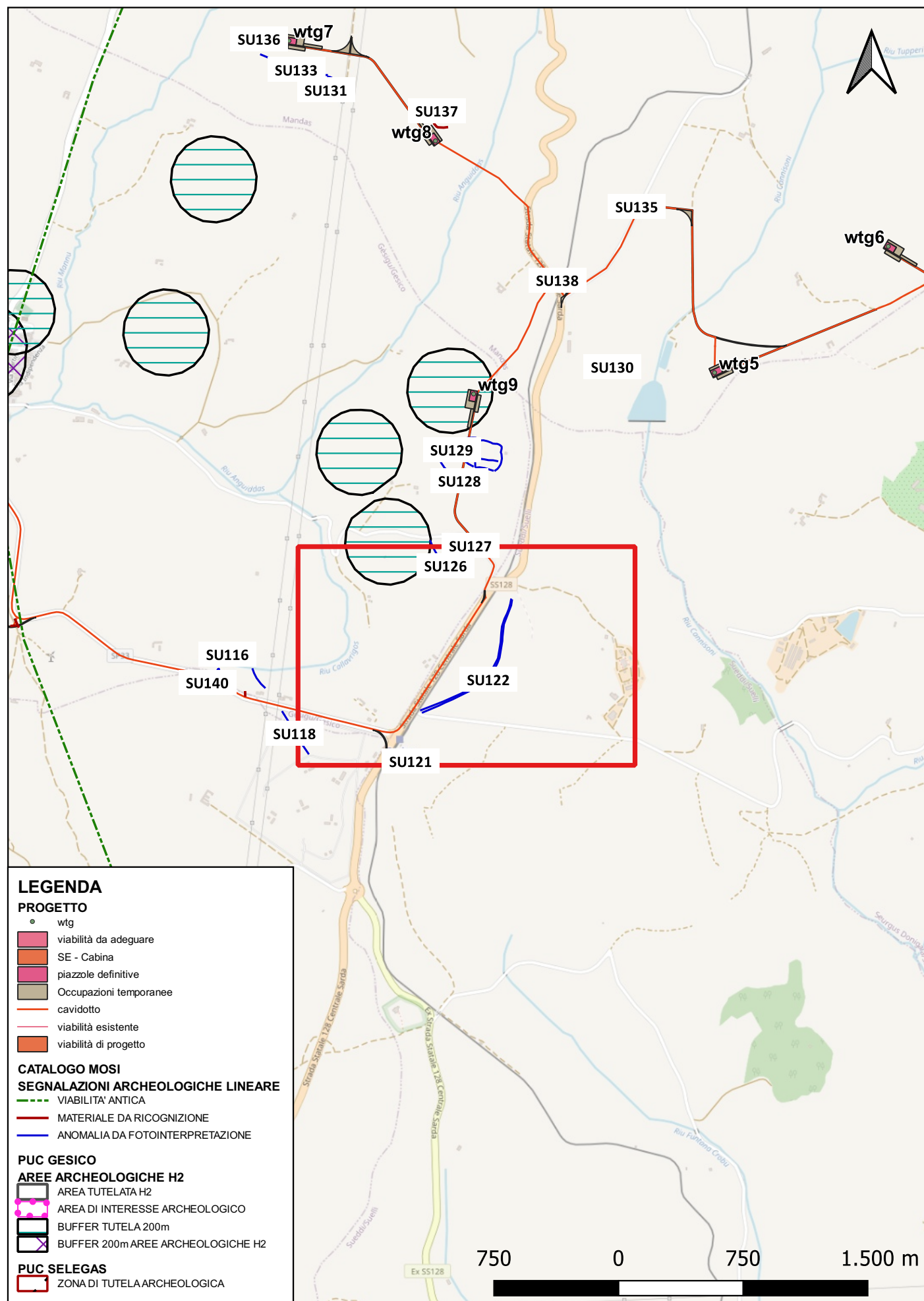
**Rischio relativo:** rischio basso

Segmento lineare e curvilineo composto da un allineamento di pietrame che segue l'andamento dell'area umida della scheda SU120 e circonda/lambisce l'elemento individuato nella scheda SU119 (viabilità, canale )

Lettura aero e ortofotografica (16/01/2022)



Sito 0000\_122 - SU122 (SABAP-CA\_2022\_00042-NST\_0000\_122)



**Localizzazione:** Suelli (SU) - 2006, 2013, 2016

**Definizione e cronologia:** anomalia rilevata sul terreno, {}. {non determinabile}.

**Modalità di individuazione:** {fotointerpretazione/foto restituzione}

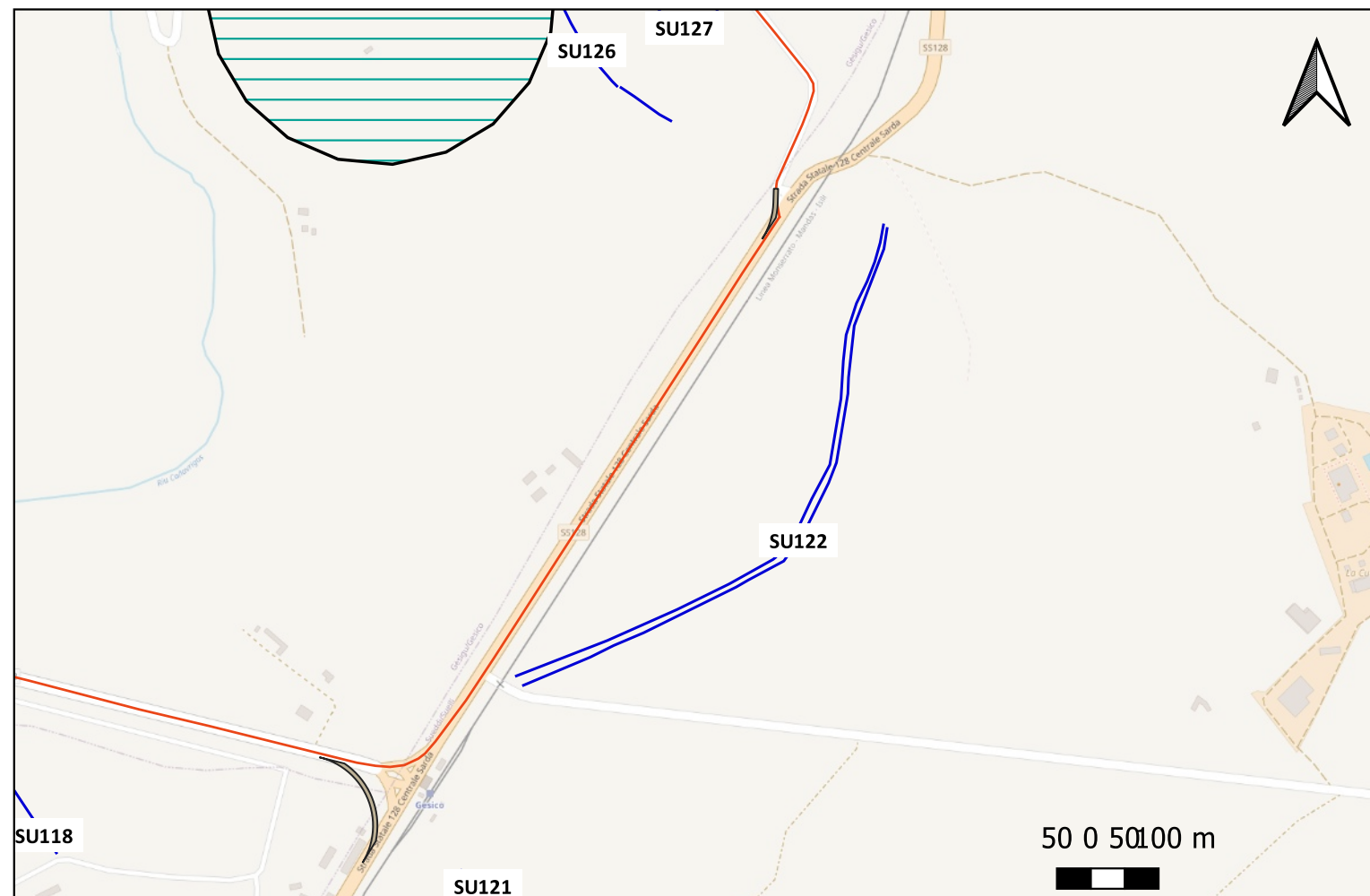
**Distanza dall'opera in progetto:** circa metri 20-50

**Potenziale:** potenziale medio

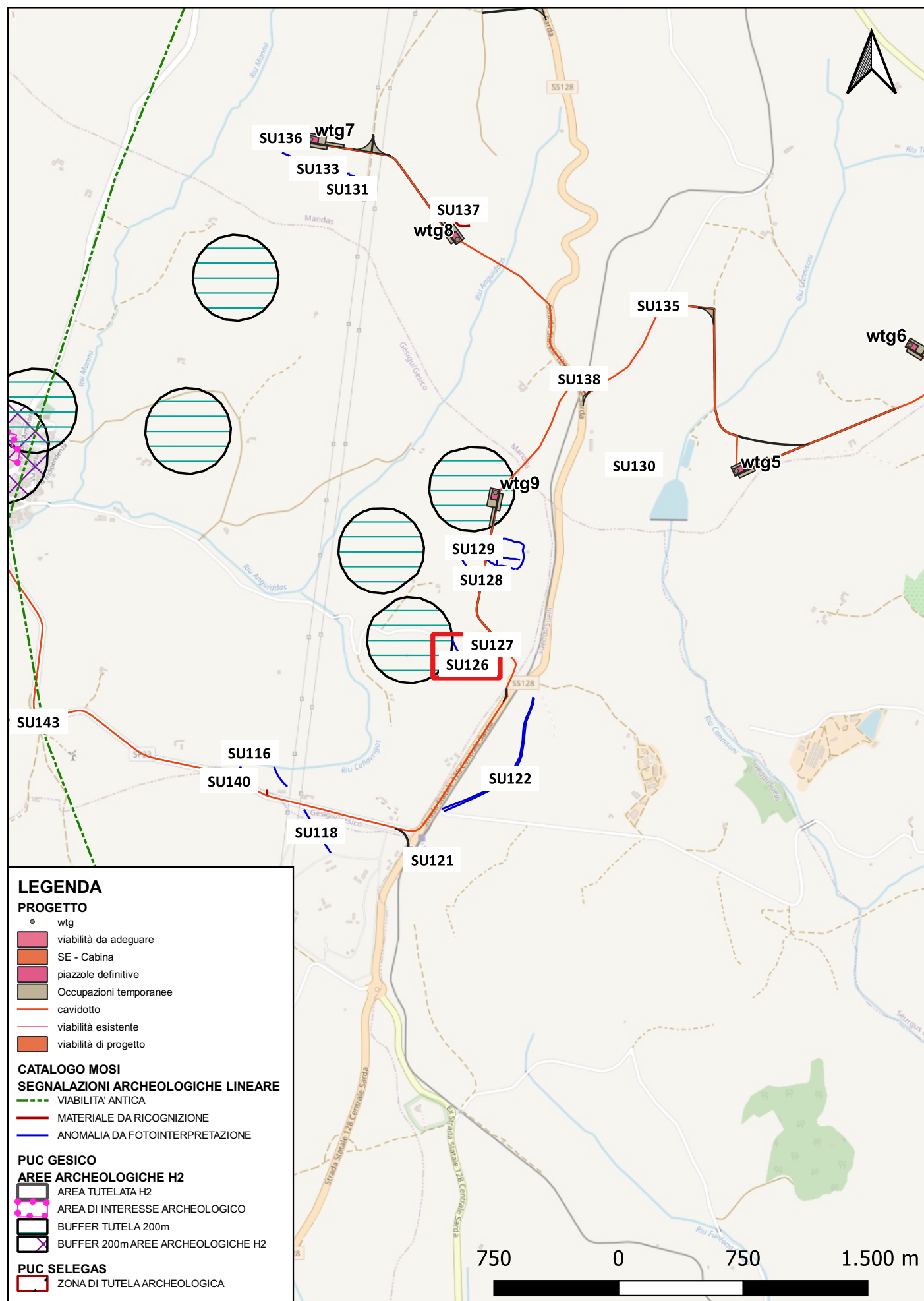
**Rischio relativo:** rischio medio

Doppio segmento parallelo, lineare con andamento curvilineo (viabilità, canale )

Letture aereo e ortofotografica (16/01/2022)



Sito 0000\_126 - SU126 (SABAP-CA\_2022\_00042-NST\_0000\_126)



**Localizzazione:** Gesico (SU) - Planu Senis

**Definizione e cronologia:** anomalia rilevata sul terreno, {}. {non determinabile}.

**Modalità di individuazione:** {fotointerpretazione/foto restituzione}

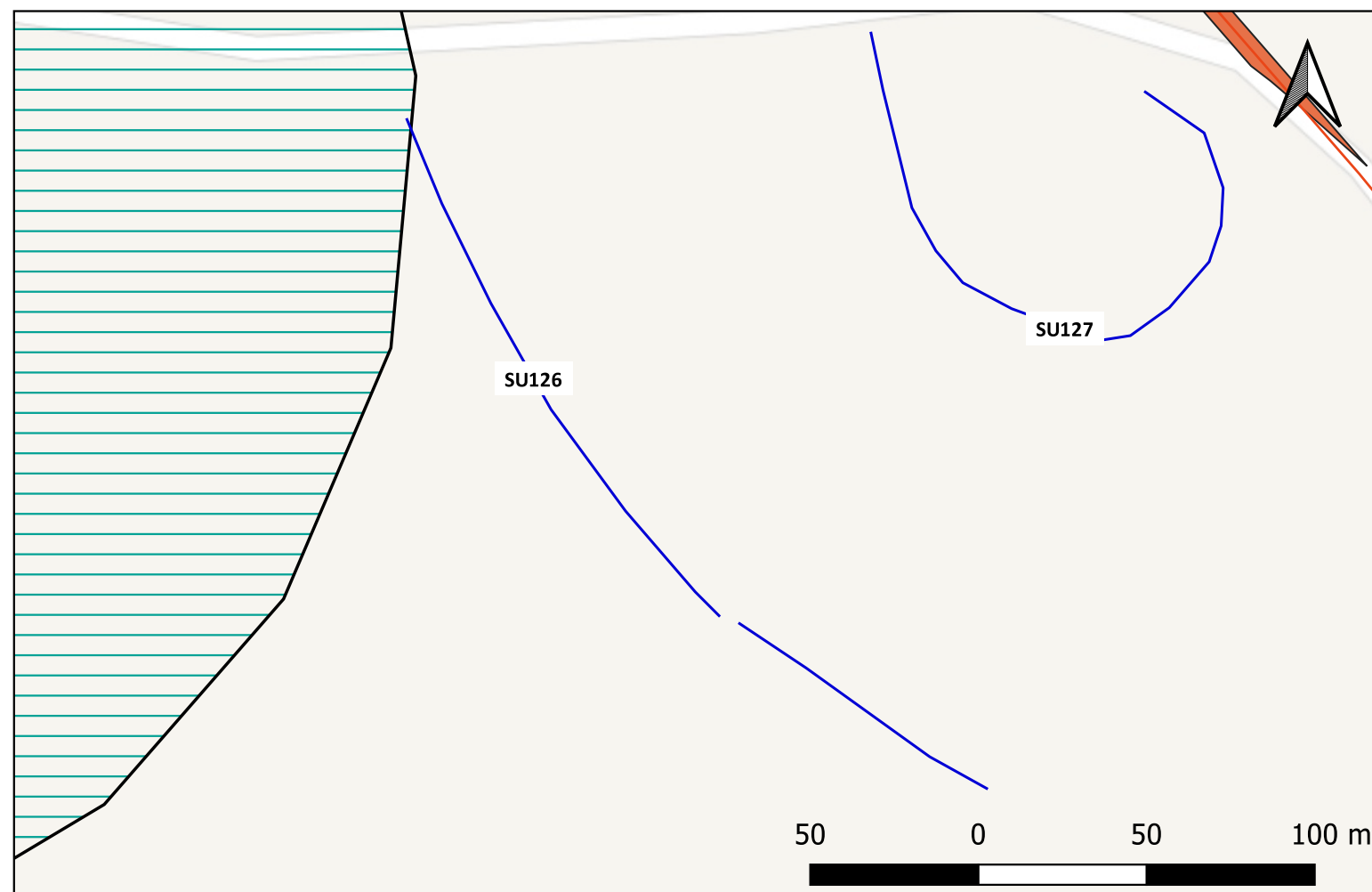
**Distanza dall'opera in progetto:** circa metri 200-500

**Potenziale:** potenziale medio

**Rischio relativo:** rischio basso

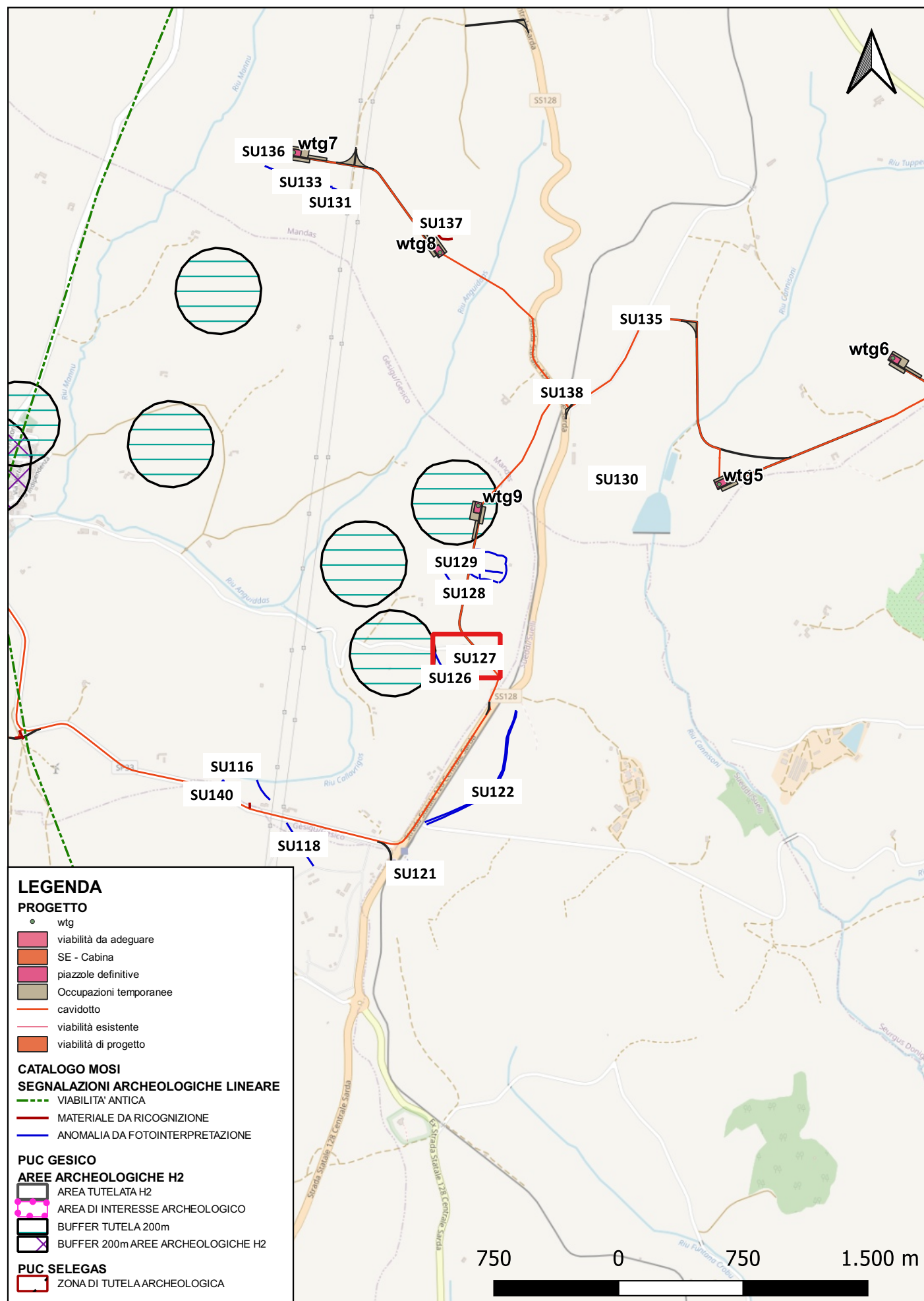
Due segmenti consecutivi lineari con andamento leggermente curvilineo. canale, limite, viabilità (?)

Letture aereo e ortofotografica (16/01/2022)





Sito 0000\_127 - SU127 (SABAP-CA\_2022\_00042-NST\_0000\_127)



**Localizzazione:** Gesico (SU) - Planu Senis

**Definizione e cronologia:** anomalia rilevata sul terreno, {}. {non determinabile}.

**Modalità di individuazione:** {fotointerpretazione/foto restituzione}

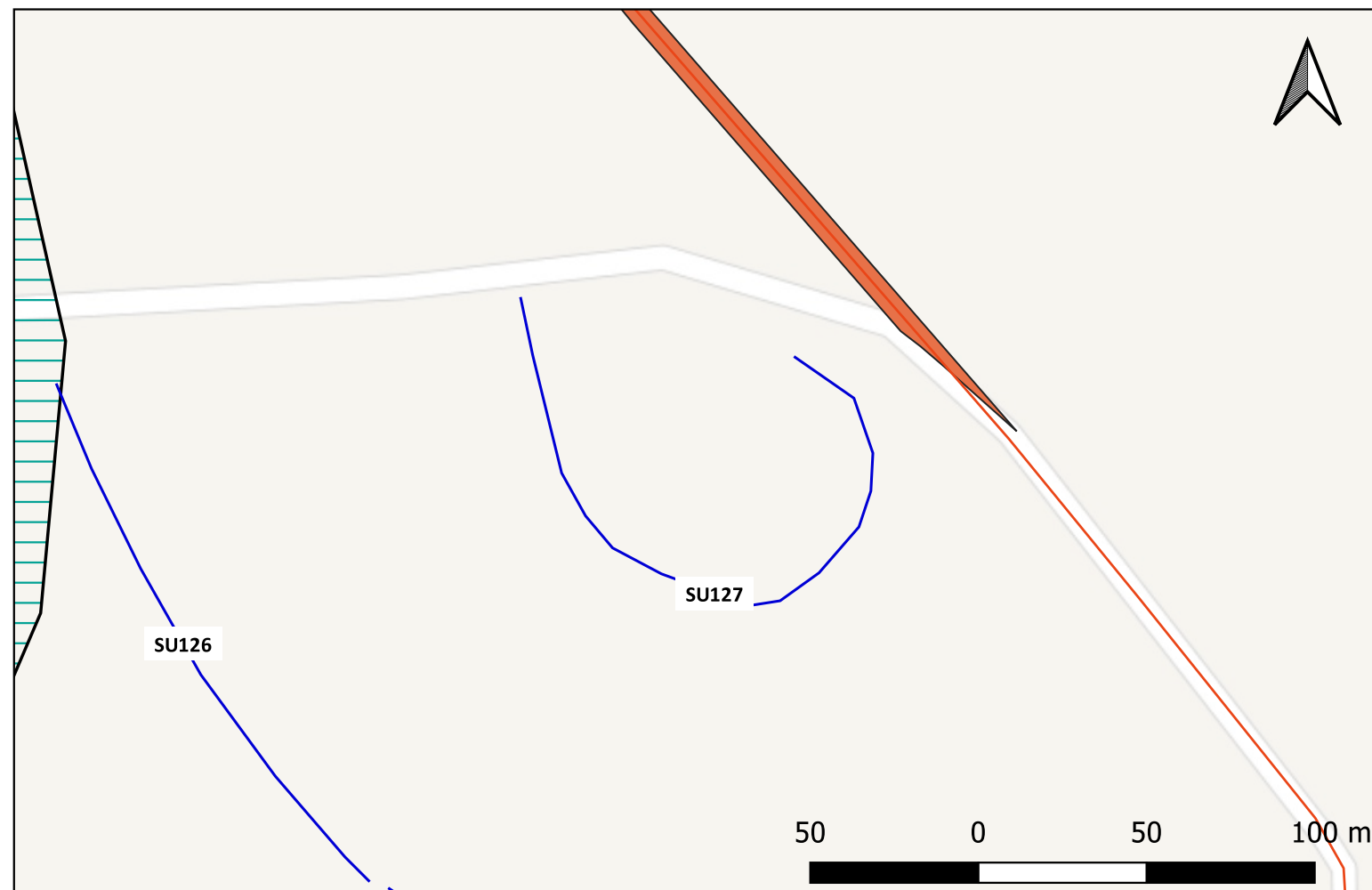
**Distanza dall'opera in progetto:** circa metri 20-50

**Potenziale:** potenziale medio

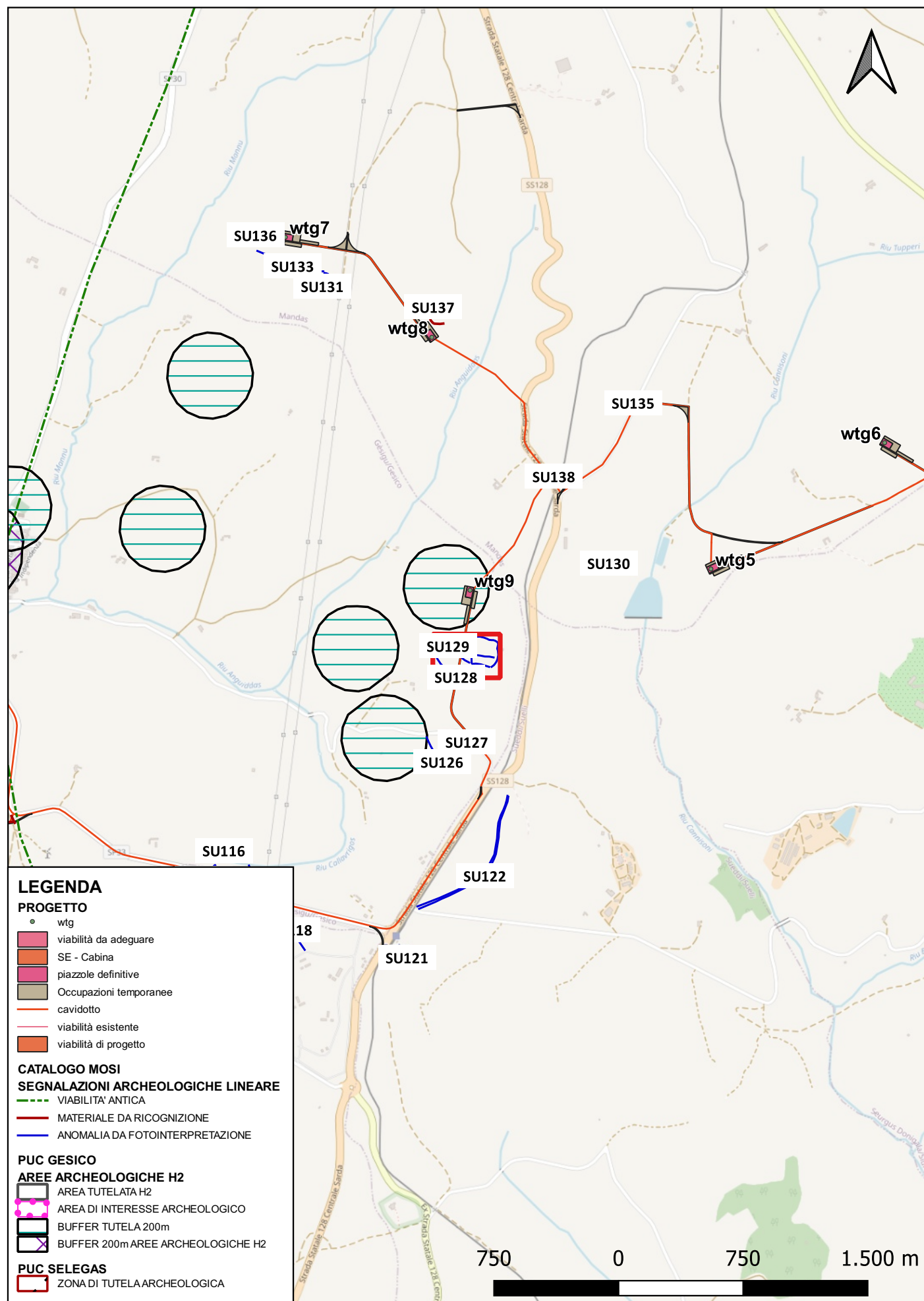
**Rischio relativo:** rischio medio

Segmento lineare identificato da accumulo di pietrame, con andamento circolare. recinto (?)

Letture aereo e ortofotografica (16/01/2022)



Sito 0000\_128 - SU128 (SABAP-CA\_2022\_00042-NST\_0000\_128)



**Localizzazione:** Gesico (SU) - Cuc.ru Venugu

**Definizione e cronologia:** anomalia rilevata sul terreno, {}. {non determinabile}.

**Modalità di individuazione:** {fotointerpretazione/foto restituzione}

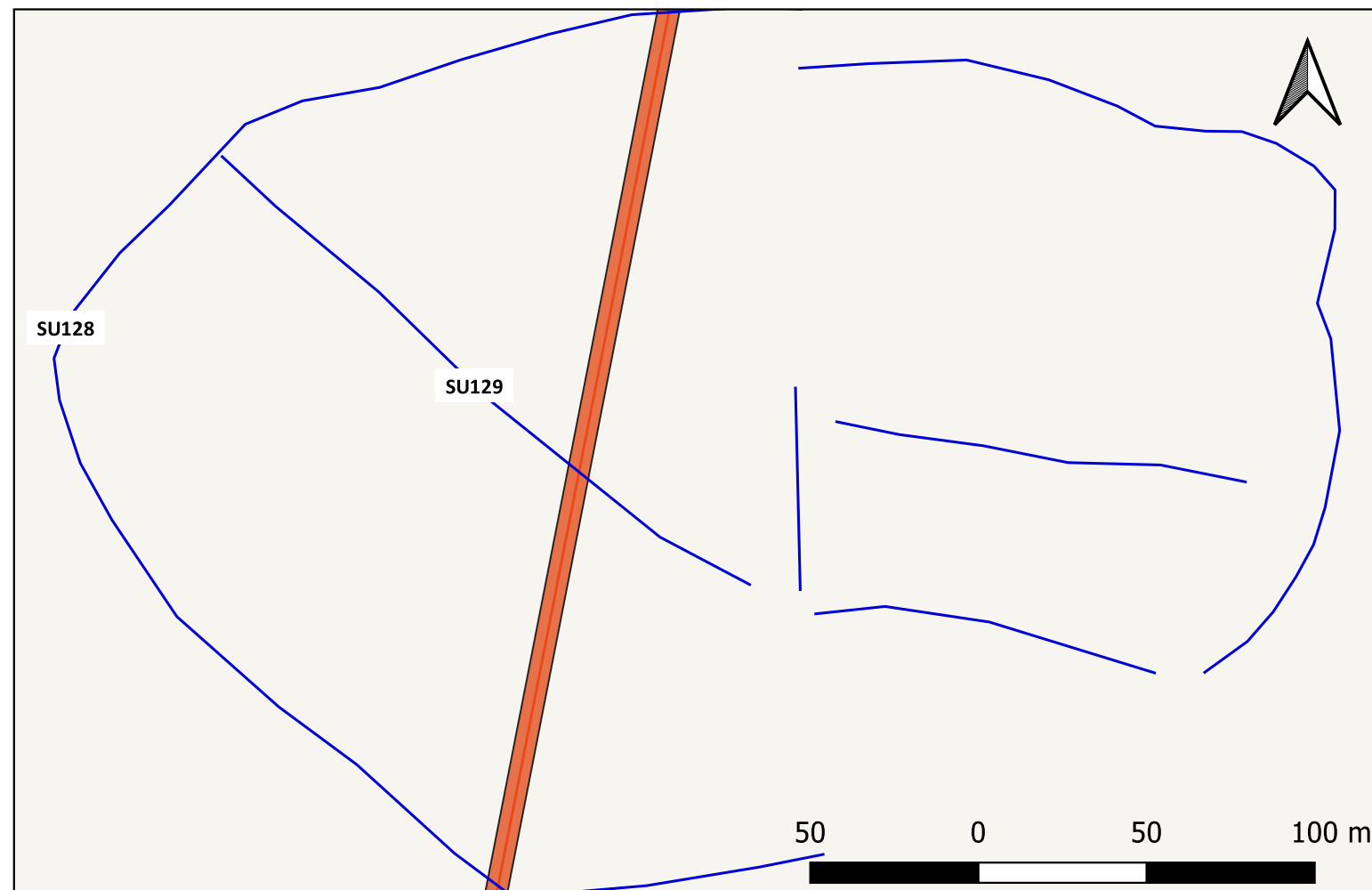
**Distanza dall'opera in progetto:** circa metri 0-10

**Potenziale:** potenziale medio

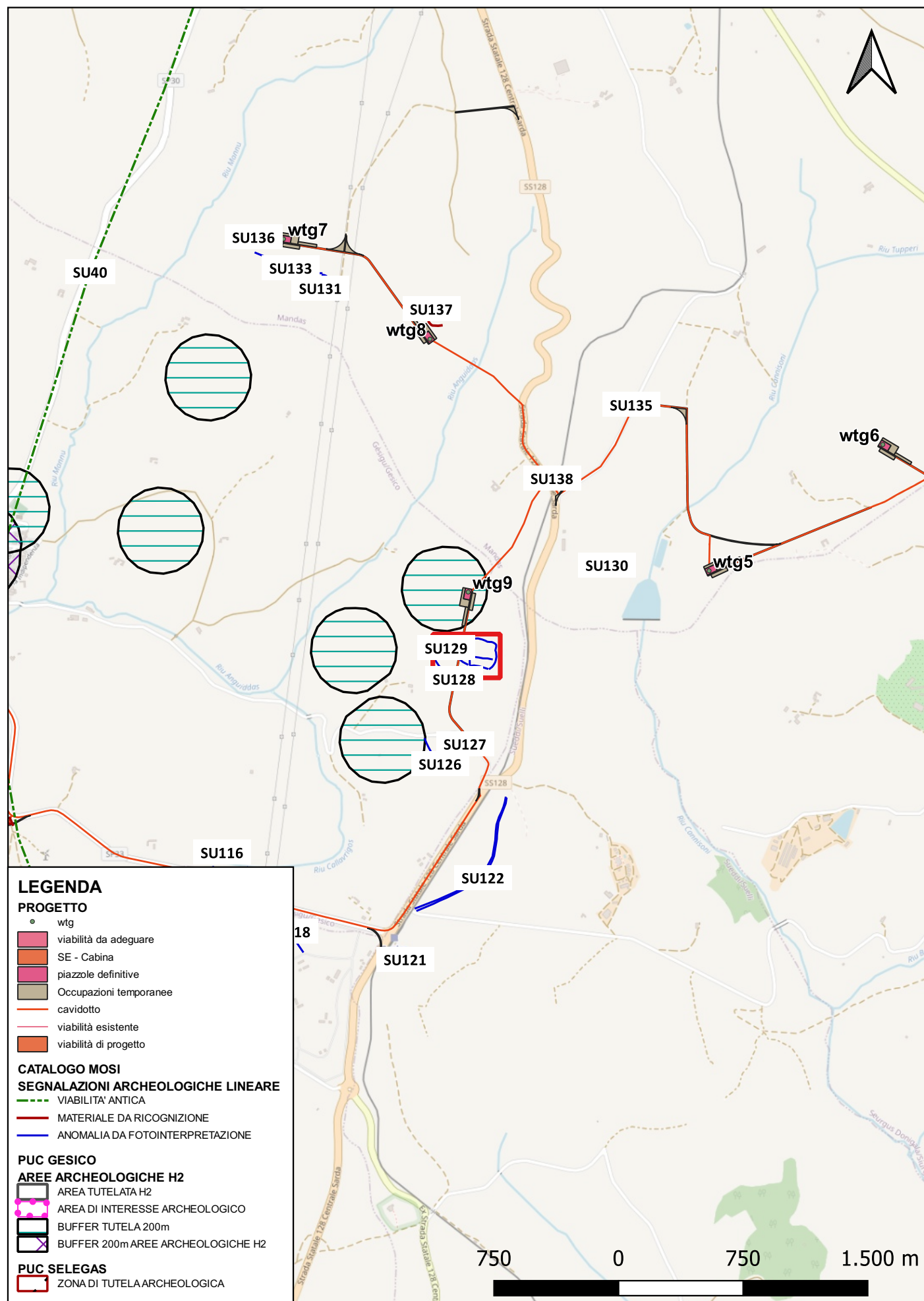
**Rischio relativo:** rischio medio

Segmento lineare identificato da accumulo di pietrame, con andamento circolare. recinto (?)

Letture aereo e ortofotografica (16/01/2022)



Sito 0000\_129 - SU129 (SABAP-CA\_2022\_00042-NST\_0000\_129)



**Localizzazione:** Gesico (SU) - Cuc.ru Venugu

**Definizione e cronologia:** anomalia rilevata sul terreno, {}. {non determinabile}.

**Modalità di individuazione:** {fotointerpretazione/foto restituzione}

**Distanza dall'opera in progetto:** circa metri 0-10

**Potenziale:** potenziale medio

**Rischio relativo:** rischio medio

Segmenti con andamento rettilineo. Potrebbero riferirsi alla presenza di un partitore idraulico (come riportato da IGM 1:25000). recinto (?)

Letture aereo e ortofotografica (16/01/2022)



# Sito 0000\_130 - SU130 (SABAP-CA\_2022\_00042-NST\_0000\_130)

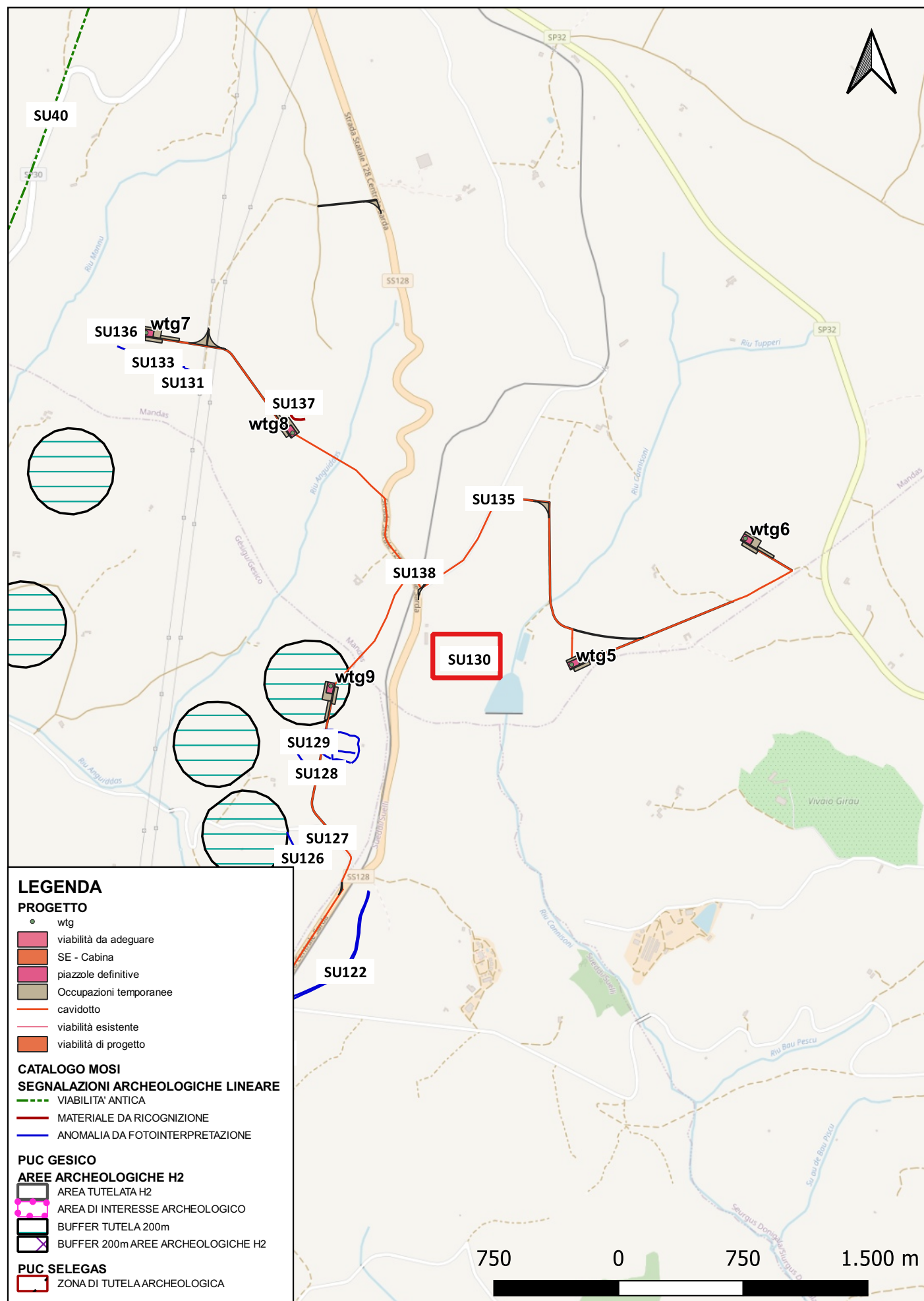
**Localizzazione:** Mandas (SU) - Su Au De Sa Spurra

**Definizione e cronologia:** anomalia rilevata sul terreno, {}. {non determinabile}.

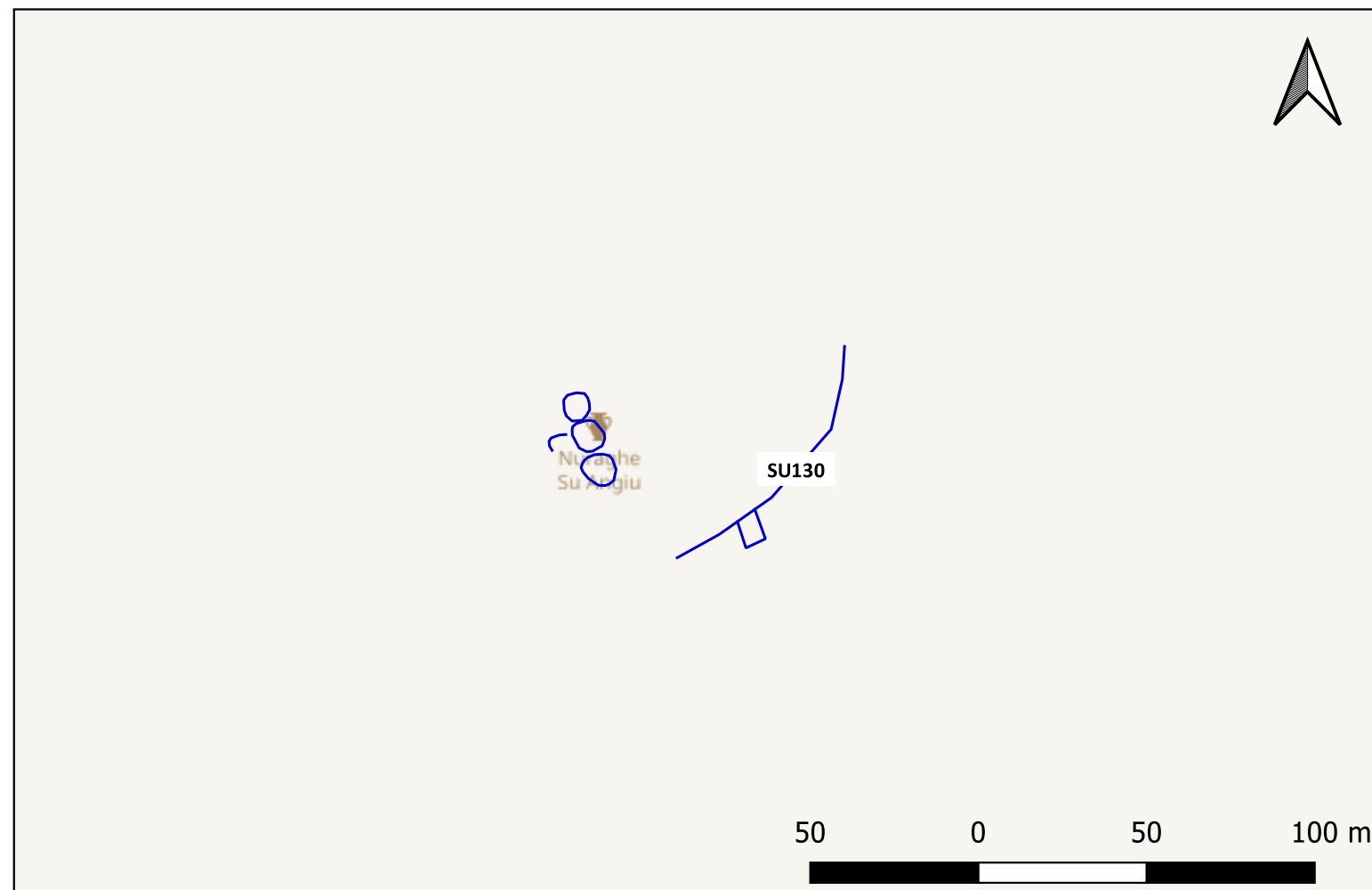
**Modalità di individuazione:** {fotointerpretazione/foto restituzione}

**Distanza dall'opera in progetto:** circa metri 500-1000      **Potenziale:** potenziale medio      **Rischio relativo:** rischio basso

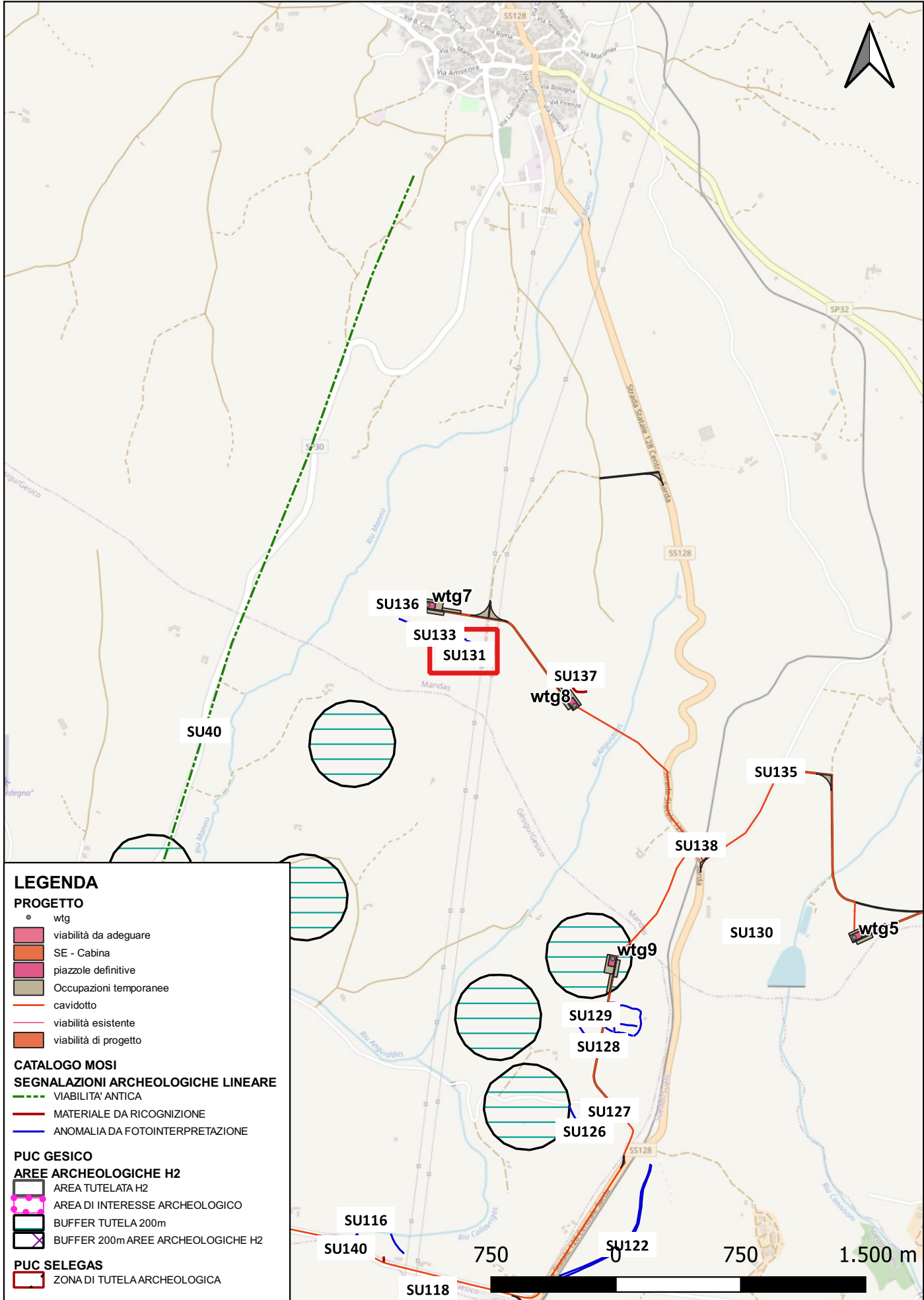
Serie di anomalie (accumulo di pietrame, vegetazione, umidità) visibili in misura differente nelle varie coperture aeree e che denotano la presenza di un insediamento. (Nuraghe Su Angiu)



Letture aereo e ortofotografica (16/01/2022)



Sito 0000\_131 - SU131 (SABAP-CA\_2022\_00042-NST\_0000\_131)



**Localizzazione:** Mandas (SU) - Ruina Siliqua

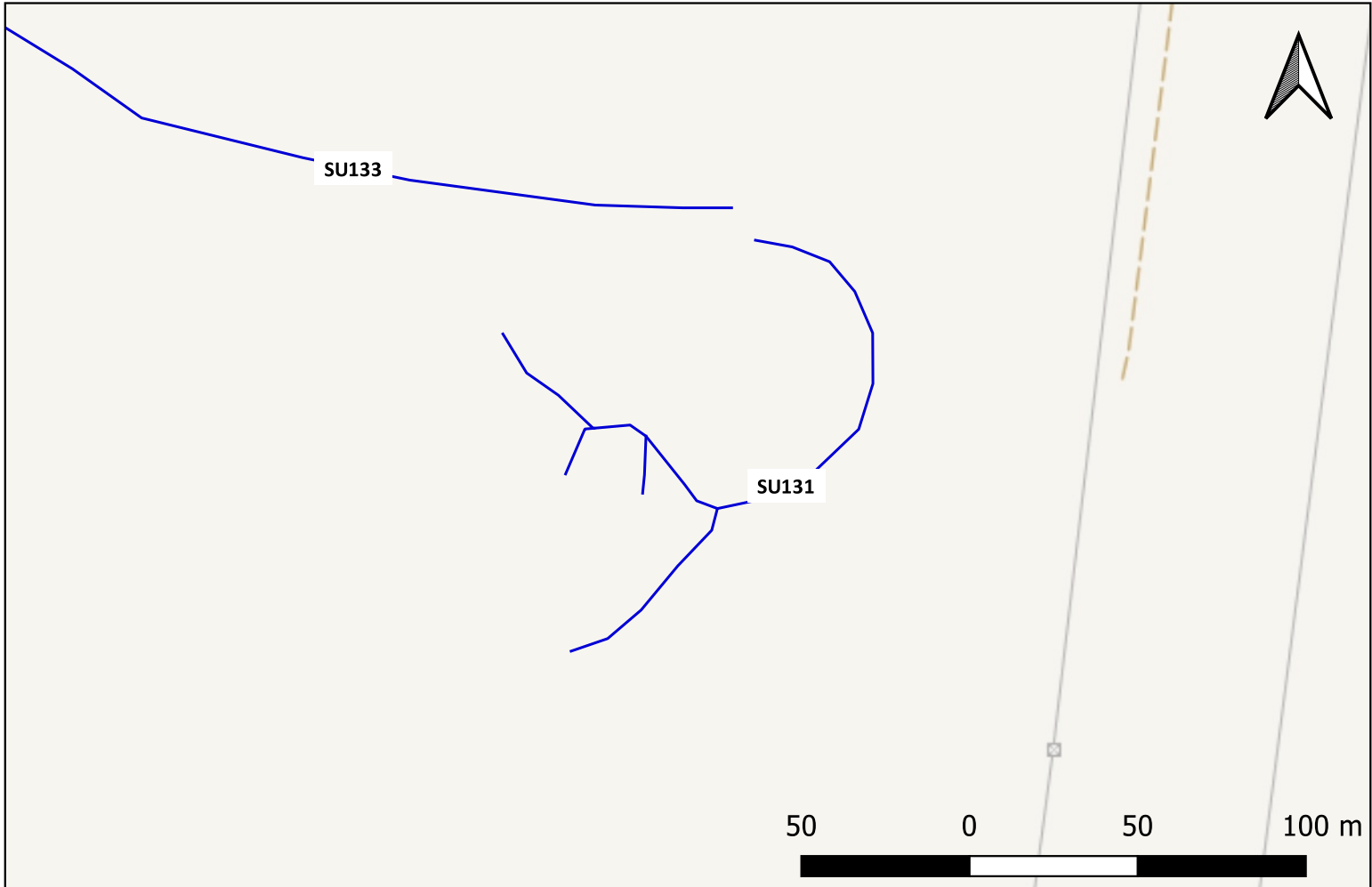
**Definizione e cronologia:** anomalia rilevata sul terreno, {}. {non determinabile}.

**Modalità di individuazione:** {fotointerpretazione/foto restituzione}

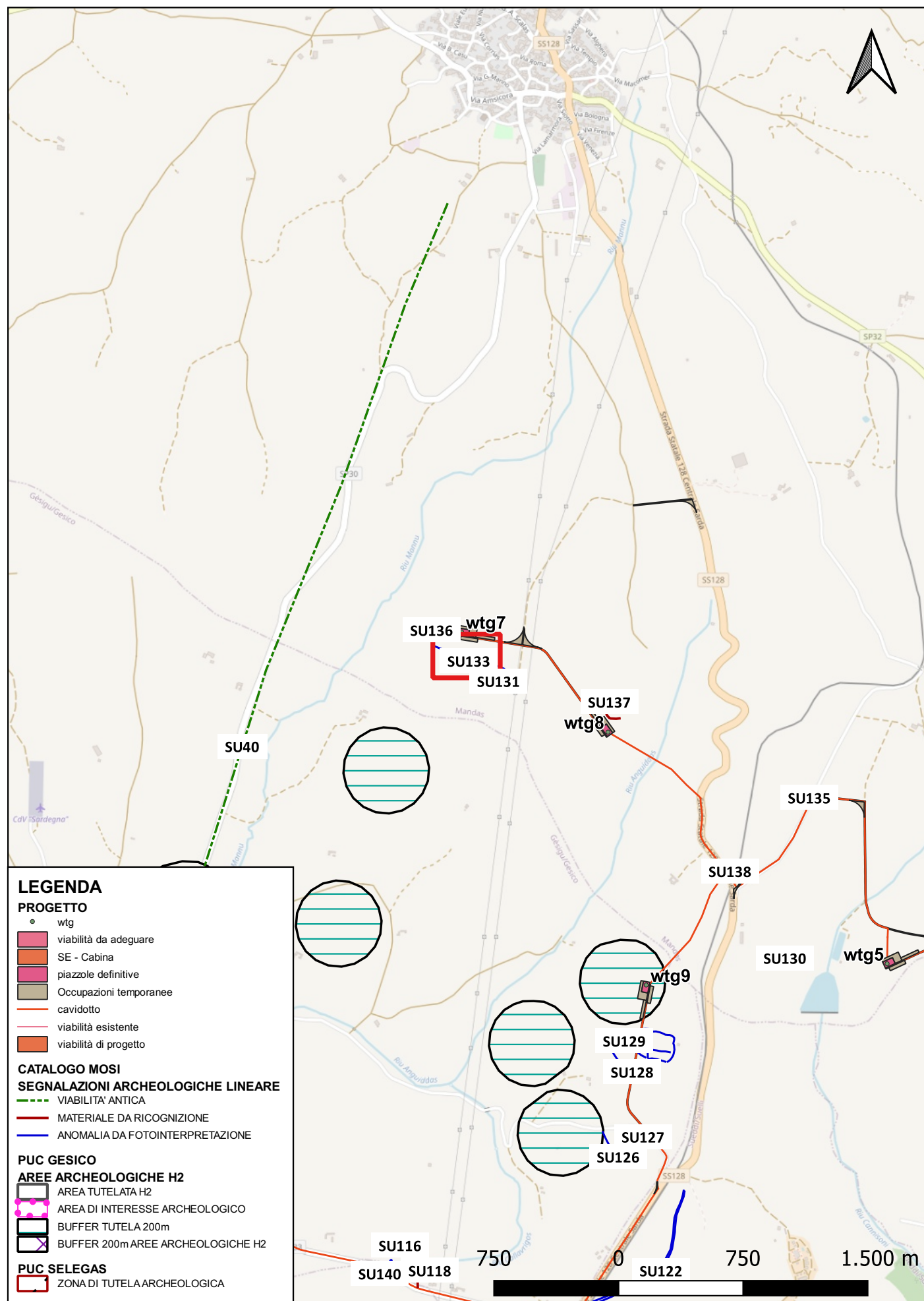
**Distanza dall'opera in progetto:** circa metri 100-200      **Potenziale:** potenziale medio      **Rischio relativo:** rischio basso

Allineamento di pietrame con andamento circolare (recinto del nuraghe Siliqua )

Lettura aero e ortofotografica (16/01/2022)



Sito 0000\_133 - SU133 (SABAP-CA\_2022\_00042-NST\_0000\_133)



**Localizzazione:** Mandas (SU) - Ruina Siliqua

**Definizione e cronologia:** anomalia rilevata sul terreno, {}. {non determinabile}.

**Modalità di individuazione:** {fotointerpretazione/foto restituzione}

**Distanza dall'opera in progetto:** circa metri 100-200

**Potenziale:** potenziale medio

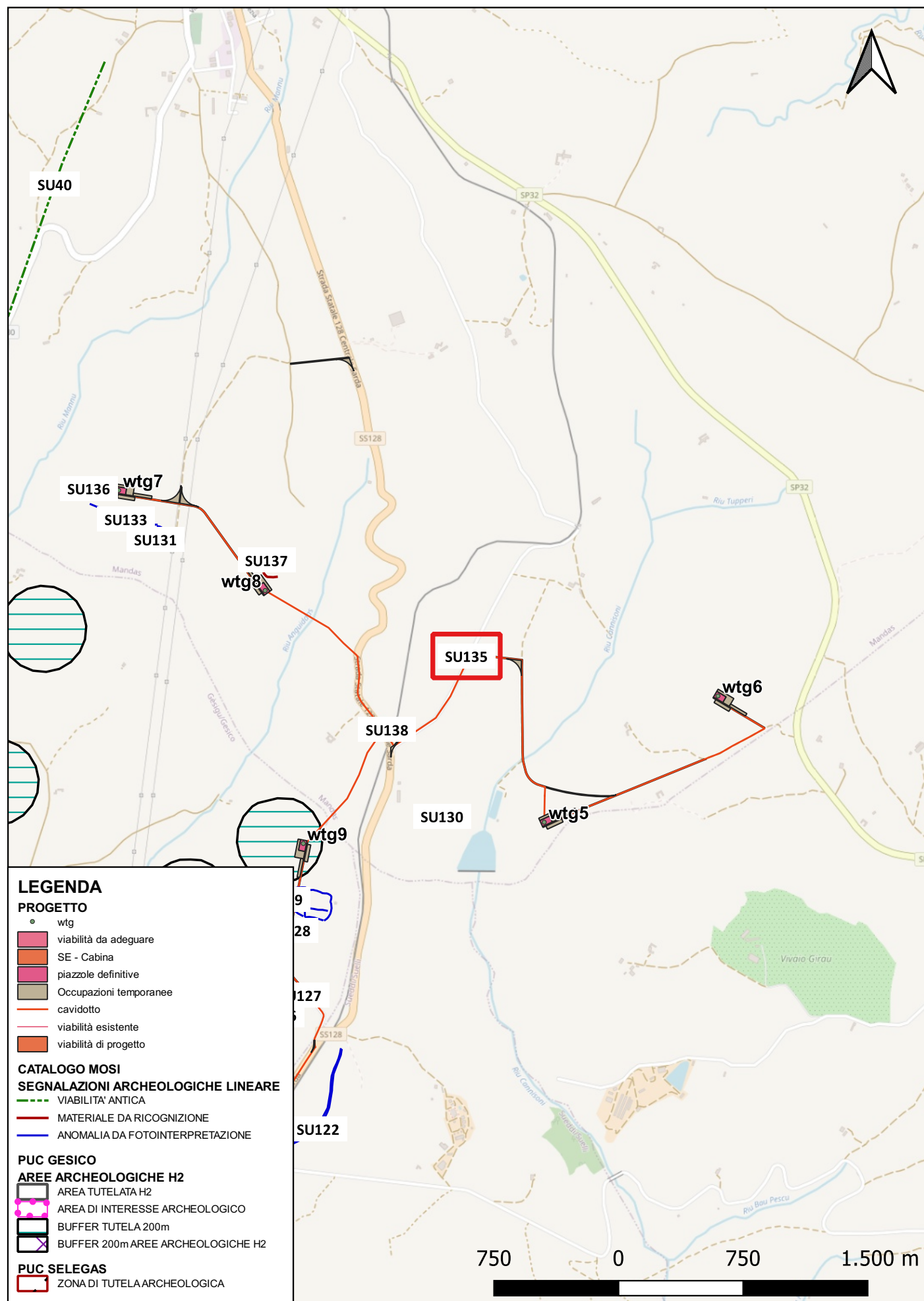
**Rischio relativo:** rischio basso

Due segmenti lineari con andamento rettilineo, leggermente irregolare, orientamento NO-SE; viabilità

Letture aereo e ortofotografica (16/01/2022)



Sito 0000\_135 - SU135 (SABAP-CA\_2022\_00042-NST\_0000\_135)



**Localizzazione:** Mandas (SU) - Sarria Arezza

**Definizione e cronologia:** infrastruttura agraria, {recinzione}. {non determinabile}.

**Modalità di individuazione:** {ricognizione archeologica/survey }

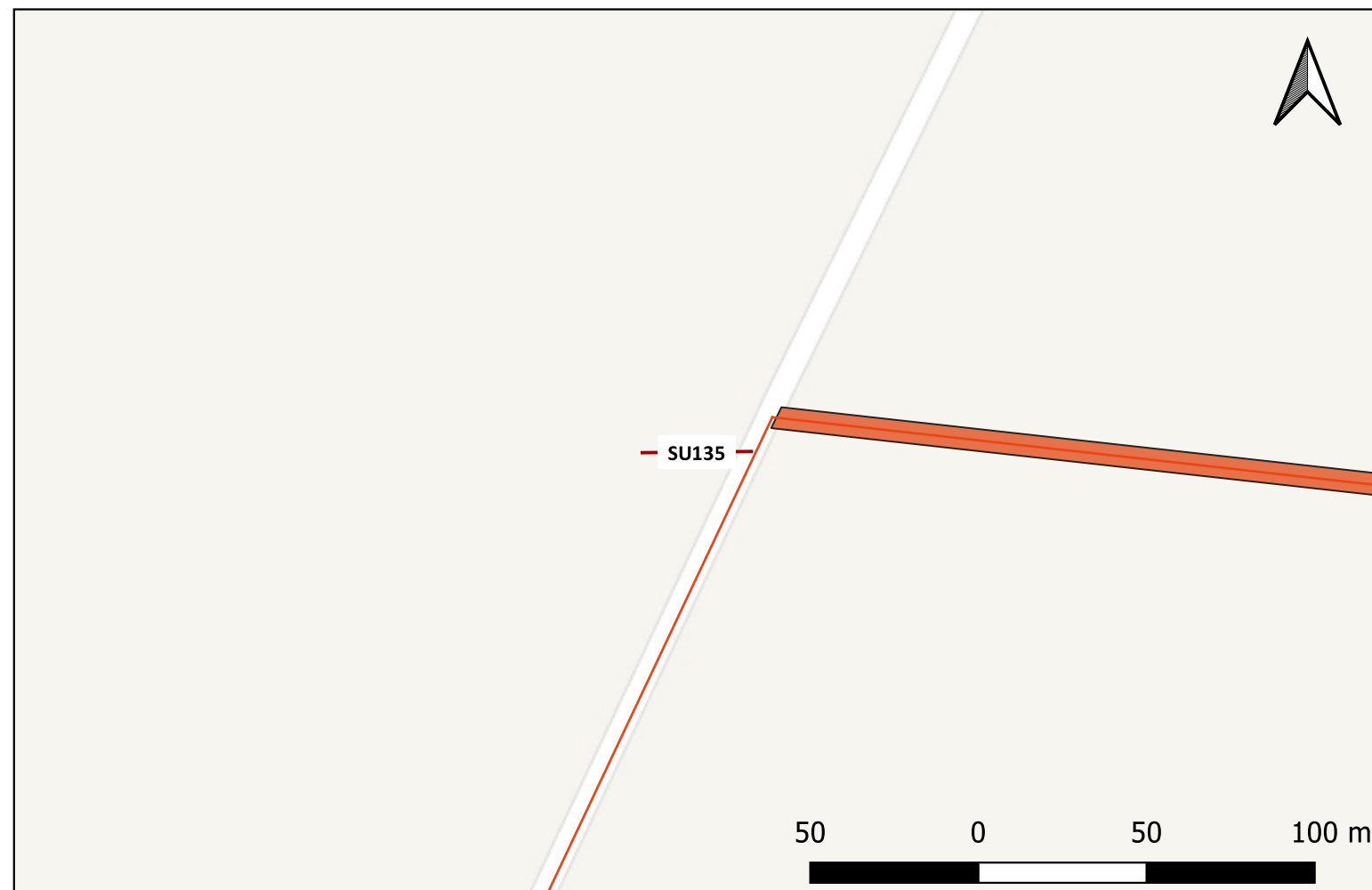
**Distanza dall'opera in progetto:** circa metri 0-10

**Potenziale:** potenziale medio

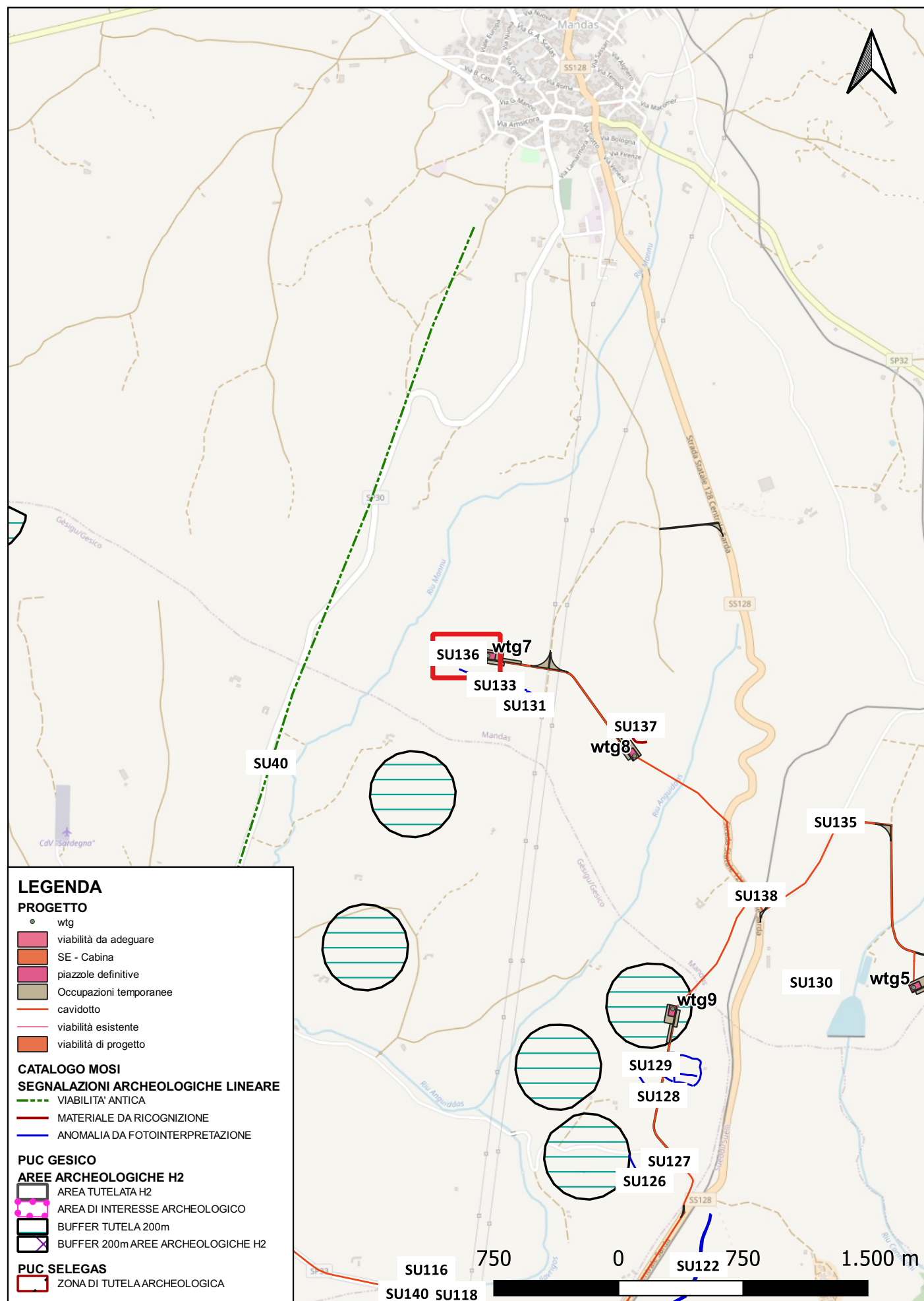
**Rischio relativo:** rischio medio

La UT 1 è caratterizzata da una muratura a secco che delimita il podere a est e a nord. La muratura è alta circa 0,80 cm. E' realizzata con materiale lapideo di marna in bozze naturali spianate o di forma quadrangolare di media e piccola pezzatura. La posa in opera è in corsi irregolari, non è presente nessun legante.

Ricognizione di superficie (18-11-2022)



Sito 0000\_136 - SU136 (SABAP-CA\_2022\_00042-NST\_0000\_136)



**Localizzazione:** Mandas (SU) - Ruini Siliqua

**Definizione e cronologia:** sito non identificato, {strutture murarie}. {non determinabile}.

**Modalità di individuazione:** {ricognizione archeologica/survey }

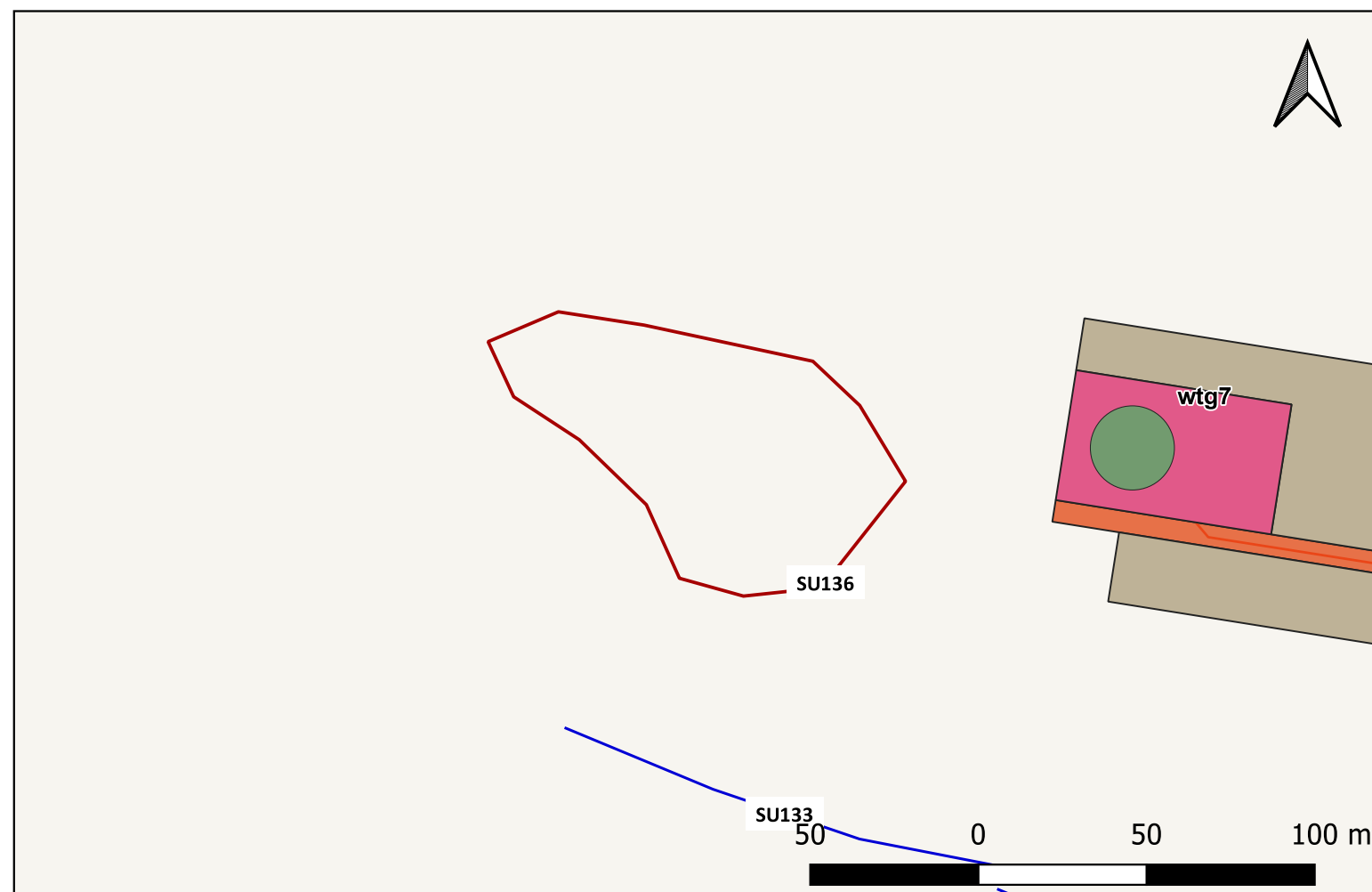
**Distanza dall'opera in progetto:** circa metri 20-50

**Potenziale:** potenziale medio

**Rischio relativo:** rischio medio

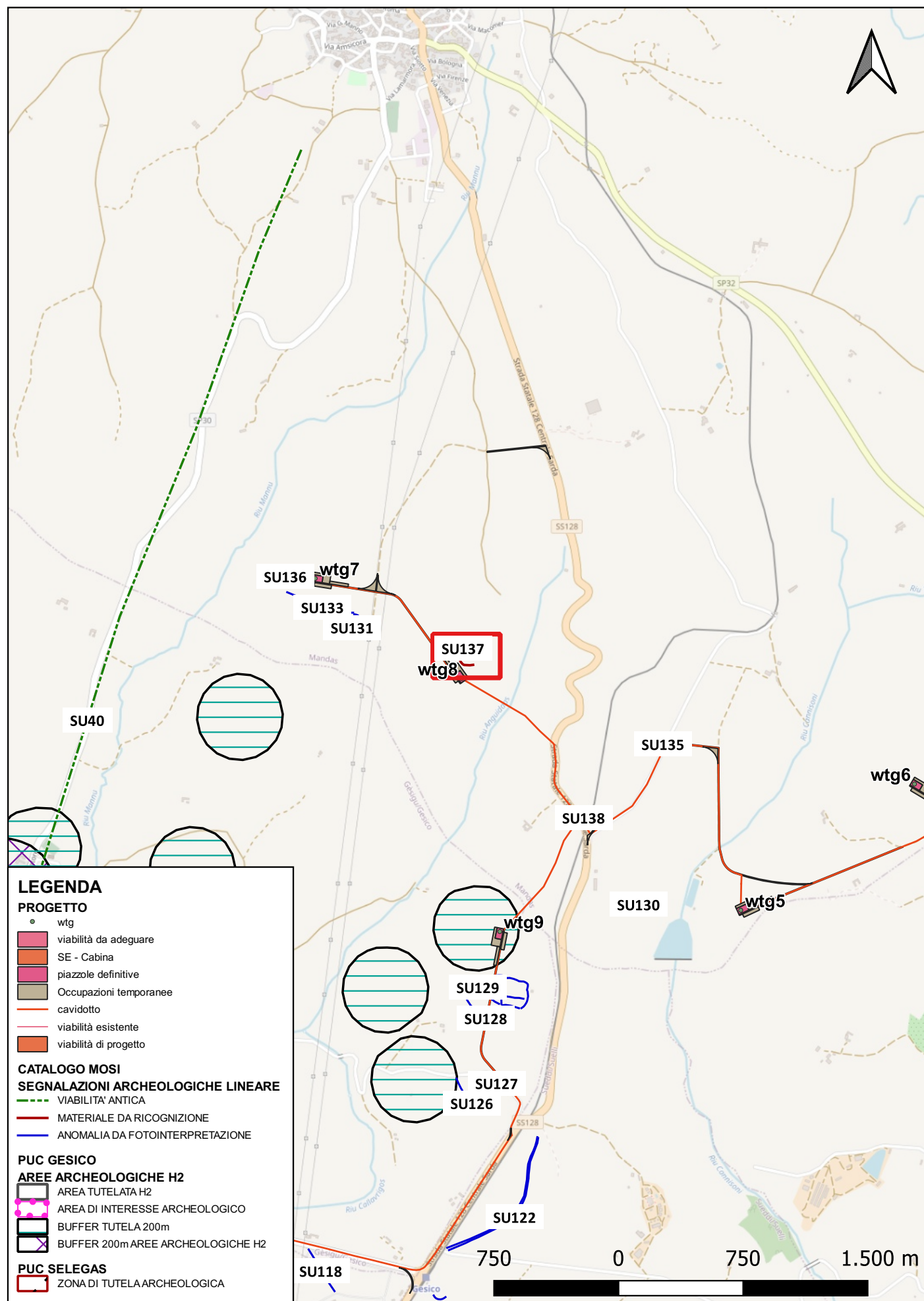
Da ovest ciò che si intravede tra la vegetazione spontanea è una muratura costituita da blocchi di marna di forma quadrangolare allungata, posti in opera sovrapposti e sfalsati priva di qualsiasi legante. La muratura sembra seguire un orientamento curvilineo. Nella porzione più ad ovest è presente un recinto di forma circolare costituito da pezzame litico messo in opera al naturale. Si individuano due accessi, uno a nord l'altro ad ovest. A causa della folta vegetazione risulta difficile stabilire se l'UT 2 abbia una valenza archeologica.

Ricognizione di superficie (18-11-2022)





Sito 0000\_137 - SU137 (SABAP-CA\_2022\_00042-NST\_0000\_137)



**Localizzazione:** Mandas (SU) - Tintillonis

**Definizione e cronologia:** infrastruttura agraria, {recinzione}. {non determinabile}.

**Modalità di individuazione:** {ricognizione archeologica/survey }

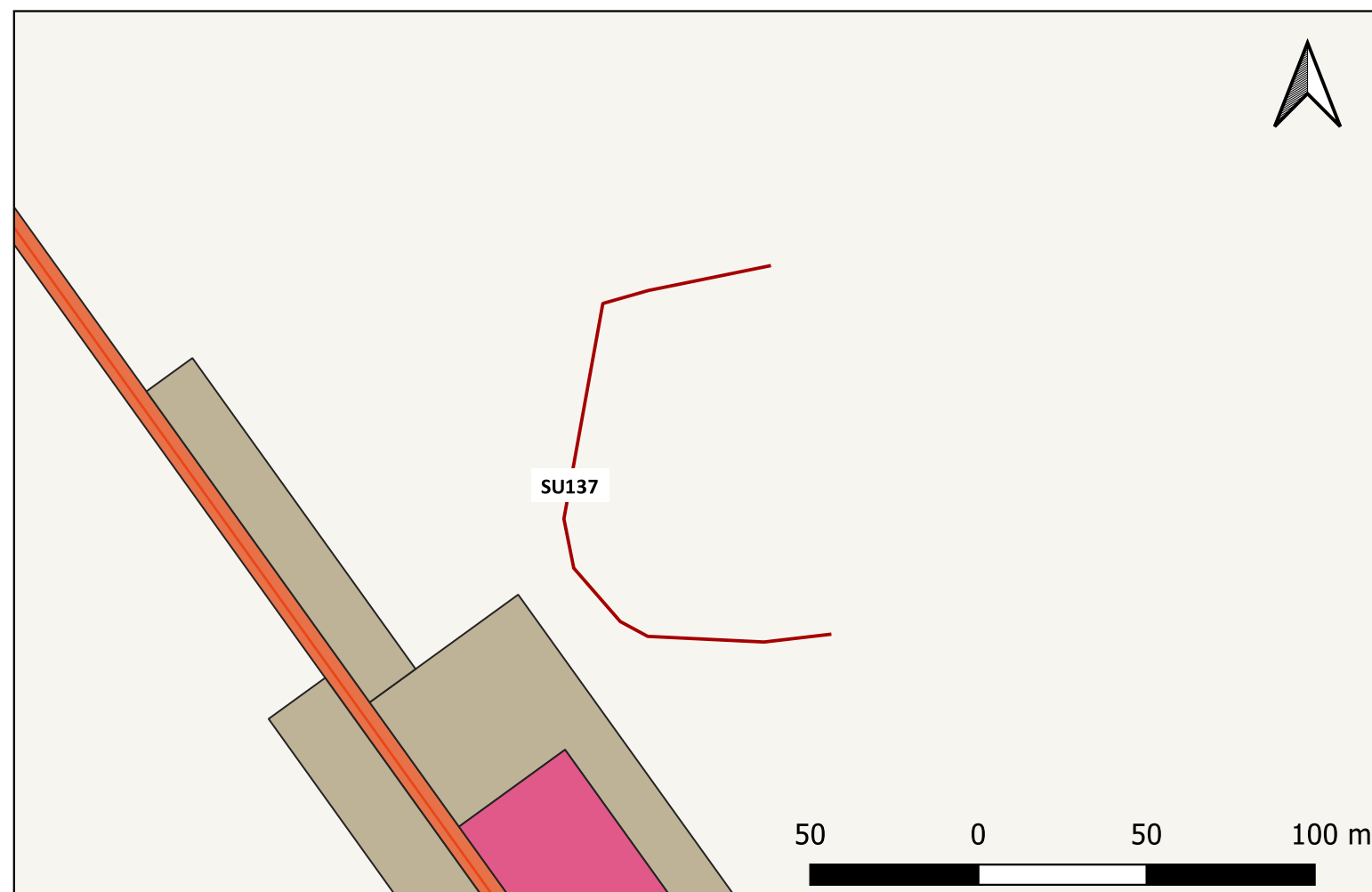
**Distanza dall'opera in progetto:** circa metri 20-50

**Potenziale:** potenziale medio

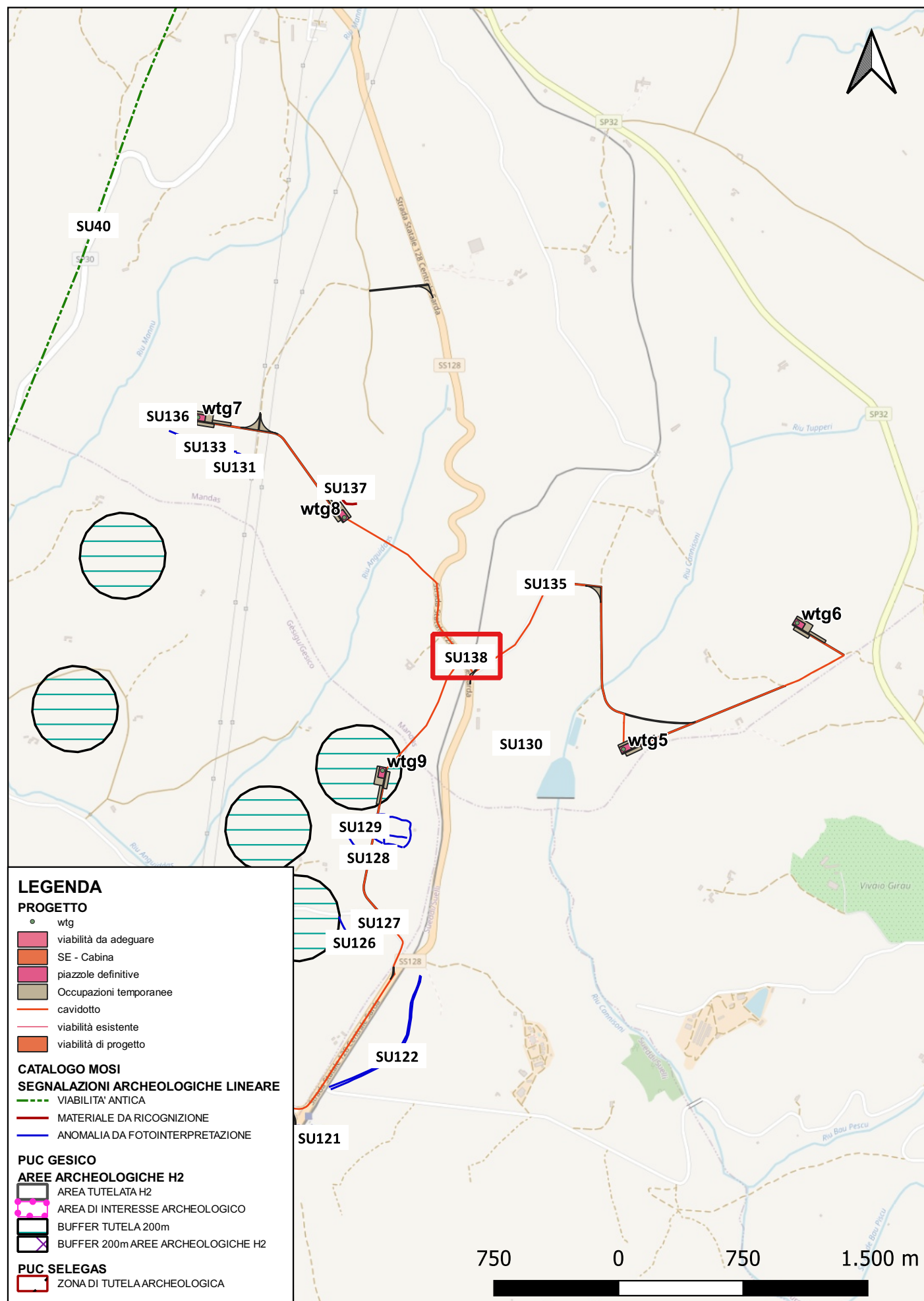
**Rischio relativo:** rischio medio

Si tratta di una muratura a secco di recinzione del podere più a nord. La muratura ha un'altezza di circa 0,60 m, costituita da bozze lapidee di marna naturale posta in opera in corsi irregolari. Non si è rilevato nessun legante. Nel versante sud della muratura l'area è incolta, presenta vegetazione secca, vegetazione bassa in crescita e cespugli di rovi. Inoltre sul terreno sono presenti diverse bozze lapidee di marna probabilmente cadute dalla muratura a secco.

Ricognizione di superficie (18-11-2022)



Sito 0000\_138 - SU138 (SABAP-CA\_2022\_00042-NST\_0000\_138)



**Localizzazione:** Mandas (SU) - Sarrìa Arezza

**Definizione e cronologia:** infrastruttura agraria, {recinzione}. {non determinabile}.

**Modalità di individuazione:** {ricognizione archeologica/survey }

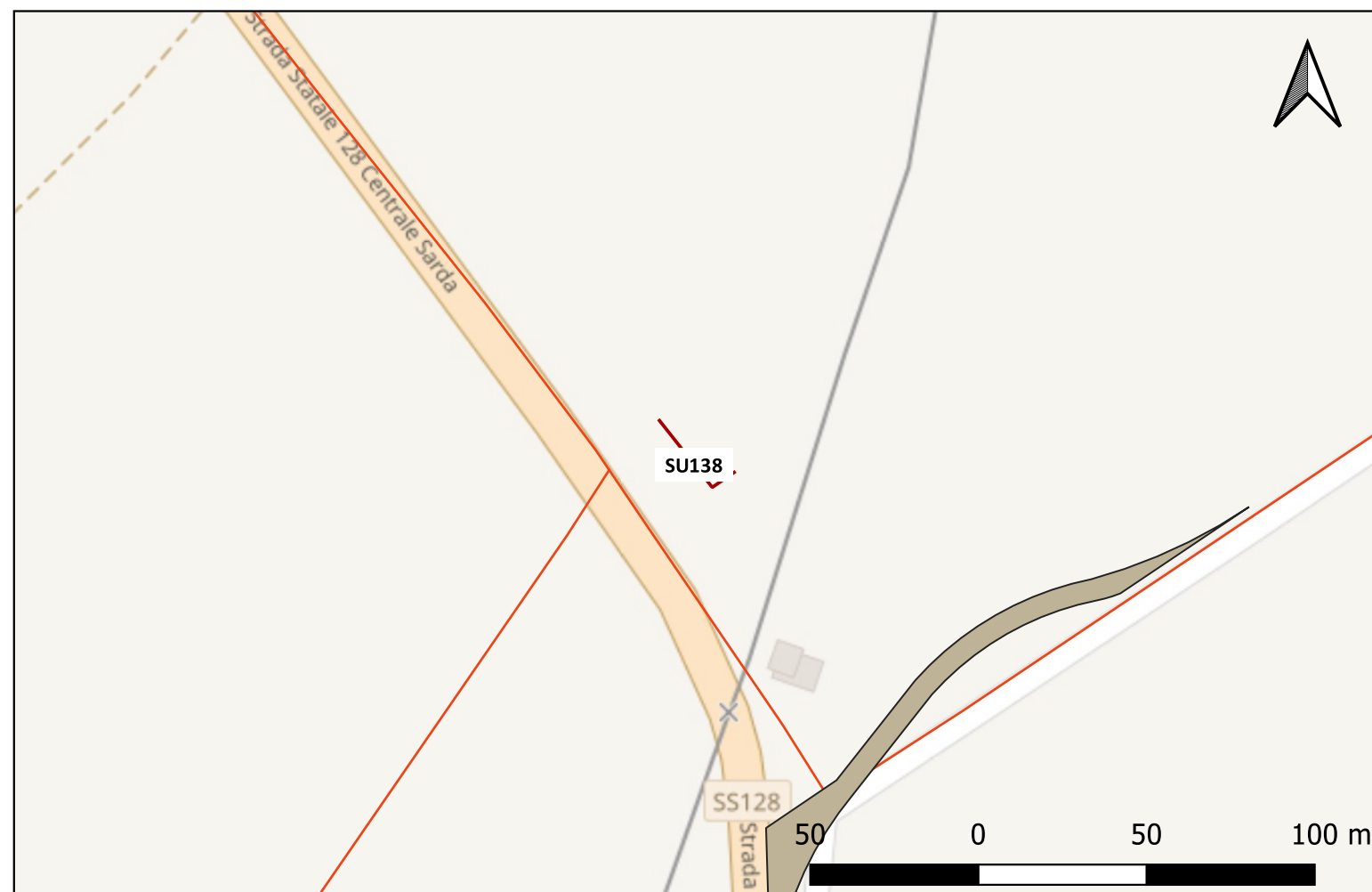
**Distanza dall'opera in progetto:** circa metri 20-50

**Potenziale:** potenziale medio

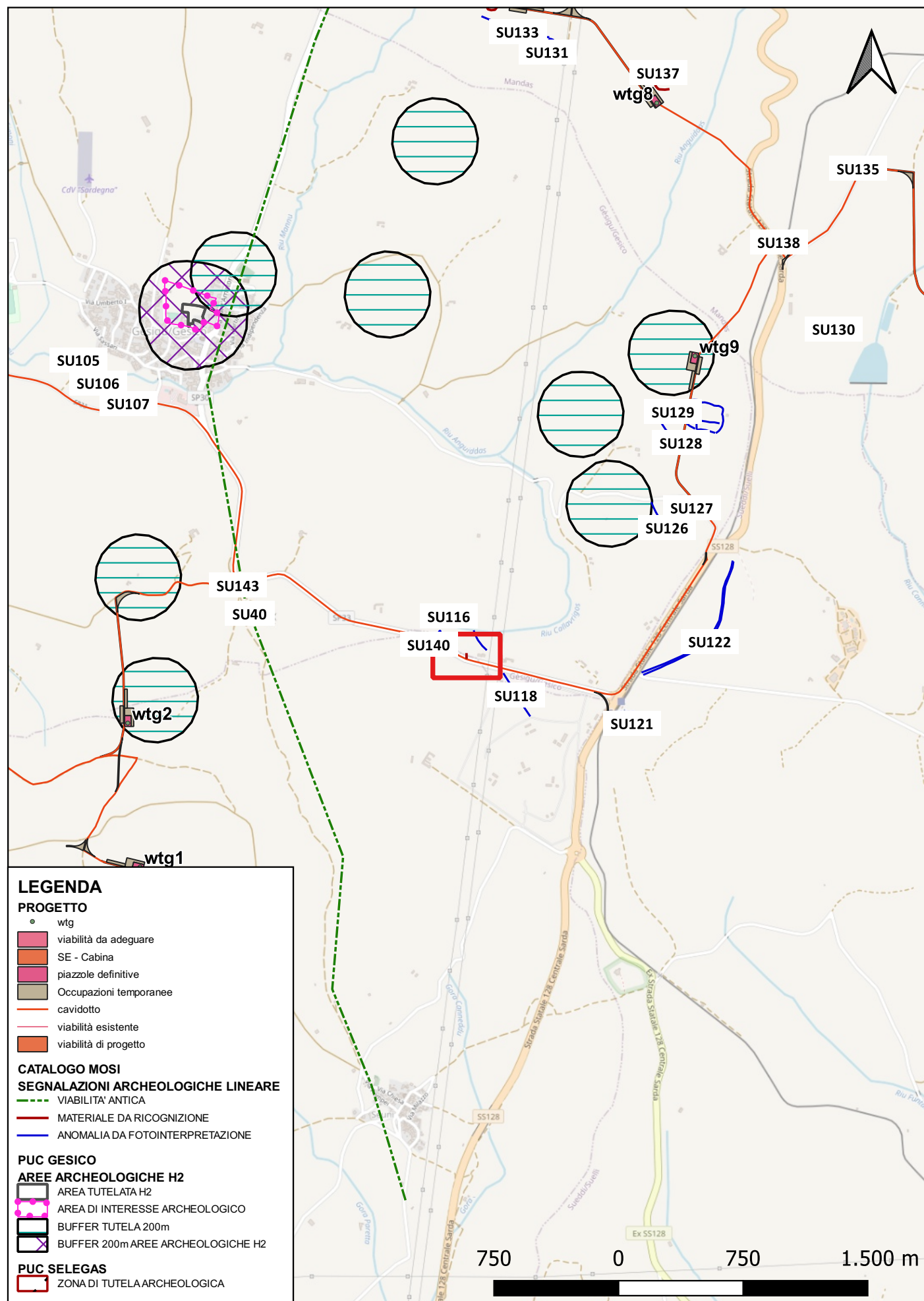
**Rischio relativo:** rischio medio

La Ut 4 è caratterizzata da una muratura a secco che cinge la superficie quadrangolare del podere. La muratura ha un'altezza di oltre un metro, è costituita da pezzame litico di medie e piccole dimensioni, poste in opera in corsi irregolari. Non è stato individuato nessun legante. Nella muratura si rilevano punti di cedimento del paramento murario.

Ricognizione di superficie (18-11-2022)



# Sito 0000\_139 - SU139 (SABAP-CA\_2022\_00042-NST\_0000\_139)



**Localizzazione:** Selegas (SU) - Calavrigus

**Definizione e cronologia:** infrastruttura agraria, {recinzione}. {non determinabile}.

**Modalità di individuazione:** {ricognizione archeologica/survey }

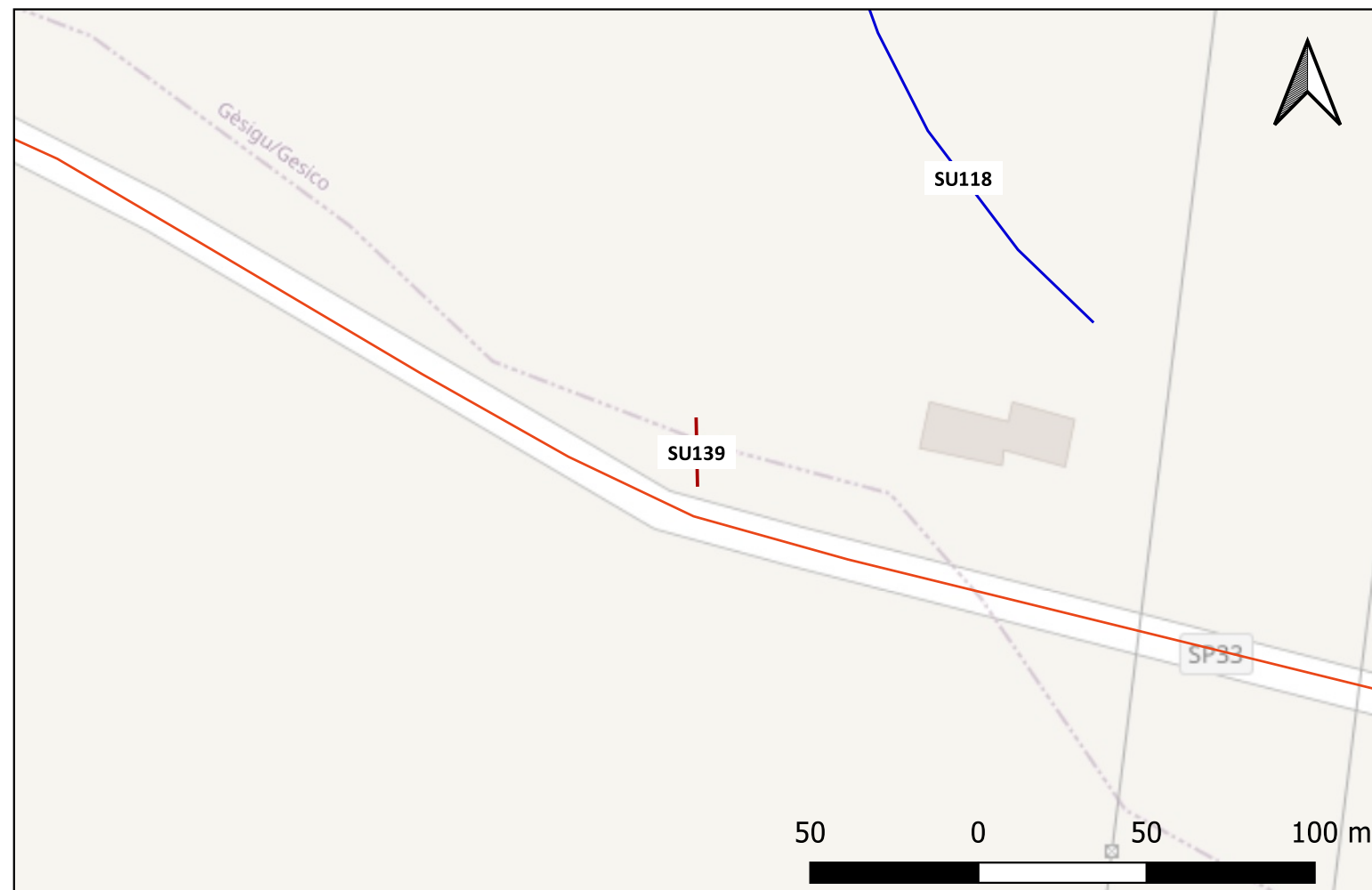
**Distanza dall'opera in progetto:** circa metri 0-10

**Potenziale:** potenziale medio

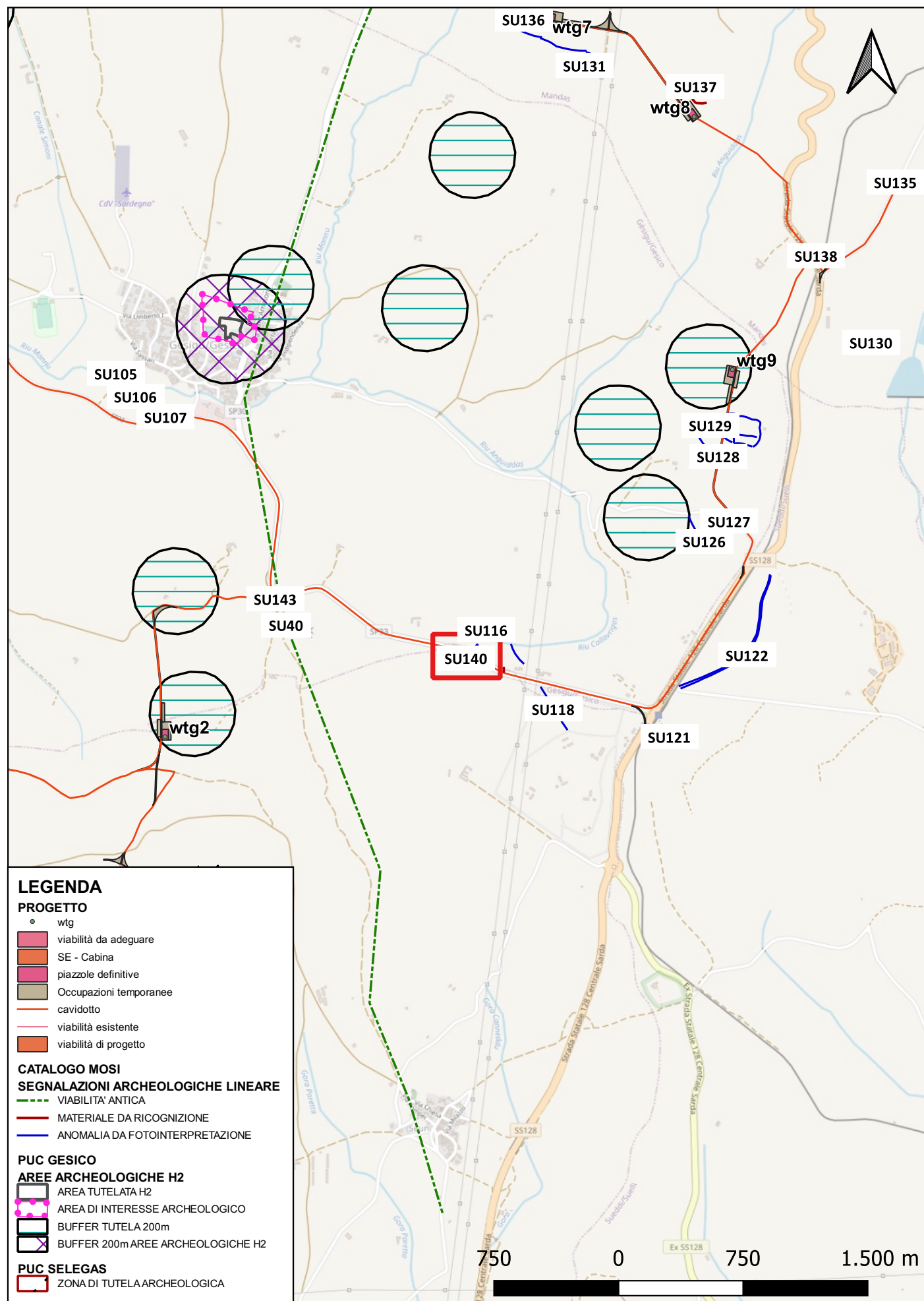
**Rischio relativo:** rischio medio

La muratura a secco funge da limite poderale est tra le UR 60 e 65, con orientamento nord-sud. La muratura ha un'altezza di circa un metro. E' stata realizzata mettendo in opera bozze di marna naturali in corsi irregolari. Non è presente nessun legante. A nord la muratura è ricoperta da cespugli di rovi che ne obliterano la visione.

Ricognizione di superficie (18-11-2022)



# Sito 0000\_140 - SU140 (SABAP-CA\_2022\_00042-NST\_0000\_140)



**Localizzazione:** Selegas (SU) - Planu Seuni

**Definizione e cronologia:** infrastruttura agraria, {recinzione}. {non determinabile}.

**Modalità di individuazione:** {ricognizione archeologica/survey }

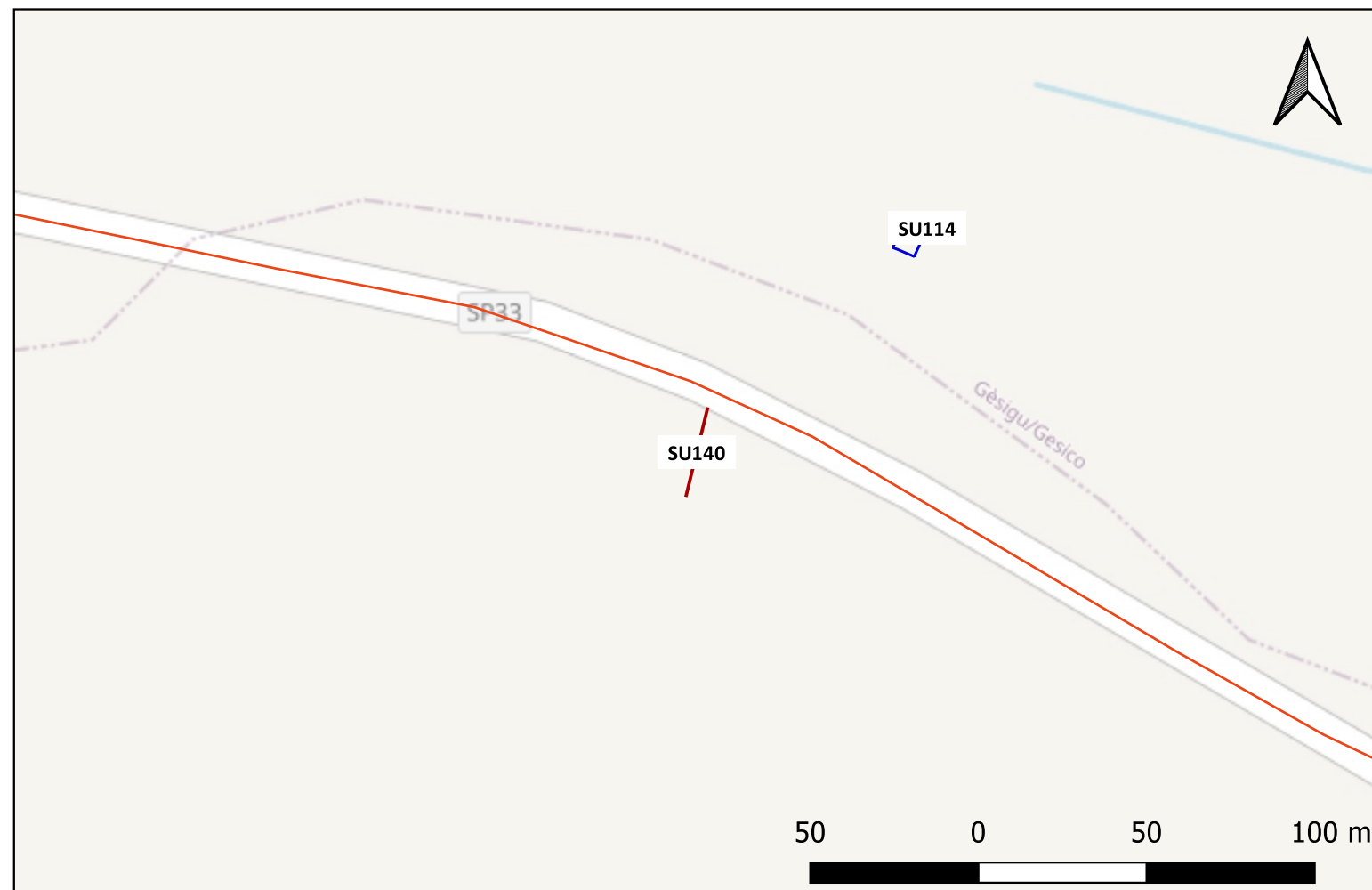
**Distanza dall'opera in progetto:** circa metri 0-10

**Potenziale:** potenziale medio

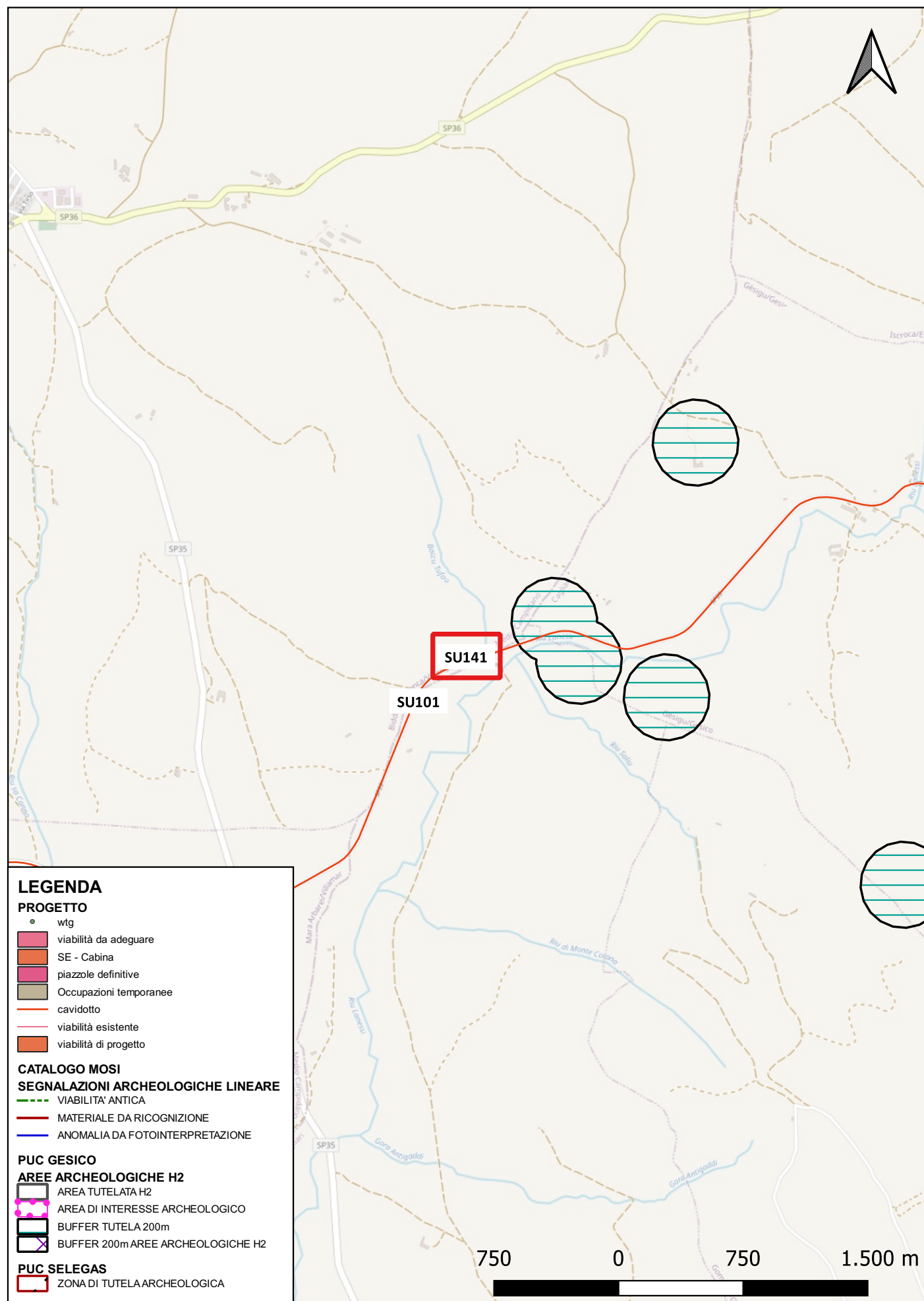
**Rischio relativo:** rischio medio

La muratura a secco funge da limite poderale est tra le UR 73 e 74, con orientamento nord-sud. La muratura ha un'altezza di circa 0,60 cm. E' stata realizzata mettendo in opera bozze di marna naturali in corsi irregolari. Non è presente nessun legante. A nord la muratura è ricoperta dalla vegetazione alta e secca oblitera la visione globale

Ricognizione di superficie (18-11-2022)



Sito 0000\_141 - SU141 (SABAP-CA\_2022\_00042-NST\_0000\_141)



**Localizzazione:** Villanovafranca (SU) -

**Definizione e cronologia:** infrastruttura agraria, {recinzione}. {non determinabile}.

**Modalità di individuazione:** {ricognizione archeologica/survey }

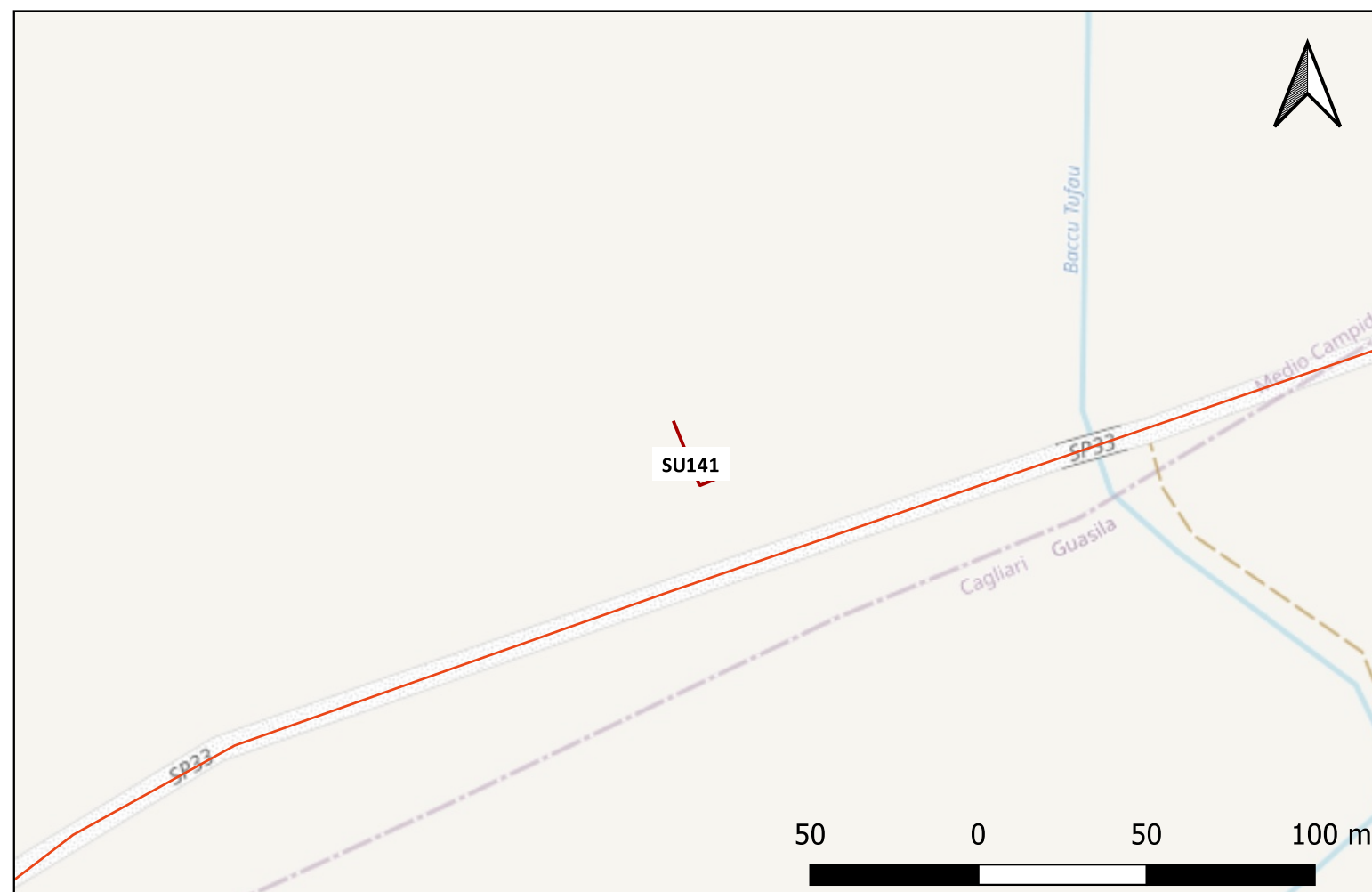
**Distanza dall'opera in progetto:** circa metri 20-50

**Potenziale:** potenziale medio

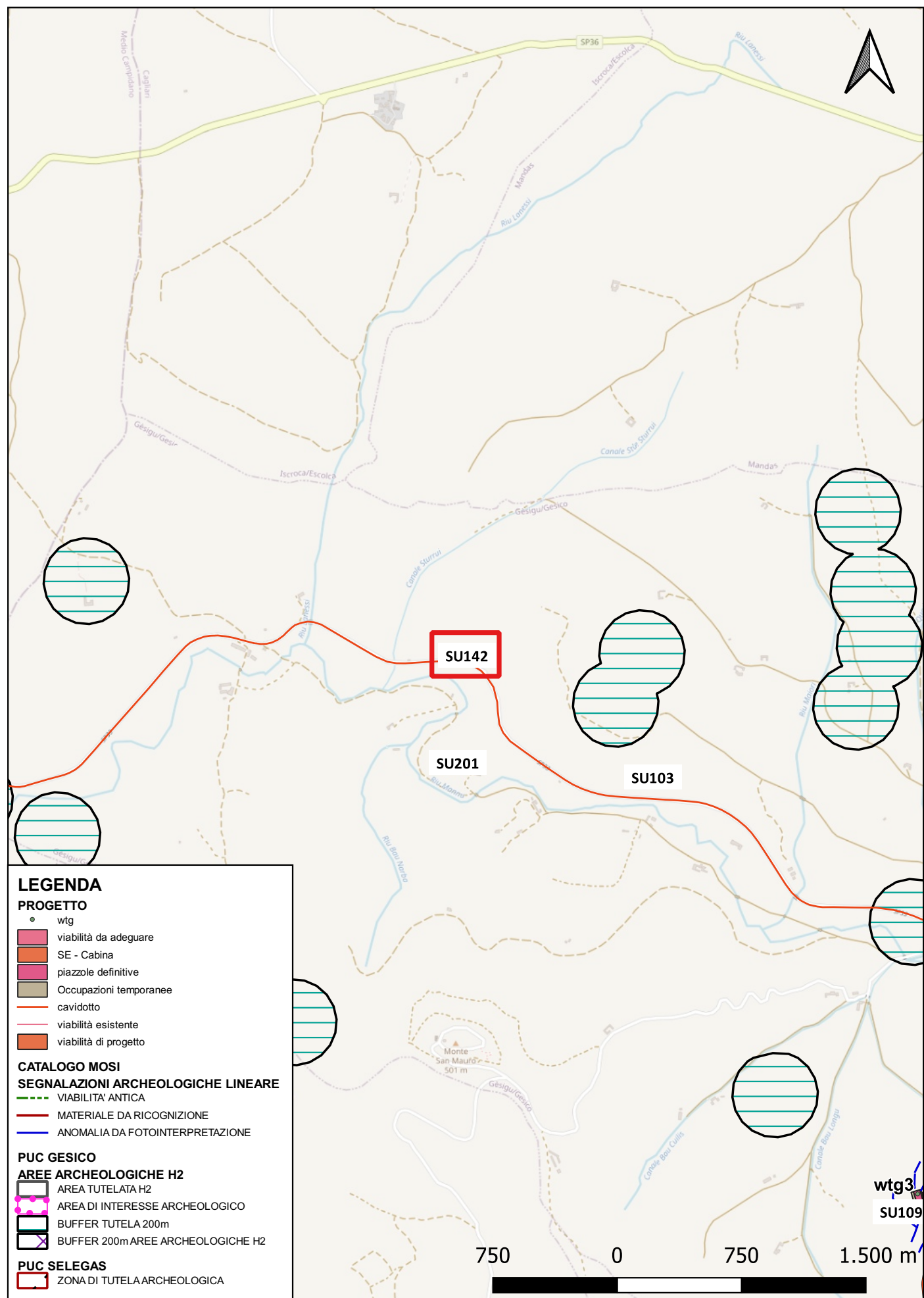
**Rischio relativo:** rischio medio

La UT è caratterizzata da una muratura a secco con orientamento nord-sud/ ovest-est. Il primo tratto orientato nord-sud è costituito da materiale lapideo di marna di medie e piccole dimensioni posto in opera in filari irregolari, non è presente nessun legante. La porzione che corre da ovest a est sempre realizzata con conci di marna si interrompe dopo circa un metro e mezzo. L'angolo che ne scaturisce presenta la posa in opera del pietrame della catena angolare correttamente con conci alternati a incastro nella porzione inferiore della muratura mentre nella porzione sommitale sono disposti in maniera posticcia.

Ricognizione di superficie (18-11-2022)



Sito 0000\_142 - SU142 (SABAP-CA\_2022\_00042-NST\_0000\_142)



**Localizzazione:** Gesico (SU) - Pala Scodius

**Definizione e cronologia:** infrastruttura agraria, {recinzione}. {non determinabile}.

**Modalità di individuazione:** {ricognizione archeologica/survey }

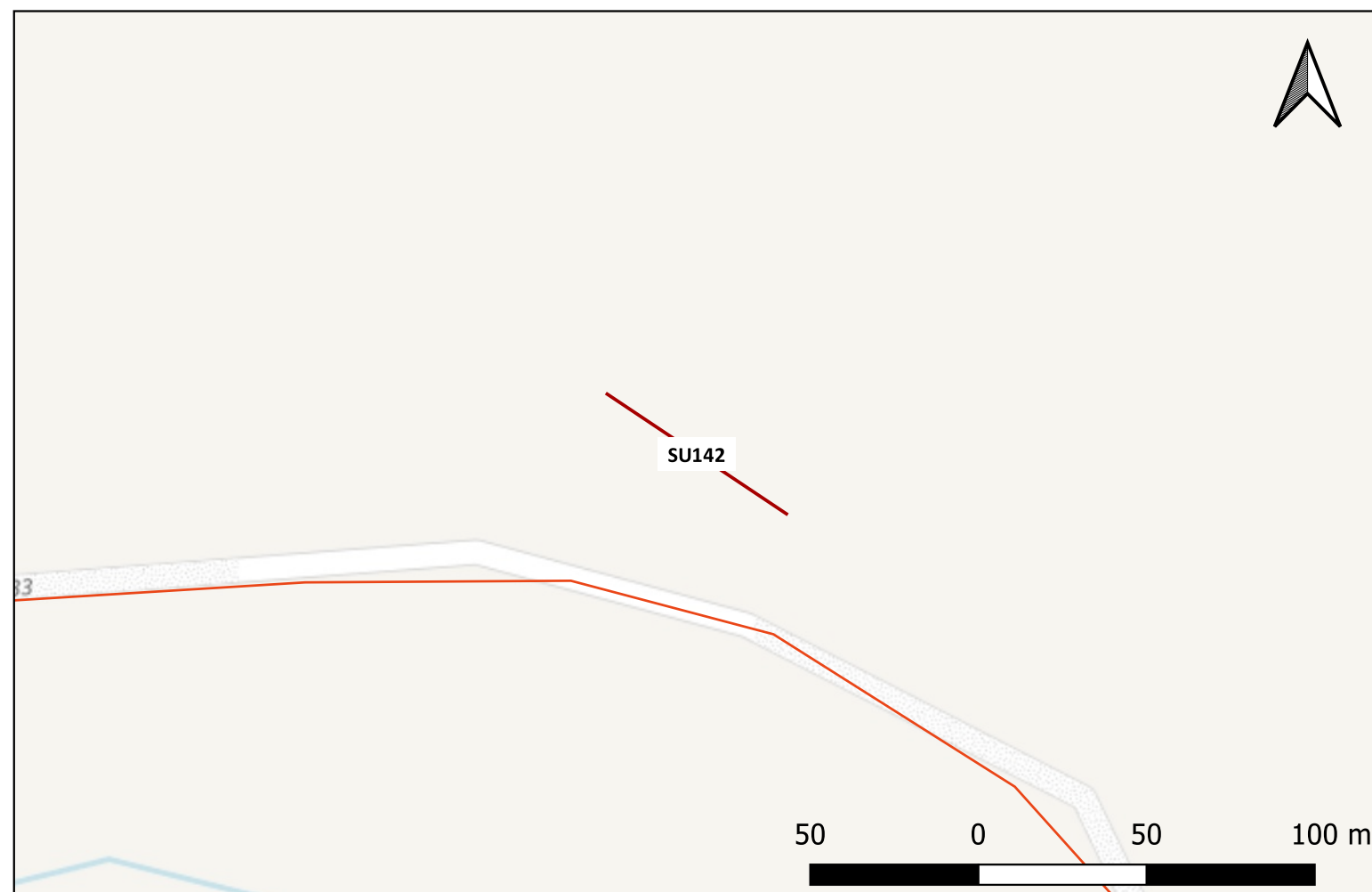
**Distanza dall'opera in progetto:** circa metri 20-50

**Potenziale:** potenziale medio

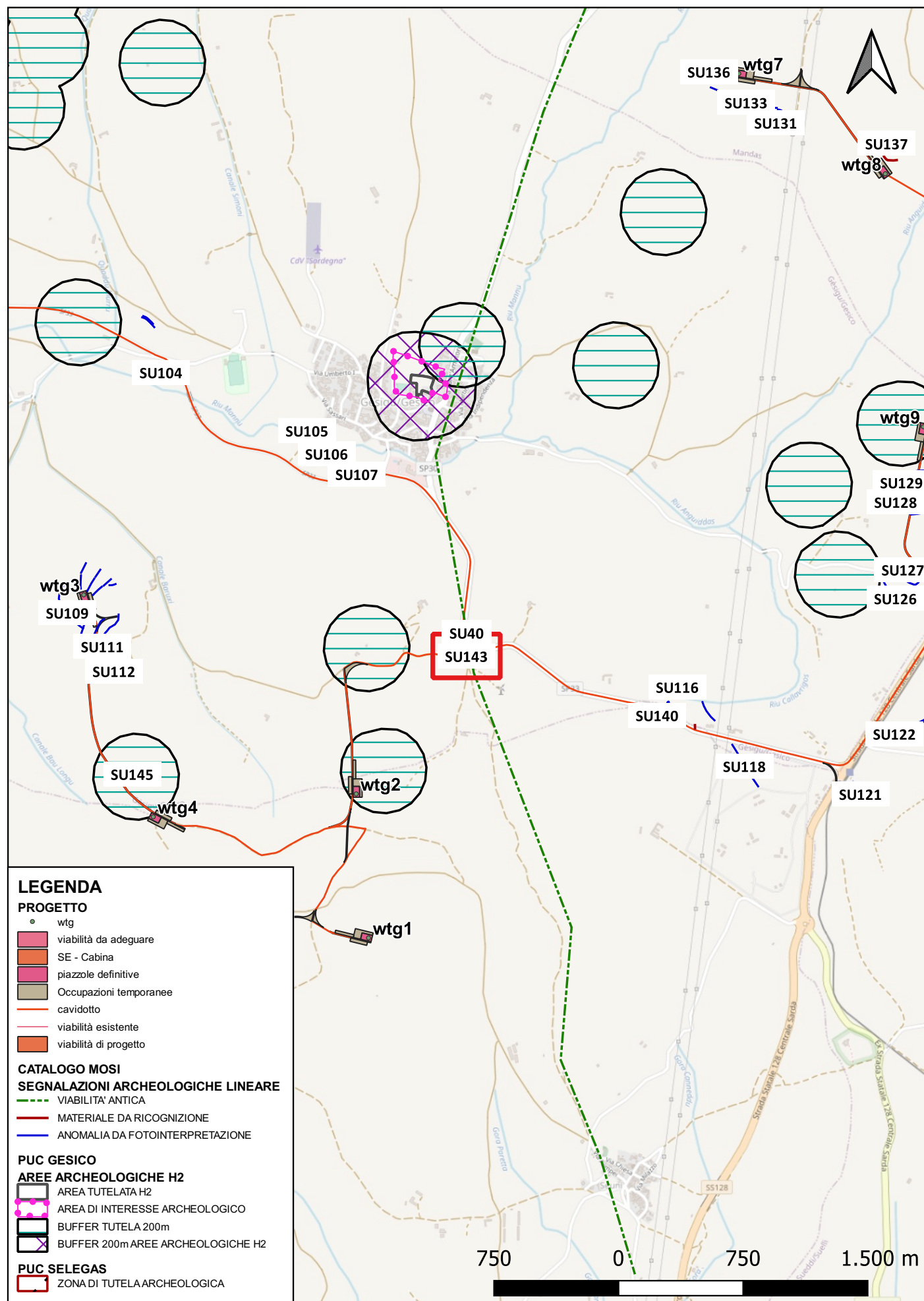
**Rischio relativo:** rischio medio

La UT 9 è costituita da un muro a secco con orientamento nord-sud, divisorio di due poderi limitrofi. La muratura è realizzata con bozze di marna di media pezzatura poste in opera in filari irregolari. In alcuni tratti la muratura è sconnessa, mentre in altri sembra che il materiale lapideo sia posto in opera senza conoscenza costruttiva.

Ricognizione di superficie (18-11-2022)



Sito 0000\_143 - SU143 (SABAP-CA\_2022\_00042-NST\_0000\_143)



**Localizzazione:** Gesico (SU) - Pirixedda

**Definizione e cronologia:** infrastruttura agraria, {recinzione}. {Età Contemporanea}.

**Modalità di individuazione:** {ricognizione archeologica/survey }

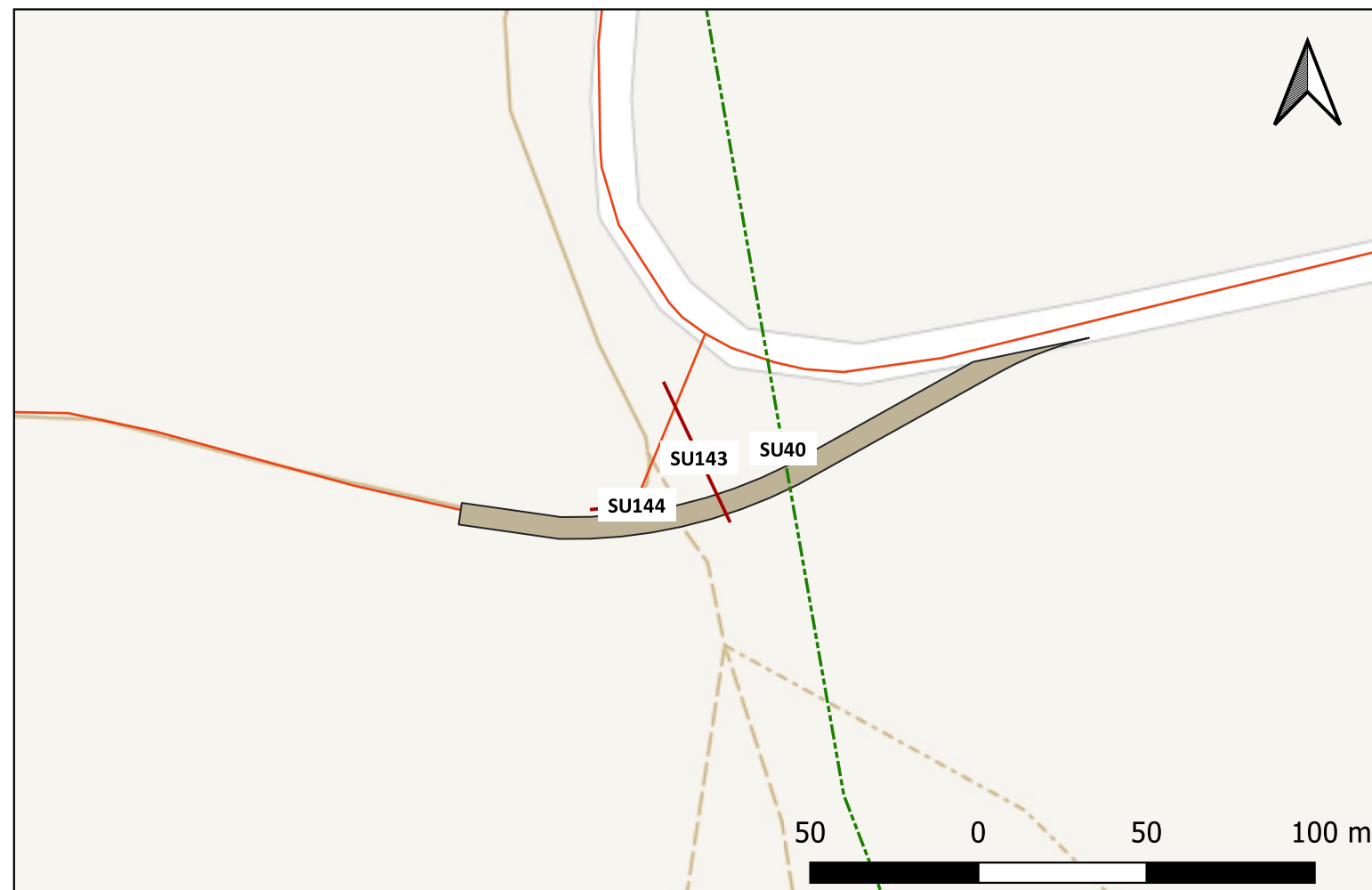
**Distanza dall'opera in progetto:** circa metri 0-10

**Potenziale:** potenziale medio

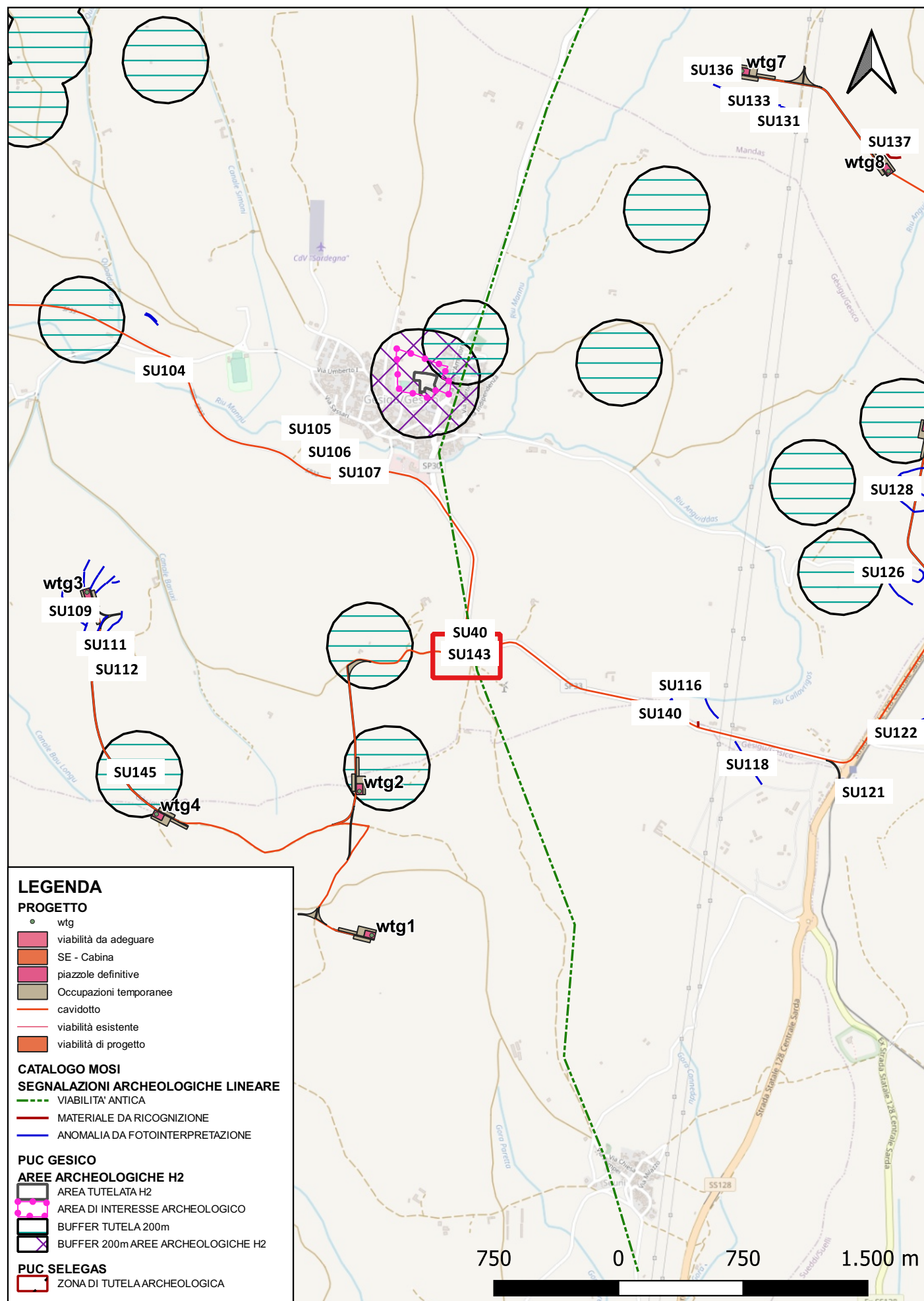
**Rischio relativo:** rischio medio

È costituita da un muretto realizzato con materiale lapideo di marna di differente pezzatura. La messa in opera è in corsi sub irregolari. Sulla sommità è presente una copertina di calcestruzzo. Non si rileva nessun legante tra i giunti murari.

Ricognizione di superficie (18-11-2022)



Sito 0000\_144 - SU144 (SABAP-CA\_2022\_00042-NST\_0000\_144)



**Localizzazione:** Gesico (SU) - Pirixedda

**Definizione e cronologia:** infrastruttura agraria, {recinzione}. {Età Contemporanea}.

**Modalità di individuazione:** {ricognizione archeologica/survey }

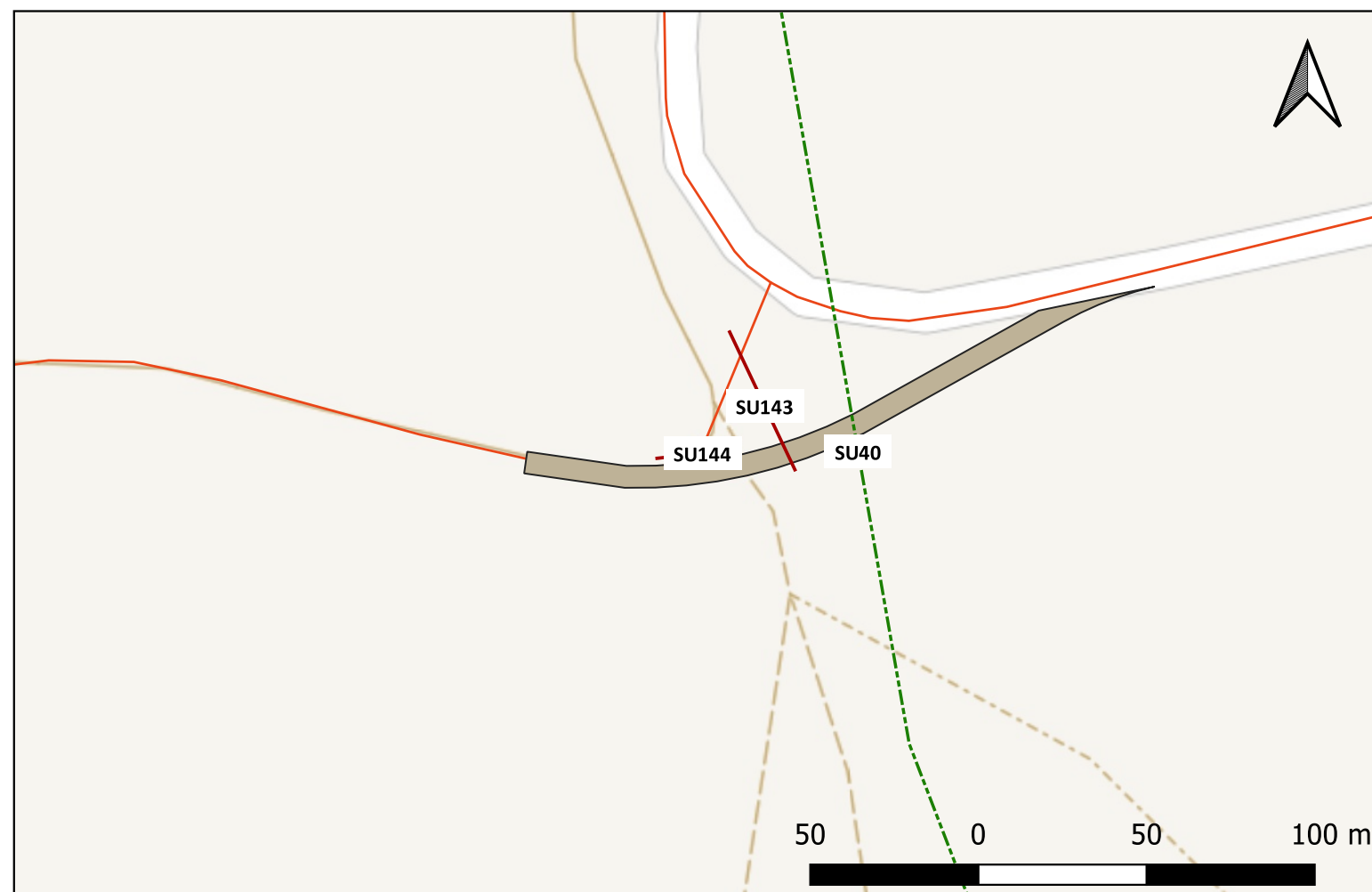
**Distanza dall'opera in progetto:** circa metri 0-10

**Potenziale:** potenziale medio

**Rischio relativo:** rischio medio

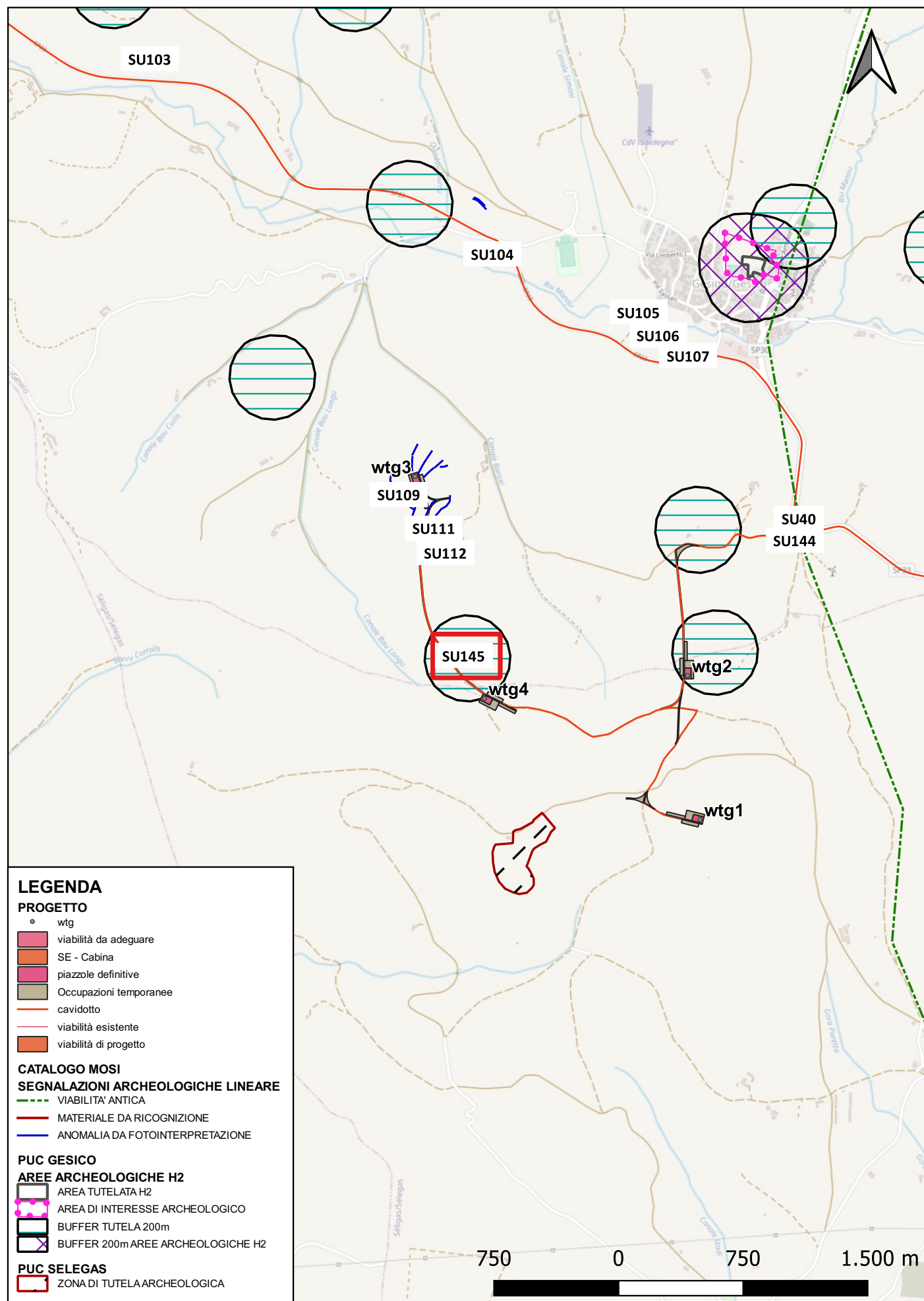
È costituita da un muretto realizzato con materiale lapideo di marna di differente pezzatura. La messa in opera è in corsi sub irregolari. Sulla sommità è presente una copertina di calcestruzzo. Non si rileva nessun legante tra i giunti murari.

Ricognizione di superficie (18-11-2022)





Sito 0000\_145 - SU145 (SABAP-CA\_2022\_00042-NST\_0000\_145)



**Localizzazione:** Gesico (SU) - Sitziddiri

**Definizione e cronologia:** struttura di fortificazione, {nuraghe}. {non determinabile}.

**Modalità di individuazione:** {ricognizione archeologica/survey }

**Distanza dall'opera in progetto:** circa metri 100-200

**Potenziale:** potenziale medio

**Rischio relativo:** rischio medio

La UT 9 è conosciuta e segnalata nella carta archeologica con il nome di nuraghe Sitziddiri. Essendo la visibilità del terreno quasi nulla, si è riconosciuta la planimetria di un tratto murario curvilineo interrato.

Ricognizione di superficie (18-11-2022)

