INQUADRAMENTO SU CARTA DEI SISTEMI DI TERRE

Scala 1:500000

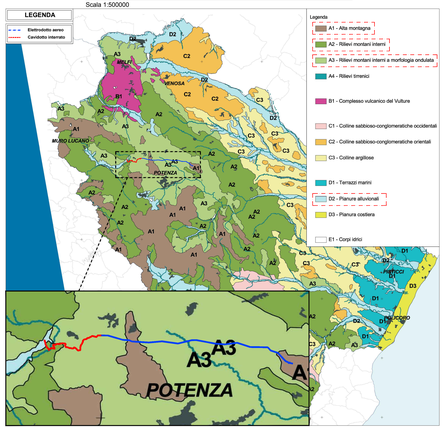

INQUADRAMENTO SU CARTA DI USO AGRICOLO E FORESTALE DI TERRE

Scala 1:500000

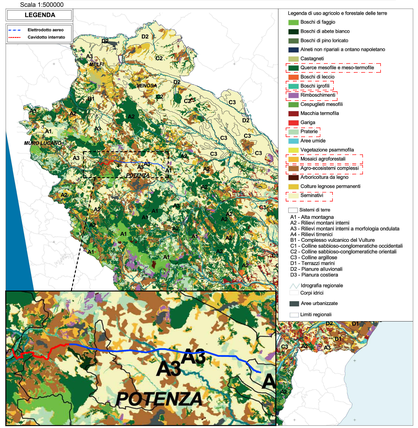

INQUADRAMENTO SU CARTA DEI SISTEMI AMBIENTALI

Scala 1:500000

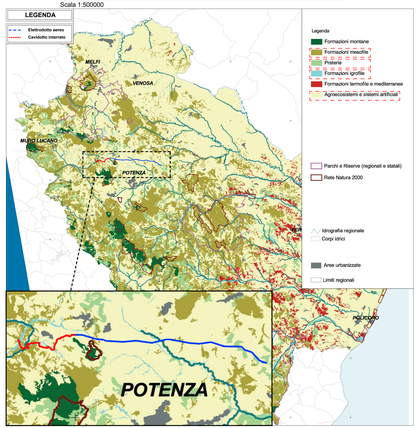

INQUADRAMENTO SU CARTA DELLE DINAMICHE E DELLE COPERTURE DELLE TERRE 1960-2000

Scala 1:500000

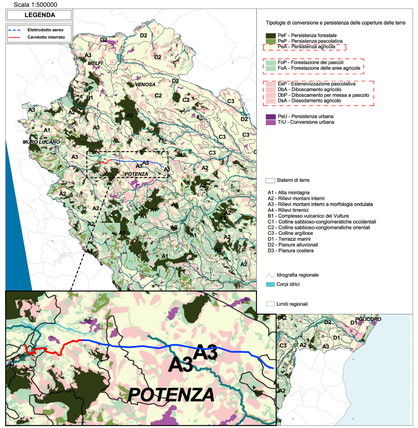

INQUADRAMENTO SU CARTA DELLA STABILITA' DELLA COPERTURA DELLE TERRE

Scala 1:500000

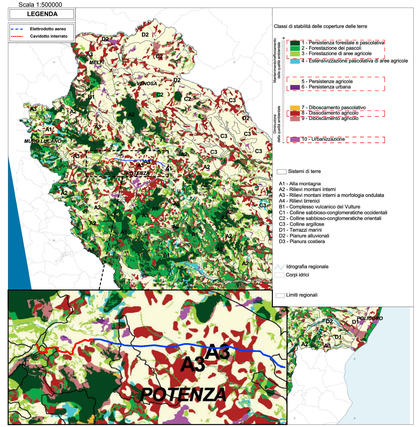

INQUADRAMENTO SU CARTA DELLA QUALITA' AMBIENTALE INTRINSECA

Scala 1:500000

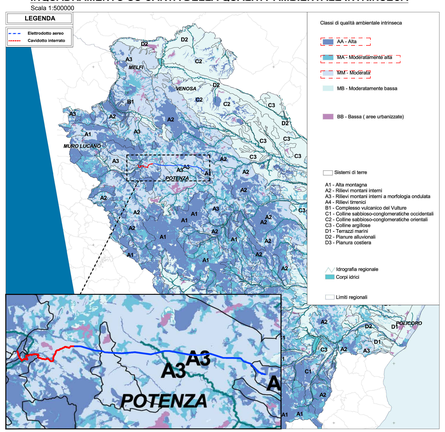

INQUADRAMENTO SU CARTA DELLA RARITA'

Scala 1:500000

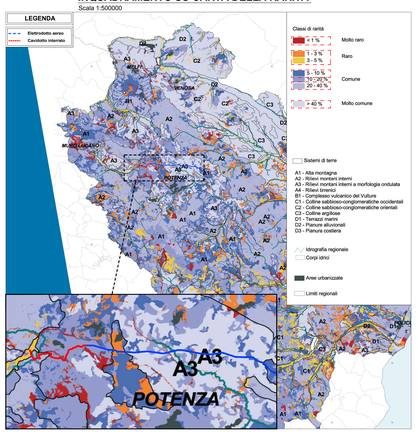

INQUADRAMENTO SU CARTA DEI NODI DELLA RETE ECOLOGICA REGIONALE

Scala 1:500000

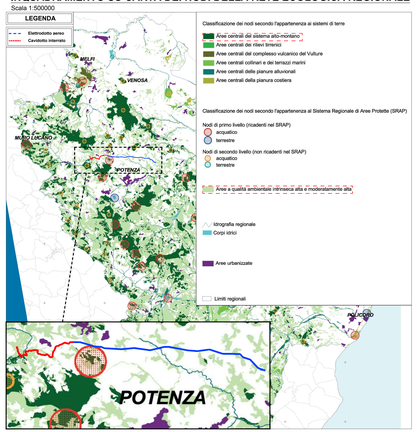

INQUADRAMENTO SU CARTA DELLE AREE DI BUFFER ECOLOGICO

Scala 1:500000

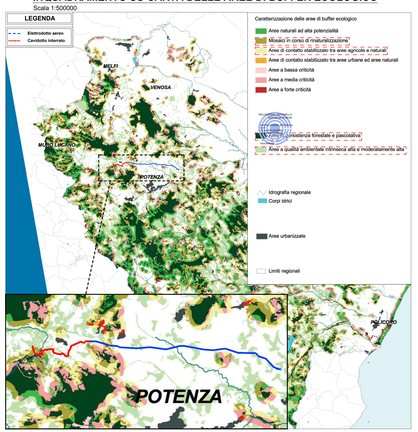

INQUADRAMENTO SU SCHEMA DI RETE ECOLOGICA REGIONALE

Scala 1:500000

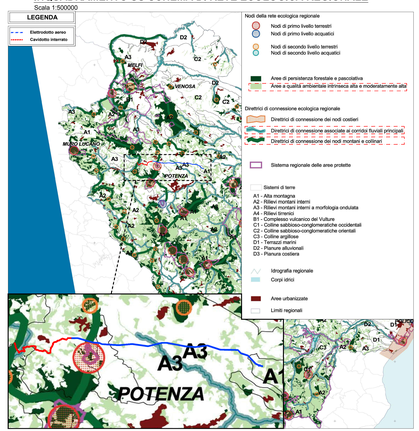

RUOTIENERGIA

Regione Basilicata
Provincia di Potenza

committente

Progetto Definitivo

RUOTI ENERGIA S.r.l.
Piazza del Grano 3
I-39100 Bolzano (BZ)

progetto

Impianto di accumulo idroelettrico mediante pompaggio denominato "Mandra Moretta" e relative opere connesse ed infrastrutture indispensabili nei Comuni di Ruoti, Avigliano, Potenza, Pietragalla, Cancellara e Vaglio Basilicata (PZ)

oggetto

Inquadramento su ipsole del Sistema Ecologico Funzionale Regionale - opere di utenza

redatto		modificato				scala	elaborato n.
AP	07.12.2022	a	AP	21.09.2023	Rev01	1:500000	PD-VI.16.2
controllato							
PP	29.09.2023						
pagine	1	in progetto	11-213				

Studio di Geologia e Geoingegneria
Dott. Geol. Antonio De Carlo

Dott. Geol. Antonio De Carlo
Via del Seminario 33 - 85100 Potenza (PZ)
tel. +39 0971 160 0373
studiodecarlo@geoingegneria.it

patscheiderpartner
G E O T E C H N I K
Bozen - Brixen - Trento - Verona - Roma
I-39024 Mals/Malles (BZ) - Grunwaldstraße 19, via glaciale
I-39100 Bozen/Bolzano (BZ) - Dantestraße 11/a, via Dante
A-6130 Schwaz - Innerkoflerstraße 4
tel. +39 0473 63 09 55 fax +39 0473 83 53 91
info@geo-tec.it www.patscheiderpartner.it