INQUADRAMENTO SU CARTA TECNICA REGIONALE

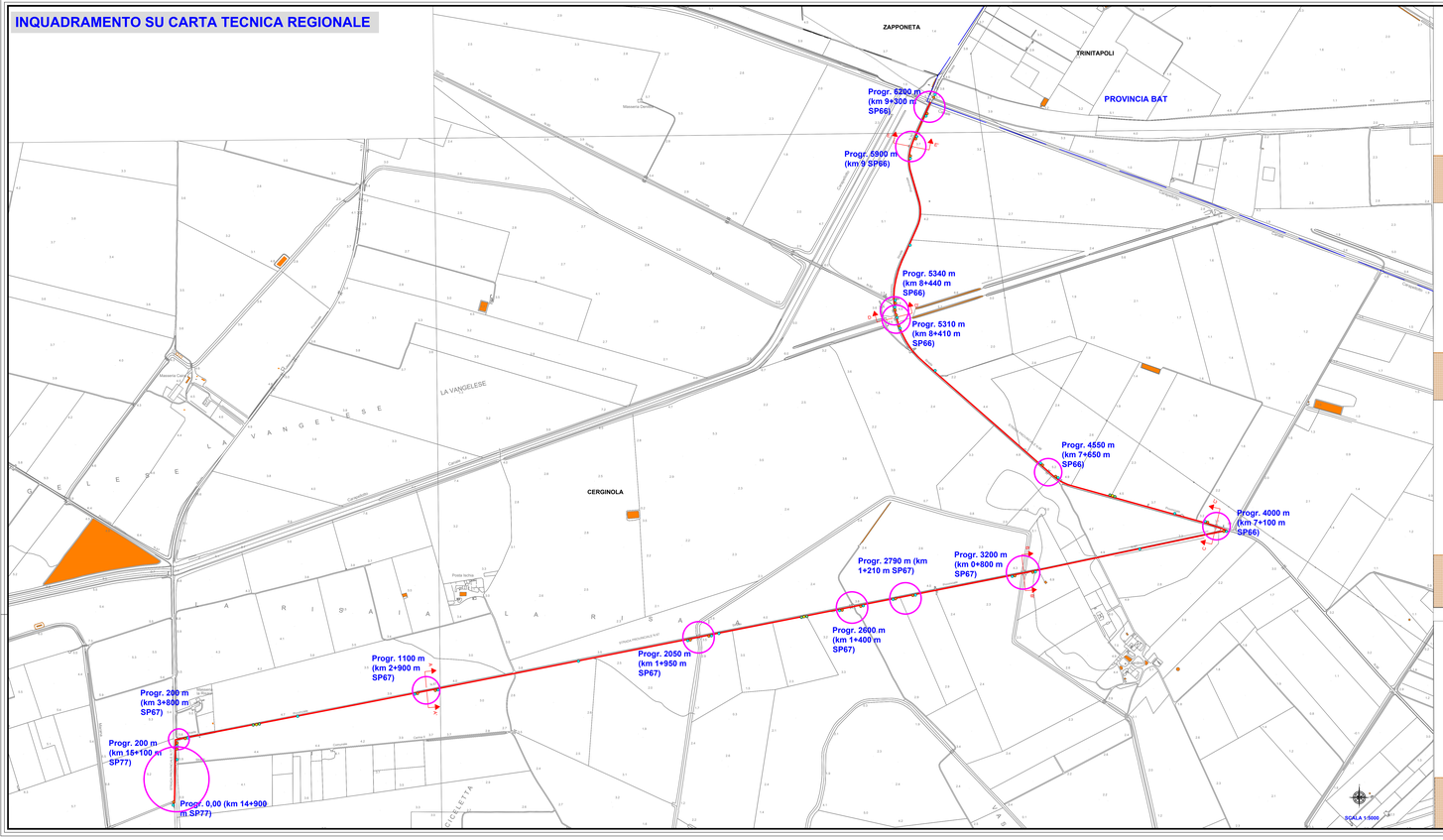

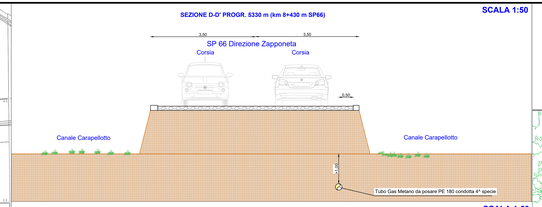

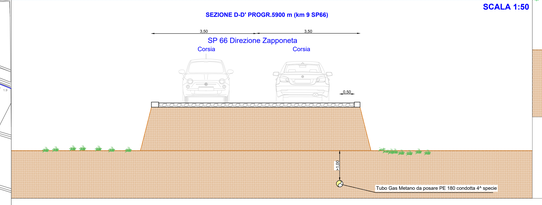

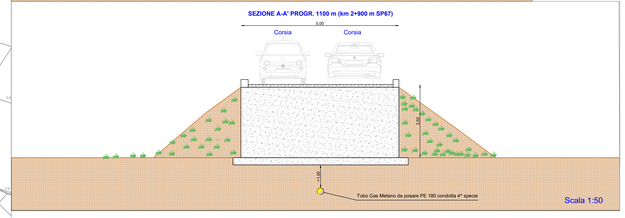

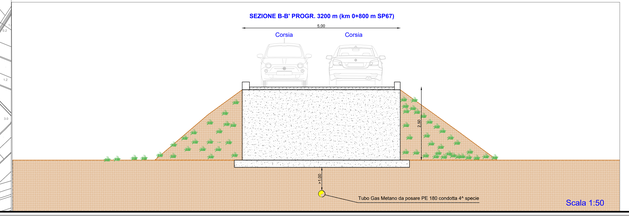

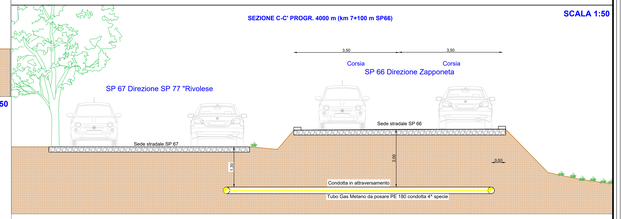

LEGENDA

- Interventi no-dig
- Metanodotto in progetto
- Limiti Provinciali
- Limiti Comunali
- Sfiati TOC
- Paline segnalazione cavo
- Dispositivi scarico rapido
- Valvole di sezionamento

REVISIONI					
0	AGOSTO 2020	PLANIMETRIA SU CTR CON SEZIONE DEL TRATTO 3		Ing. Pietro Rocha	Arch. Paola Palermo Ing. Leonardo Pilotico
1	APRILE 2021	PLANIMETRIA SU CTR CON SEZIONE DEL TRATTO 3		Ing. Egidio de Pretis	Arch. Paola Palermo Ing. Leonardo Pilotico
REVISIONE	DATA DIMISIONE	REDAZIONE		DISEGNATO	CONTROLLATO APPROVATO

OGGETTO:
Realizzazione di una rete di distribuzione per il metano con tratto insistente sulla Strada Provinciale 75, sulla Strada Provinciale 77, sulla Strada Provinciale 67 e sulla Strada Provinciale 66 e sulla Strada Comunale di Cerignola, ricadenti nei comuni di Cerignola (FG), Trinitapoli (BT) e Zapponeta (FG).

TITOLO:
Planimetria su CTR con sezione del TRATTO 3

COMMITTENTE:

21 Rete Gas

PROJETTO engineering s.r.l.
società d'ingegneria
direttore tecnico
Ph.D. Ing. LEONARDO PILOTICO
Sede Legale: Via dei Mille 3 70125 RAGUSA
Sede Operativa: C. Lotto 2 C 76020 Ascoli Satriano (FG) Zona Ind.
tel. 08 35 9505 fax 08 35 9505 cell. ufficio: 338 9 11 11 8
e-mail: info@projetto.eng
cod. fiscale e partita IVA: 01 000 800 772

ORDINE DEGLI INGEGNERI della PROVINCIA di TARANTO
Dott. Ing. PILOTICO Leonardo N. 1812

DIRETTORE TECNICO
SOSTITUTO DIR.
CARTA: A0
SCALA: VARIE
ELAB. T3_01
NOME FILE: R-21_ACT_RR_CV_T3_01_01

Tutti i diritti di autore sono riservati a termine di legge. E' vietata la riproduzione senza autorizzazione.