

19_21_ACT_2IR_CV_T3_02_01	AGOSTO 2023	REPORT FOTOGRAFICO DELLO STATO DEI LUOGHI DEL TRATTO 3	Ing. Pietro Rodia	Arch. Paola Pastore	Ing. Leonardo Filotico
19_21_ACT_2IR_CV_T3_02_00	APRILE 2020	REPORT FOTOGRAFICO DELLO STATO DEI LUOGHI DEL TRATTO 3	Ing. Egidio De Padova	Arch. Paola Pastore	Ing. Leonardo Filotico
N. ELABORATO	DATA EMISSIONE	DESCRIZIONE	ESEGUITO	CONTROLLATO	APPROVATO

**OGGETTO:**

Realizzazione di una rete di distribuzione per il metano con tratto insistente sulla Strada Provinciale 75, sulla Strada Provinciale 77, sulla Strada Provinciale 67 e sulla Strada Provinciale 66 e sulla Strada Comunale di Cerignola, ricadenti nei comuni di Cerignola (FG), Trinitapoli (BT) e Zapponeta (FG).

**COMMITTENTE:**



**TITOLO:**

Report fotografico dello stato dei luoghi del TRATTO 3

**PROJETTO engineering s.r.l.**

società d'ingegneria

Direttore tecnico

Ph.D. Ing. LEONARDO FILOTICO



Sede Legale: Via dei Mille, 5 74024 Manduria  
 Sede Operativa: Z.I. Lotto 31 74020 San Marzano di S.G. (TA)  
 tel./Fax: 099 9574694 cell. 349.1735914  
 studio@projetto.eu  
 web site: www.projetto.eu P.IVA: 02658050733



NOME FILE  
 19\_21\_ACT\_2IR\_CV\_T3\_02\_01

SOSTITUISCE:

SOSTITUITO DA:


CARTA:

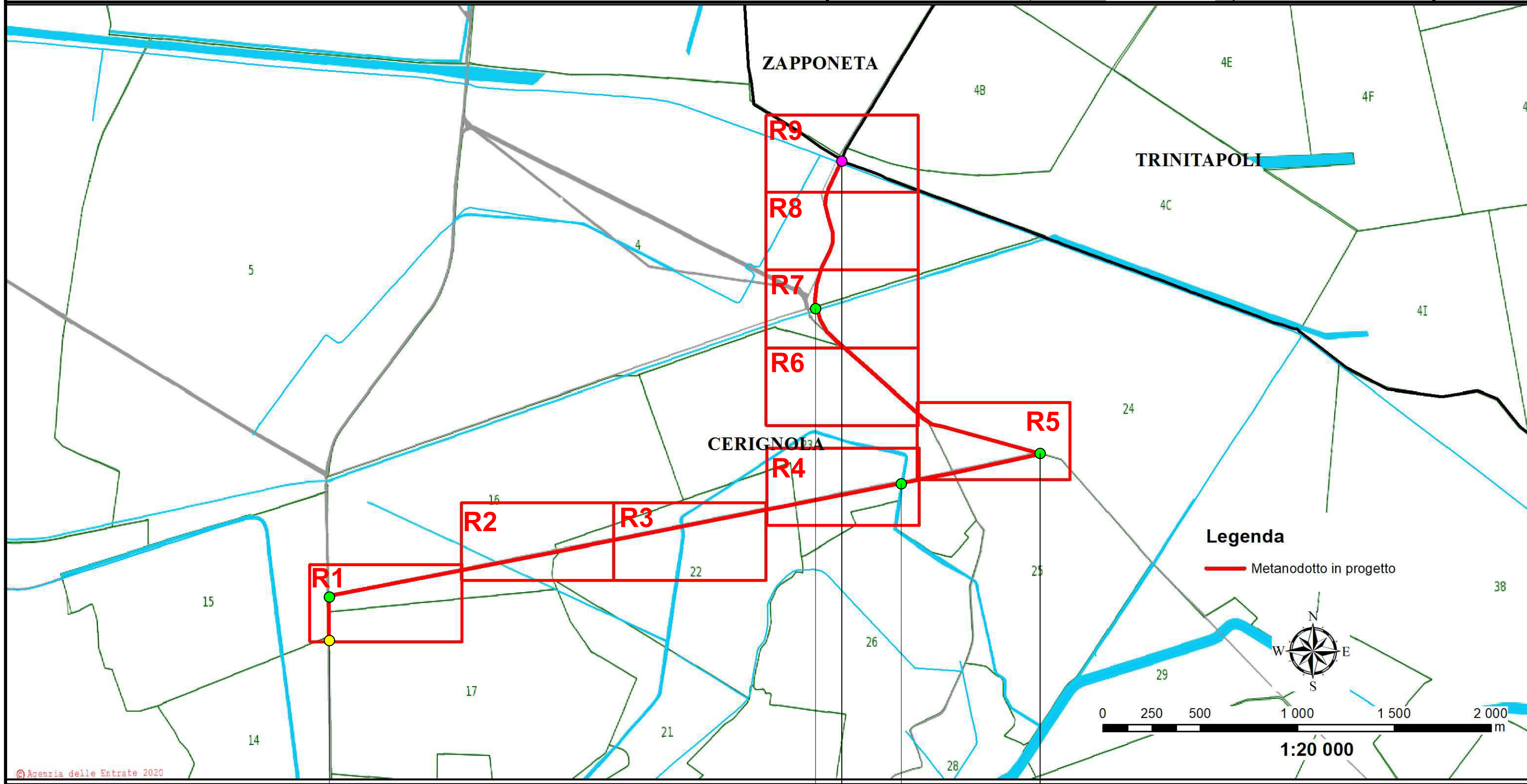
SCALA:

ELAB.  
 T3 02

Posa condotte in parallelismo alla SP77 "Rivolese", SP67 "Borgo Inacquata - Contrada Giardino", SP66 "Trinitapoli - Zapponeta"

Localizzazione: Comune di Cerignola - Provincia di Foggia

MAGGIO 2023	STATO DEI LUOGHI	ING. P. RODIA	ARCH. P. PASTORE	ING. L. FILOTICO	FOGLIO <b>01</b> DI 5
FEBBRAIO 2020	STATO DEI LUOGHI	ING. E. DE PADOVA	ARCH. P. PASTORE	ING. L. FILOTICO	
DATA	DESCRIZIONE	ESEGUITO	VERIFICATO	APPROVATO	
PROJETTO engineering s.r.l. società d'ingegneria		COMMITTENTE			



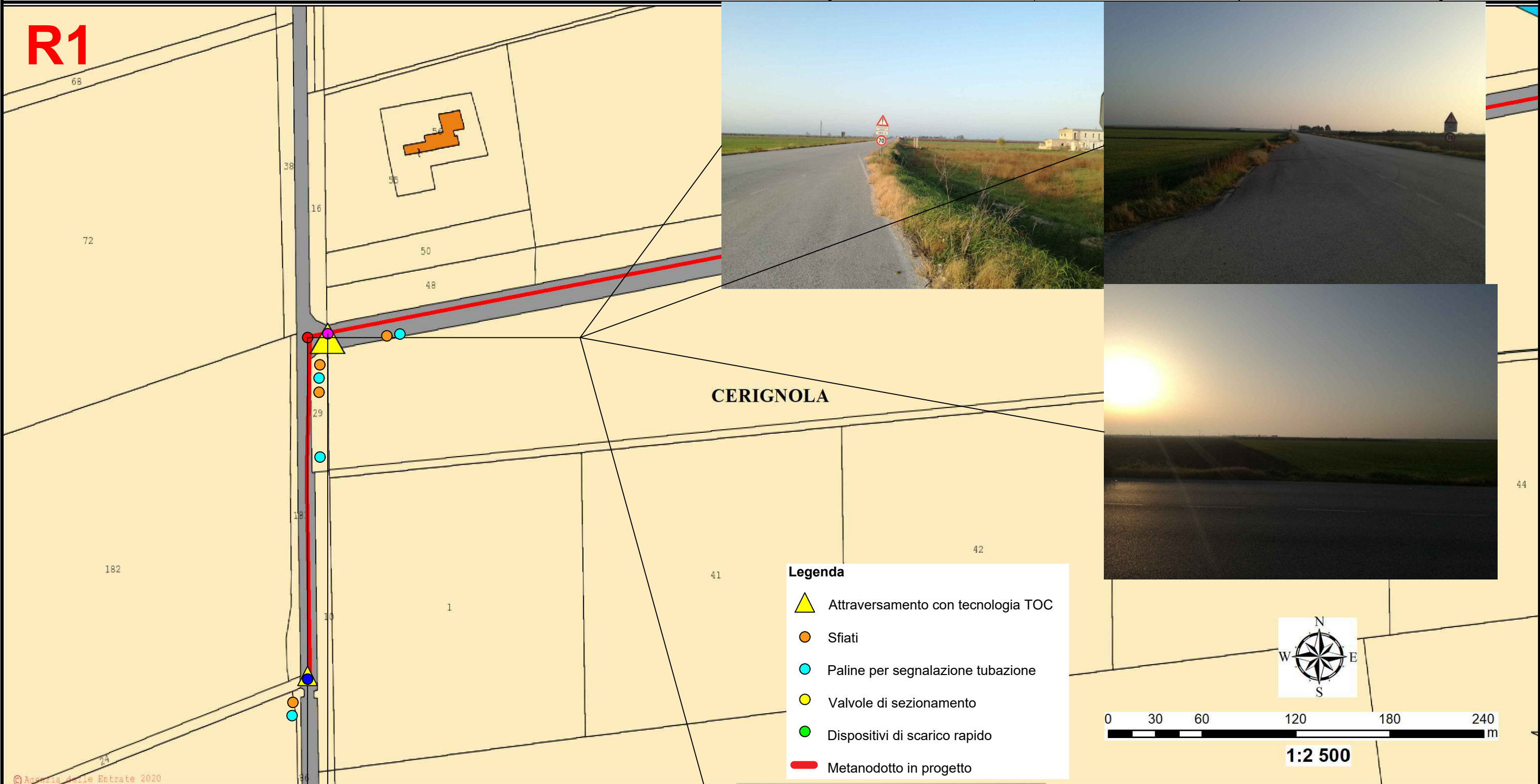
© Agenzia delle Entrate 2020

- Progr. 0,00 (km 14+900 m SP77)
- PUNTO DI SCATTO 1 Progr. 200 m (km 15+100 m SP77)-Progr. 200 m (km 3+800 m SP67)
- PUNTO DI SCATTO 2
- PUNTO DI SCATTO 3
- PUNTO DI SCATTO 4 Progr. 6200 m (km 9+300 m SP66)
- Progr. 4000 m (km 7+100 m SP66)


Posa condotte in parallelismo alla SP77 "Rivolese", SP67 "Borgo Inacquata - Contrada Giardino", SP66 "Trinitapoli - Zapponeta"

Localizzazione: Comune di Cerignola - Provincia di Foggia

MAGGIO 2023	STATO DEI LUOGHI	ING. P. RODIA	ARCH. P. PASTORE	ING. L. FILOTICO	FOGLIO <b>02</b> DI 5
FEBBRAIO 2020	STATO DEI LUOGHI	ING. E. DE PADOVA	ARCH. P. PASTORE	ING. L. FILOTICO	
DATA	DESCRIZIONE	ESEGUITO	VERIFICATO	APPROVATO	
PROJETTO engineering s.r.l. società d'ingegneria		Rete Gas COMMITTENTE			



- Progr. 0,00 (km 14+900 m SP77)
- PUNTO DI SCATTO 1 Progr. 200 m (km 15+100 m SP77)
- Progr. 200 m (km 3+800 m SP67)

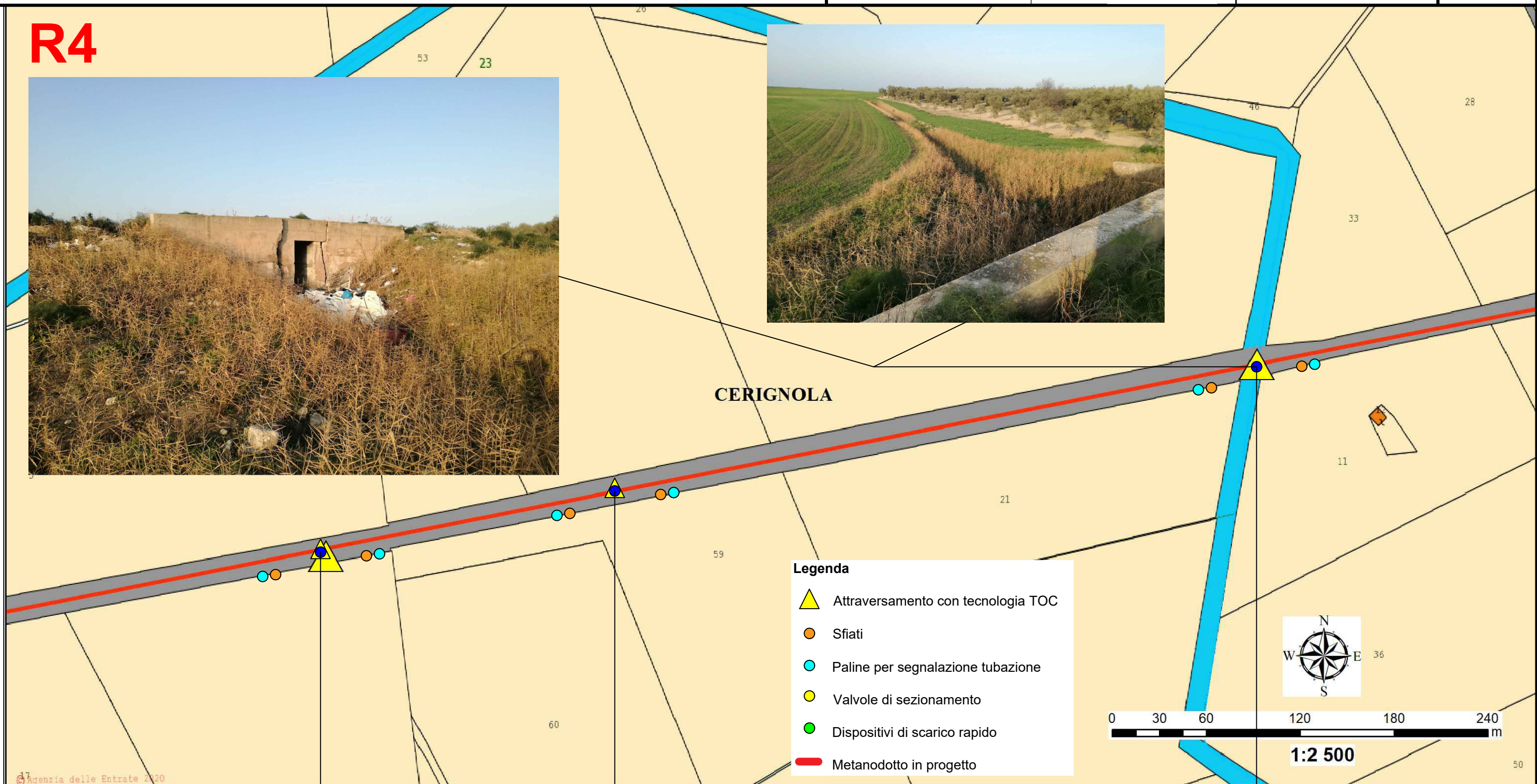




Posa condotte in parallelismo alla SP77 "Rivolese", SP67 "Borgo Inacquata - Contrada Giardino", SP66 "Trinitapoli - Zapponeta"

Localizzazione: Comune di Cerignola - Provincia di Foggia

MAGGIO 2023	STATO DEI LUOGHI	ING. P. RODIA	ARCH. P. PASTORE	ING. L. FILOTICO	FOGLIO <b>02</b> DI 5
FEBBRAIO 2020	STATO DEI LUOGHI	ING. E. DE PADOVA	ARCH. P. PASTORE	ING. L. FILOTICO	
DATA	DESCRIZIONE	ESEGUITO	VERIFICATO	APPROVATO	
PROJETTO engineering s.r.l. società d'ingegneria		Rete Gas COMMITTENTE			

**R4**



● PUNTO DI SCATTO 2 Progr. 3200 m (km 0+800 m SP67)

● Progr. 2600 m (km 1+400 m SP67)

● Progr. 2790 m (km 1+210 m SP67)

Posa condotte in parallelismo alla SP77 "Rivolese", SP67 "Borgo Inacquata - Contrada Giardino", SP66 "Trinitapoli - Zapponeta"

Localizzazione: Comune di Cerignola - Provincia di Foggia

MAGGIO 2023	STATO DEI LUOGHI	ING. P. RODIA	ARCH. P. PASTORE	ING. L. FILOTICO	FOGLIO <b>04</b> DI 5
FEBBRAIO 2020	STATO DEI LUOGHI	ING. E. DE PADOVA	ARCH. P. PASTORE	ING. L. FILOTICO	
DATA	DESCRIZIONE	ESEGUITO	VERIFICATO	APPROVATO	
PROJETTO engineering s.r.l. società d'ingegneria		2i Rete Gas		COMMITTENTE	



● PUNTO DI SCATTO 3 Progr. 5330 m (km 8+430 m SP66)

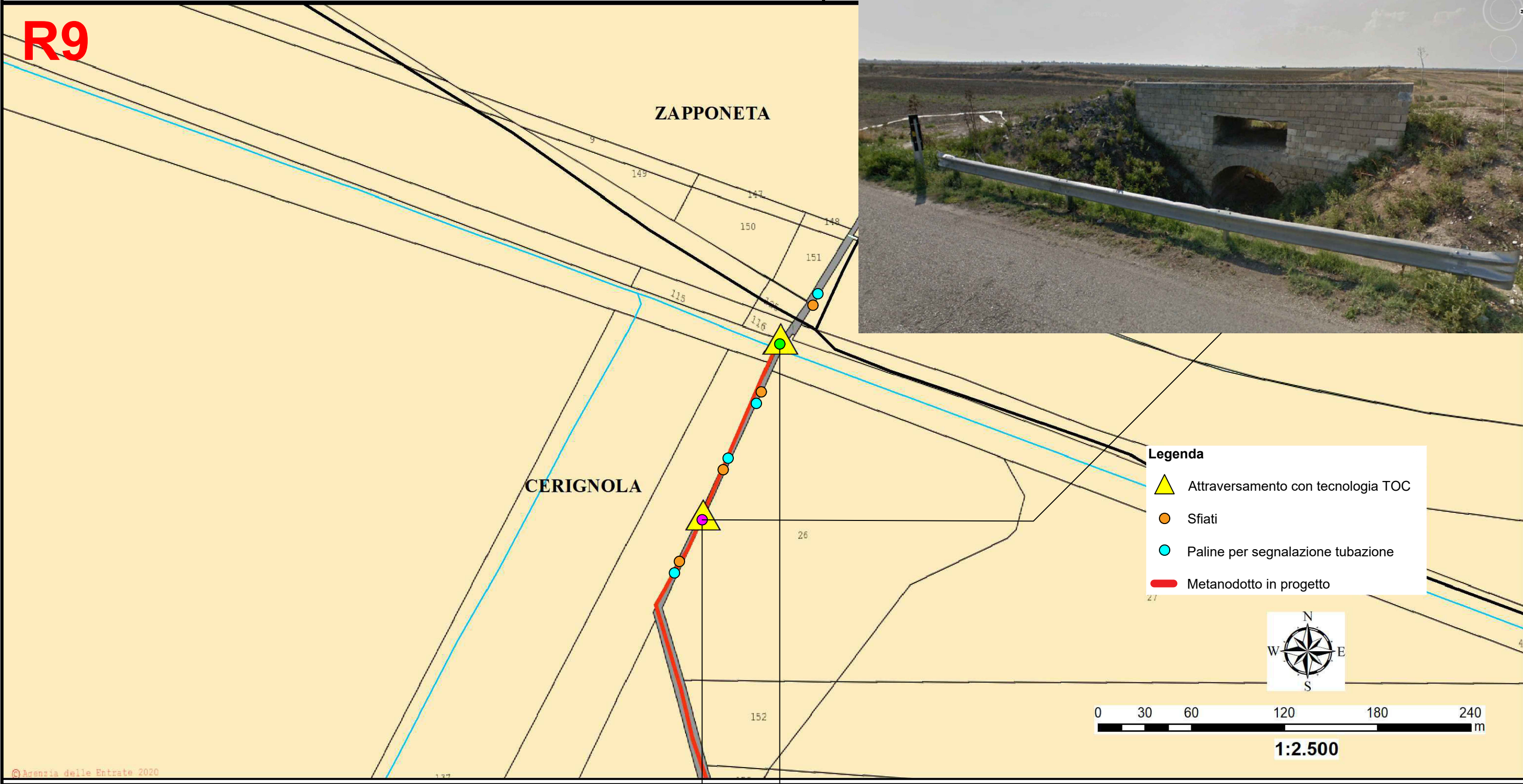
● Progr. 5340 m (km 8+440 m SP66)

Posa condotte in parallelismo alla SP77 "Rivolese", SP67 "Borgo Inacquata - Contrada Giardino", SP66 "Trinitapoli - Zapponeta"

Localizzazione: Comune di Cerignola - Provincia di Foggia

MAGGIO 2023	STATO DEI LUOGHI	ING. P. RODIA	ARCH. P. PASTORE	ING. L. FILOTICO
FEBBRAIO 2020	STATO DEI LUOGHI	ING. E. DE PADOVA	ARCH. P. PASTORE	ING. L. FILOTICO
DATA	DESCRIZIONE	ESEGUITO	VERIFICATO	APPROVATO
PROJETTO engineering s.r.l. società d'ingegneria		COMMITTENTE <b>2i Rete Gas</b>		

FOGLIO  
**5**  
DI 5



Progr. 5900 m (km 9 SP66)

PUNTO DI SCATTO 4 Progr. 6200 m (km 9+300 m SP66)