

N. ELABORATO	DATA EMISSIONE	DESCRIZIONE	ESEGUITO	CONTROLLATO	APPROVATO
19_21_ACT_2IR_CV_T3_03_01	AGOSTO 2023	PLANIMETRIA CATASTALE CON INDICAZIONE DELLE PROGRESSIVE CHILOMETRICHE DEL TRATTO 3	Ing. Pietro Rodia	Arch. Paola Pastore	Ing. Leonardo Filotico
19_21_ACT_2IR_CV_T3_03_00	APRILE 2020	PLANIMETRIA CATASTALE CON INDICAZIONE DELLE PROGRESSIVE CHILOMETRICHE DEL TRATTO 3	Ing. Egidio De Padova	Arch. Paola Pastore	Ing. Leonardo Filotico

**OGGETTO:**

Realizzazione di una rete di distribuzione per il metano con tratto insistente sulla Strada Provinciale 75, sulla Strada Provinciale 77, sulla Strada Provinciale 67 e sulla Strada Provinciale 66 e sulla Strada Comunale di Cerignola, ricadenti nei comuni di Cerignola (FG), Trinitapoli (BT) e Zapponeta (FG).

**COMMITTENTE:**



**TITOLO:**

Planimetria catastale con indicazione delle progressive chilometriche del TRATTO 3

**PROJETTO engineering s.r.l.**

società d'ingegneria

Direttore tecnico

Ph.D. Ing. LEONARDO FILOTICO



SOSTITUISCE:

SOSTITUITO DA:

CARTA:

SCALA:

/

ELAB.

T3\_03

NOME FILE

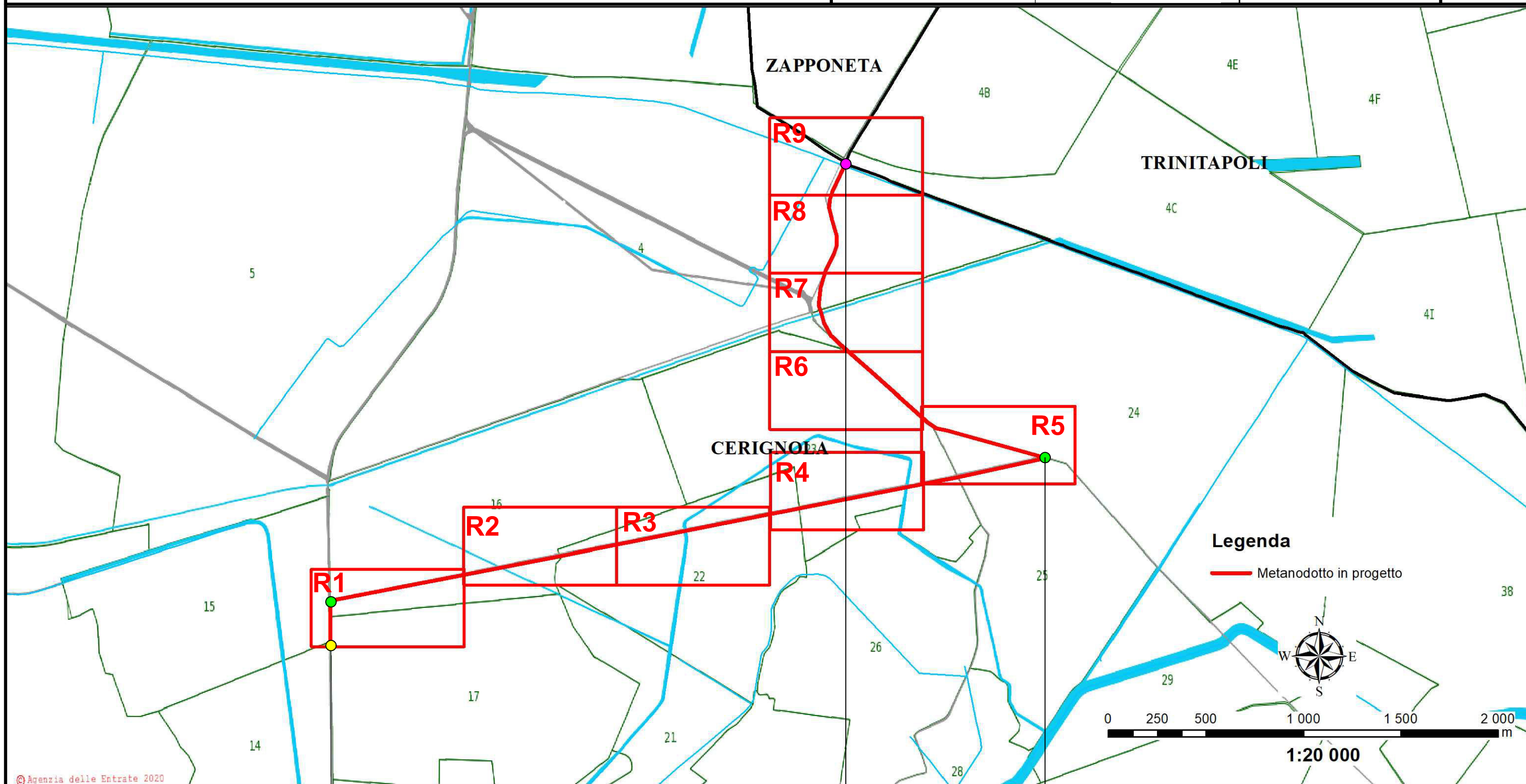
19\_21\_ACT\_2IR\_CV\_T3\_03\_01

Sede Legale: Via dei Mille, 5 74024 Manduria  
 Sede Operativa: Z.I. Lotto 31 74020 San Marzano di S.G. (TA)  
 tel./Fax: 099 9574694 cell. 349.1735914  
 studio@projetto.eu  
 web site: [www.projetto.eu](http://www.projetto.eu) P.IVA: 02658050733

Posa condotte in parallelismo alla SP77 "Rivolese", SP67 "Borgo Inacquata - Contrada Giardino", SP66 "Trinitapoli - Zapponeta"

Localizzazione: Comune di Cerignola - Provincia di Foggia

MAGGIO 2023	PLANIMETRIA CATASTALE CON PROGRESSIVE	ING. P. RODIA	ARCH. P. PASTORE	ING. L. FILOTICO	FOGLIO <b>01</b> DI 10
APRILE 2020	PLANIMETRIA CATASTALE CON PROGRESSIVE	ING. E. DE PADOVA	ARCH. P. PASTORE	ING. L. FILOTICO	
DATA	DESCRIZIONE	ESEGUITO	VERIFICATO	APPROVATO	
PROJETTO engineering s.r.l. società d'ingegneria		COMMITTENTE 			



© Agenzia delle Entrate 2020

● Progr. 0,00 (km 14+900 m SP77)

● Progr. 200 m (km 15+100 m SP77)-Progr. 200 m (km 3+800 m SP67)

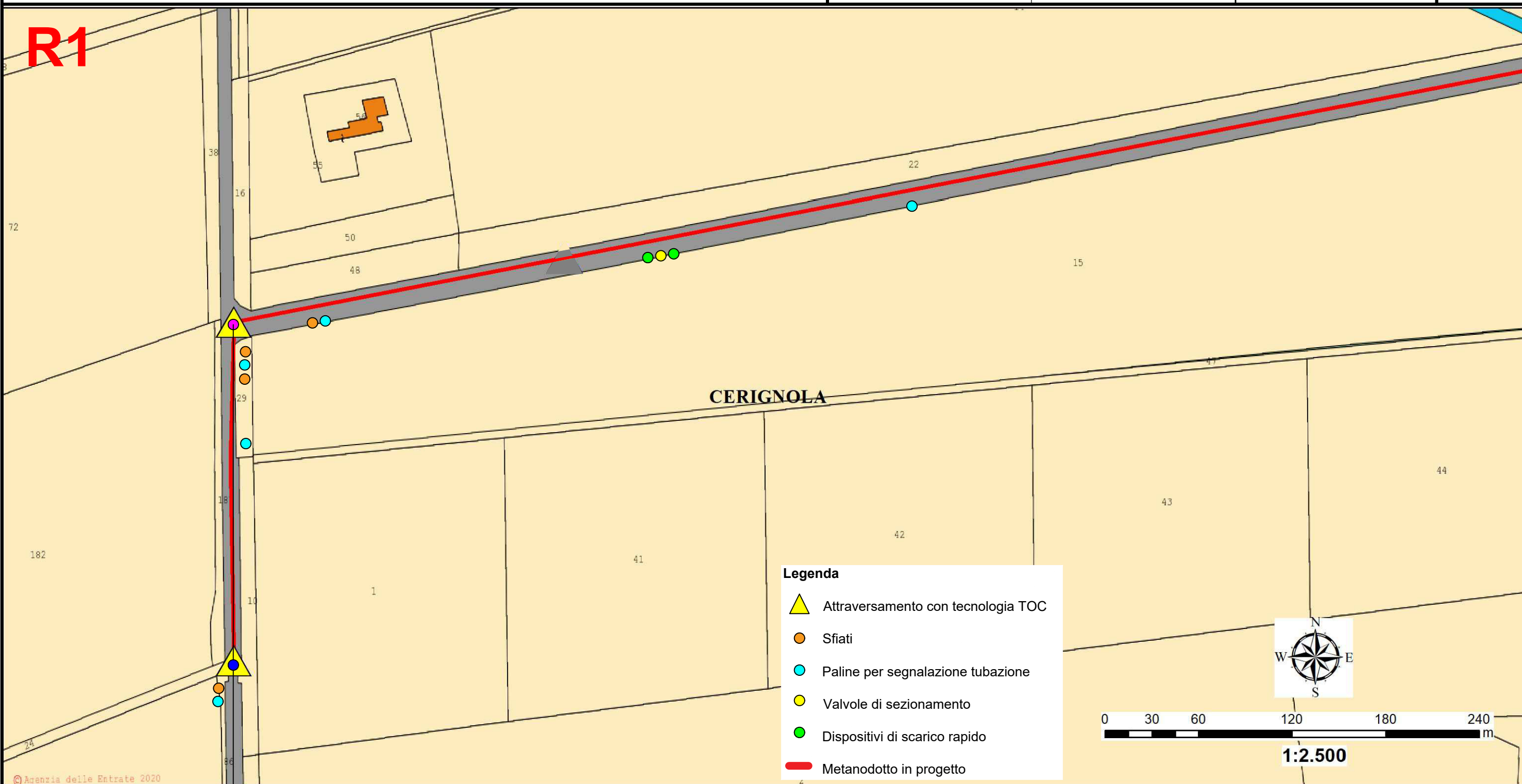
● Progr. 4000 m (km 7+100 m SP66)

● Progr. 6200 m (km 9+300 m SP66)

Posa condotte in parallelismo alla SP77 "Rivolese", SP67 "Borgo Inacquata - Contrada Giardino", SP66 "Trinitapoli - Zapponeta"

Localizzazione: Comune di Cerignola - Provincia di Foggia

MAGGIO 2023	PLANIMETRIA CATASTALE CON PROGRESSIVE	ING. P. RODIA	ARCH. P. PASTORE	ING. L. FILOTICO	FOGLIO <b>02</b> DI 10
APRILE 2020	PLANIMETRIA CATASTALE CON PROGRESSIVE	ING. E. DE PADOVA	ARCH. P. PASTORE	ING. L. FILOTICO	
DATA	DESCRIZIONE	ESEGUITO	VERIFICATO	APPROVATO	
PROJETTO engineering s.r.l. società d'ingegneria		Rete Gas 		COMMITTENTE	



● Progr. 0,00 (km 14+900 m SP77)

● Progr. 200 m (km 15+100 m SP77)



Posa condotte in parallelismo alla SP77 "Rivolese", SP67 "Borgo Inacquata - Contrada Giardino", SP66 "Trinitapoli - Zapponeta"

Localizzazione: Comune di Cerignola - Provincia di Foggia

MAGGIO 2023	PLANIMETRIA CATASTALE CON PROGRESSIVE	ING. P. RODIA	ARCH. P. PASTORE	ING. L. FILOTICO	FOGLIO <b>04</b> DI 10
APRILE 2020	PLANIMETRIA CATASTALE CON PROGRESSIVE	ING. E. DE PADOVA	ARCH. P. PASTORE	ING. L. FILOTICO	
DATA	DESCRIZIONE	ESEGUITO	VERIFICATO	APPROVATO	
PROJETTO engineering s.r.l. società d'ingegneria		Rete Gas		COMMITTENTE	

**R3**



© Agenzia delle Entrate 2020

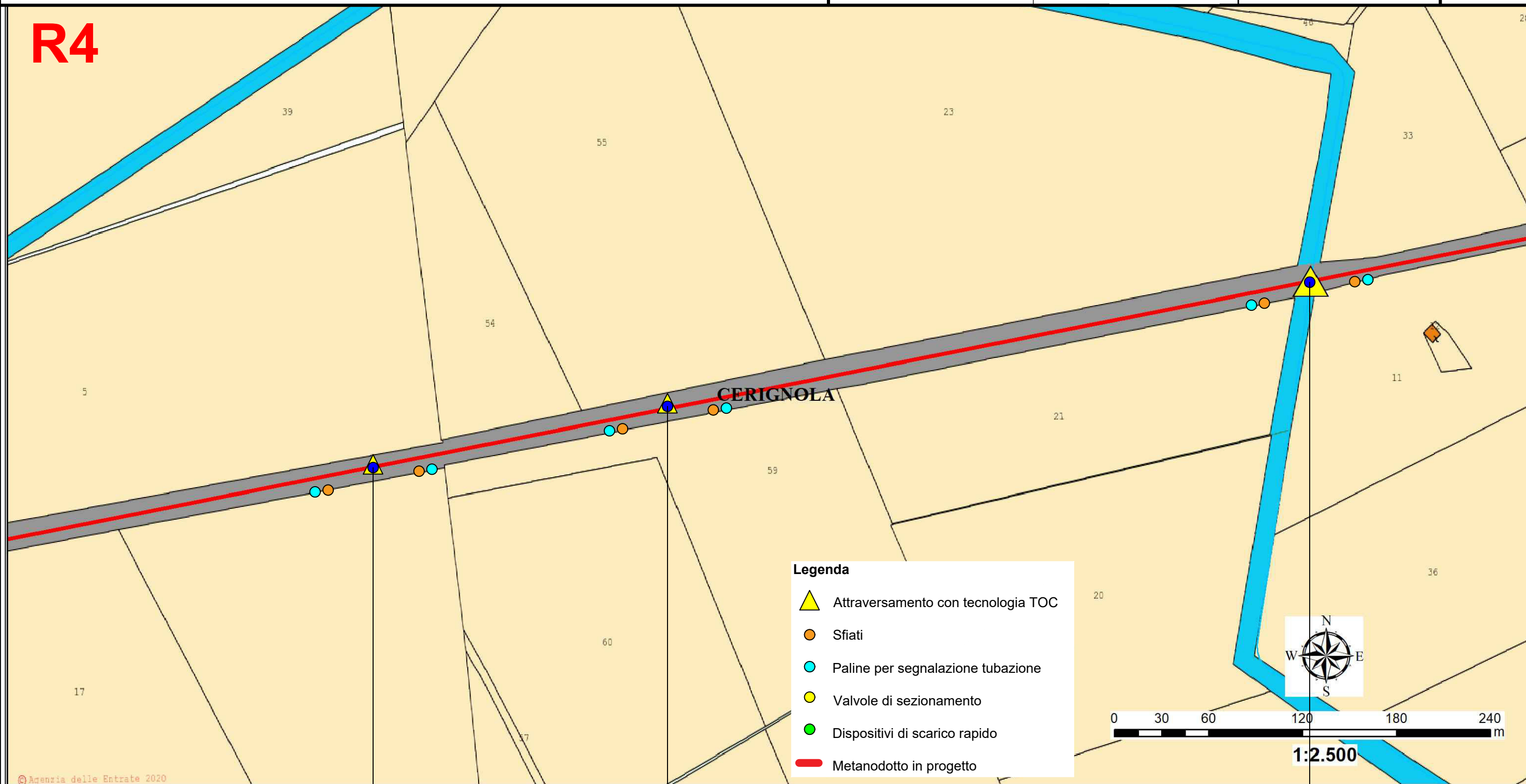
Progr. 2050 m (km 1+950 m SP67)

Posa condotte in parallelismo alla **STRADA PODERALE N° 1027 NEI PRESSI DI BORGIO TRESSANTI**

Localizzazione: Comune di Cerignola - Provincia di Foggia

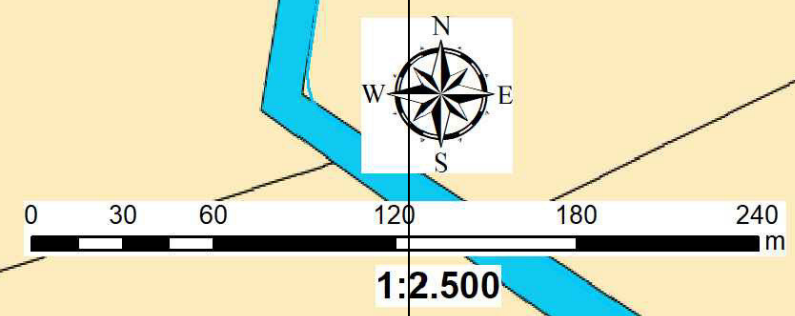
MAGGIO 2023	PLANIMETRIA CATASTALE CON PROGRESSIVE	ING. P. RODIA	ARCH. P. PASTORE	ING. L. FILOTICO	FOGLIO <b>05</b> DI 10
APRILE 2020	PLANIMETRIA CATASTALE CON PROGRESSIVE	ING. E. DE PADOVA	ARCH. P. PASTORE	ING. L. FILOTICO	
DATA	DESCRIZIONE	ESEGUITO	VERIFICATO	APPROVATO	
PROJETTO engineering s.r.l. società d'ingegneria		Rete Gas COMMITTENTE			

**R4**



**Legenda**

- Attraversamento con tecnologia TOC
- Sfiati
- Paline per segnalazione tubazione
- Valvole di sezionamento
- Dispositivi di scarico rapido
- Metanodotto in progetto



© Agenzia delle Entrate 2020

● Progr. 2600 m (km 1+400 m SP67)
● Progr. 2790 m (km 1+210 m SP67)
● Progr. 3200 m (km 0+800 m SP67)

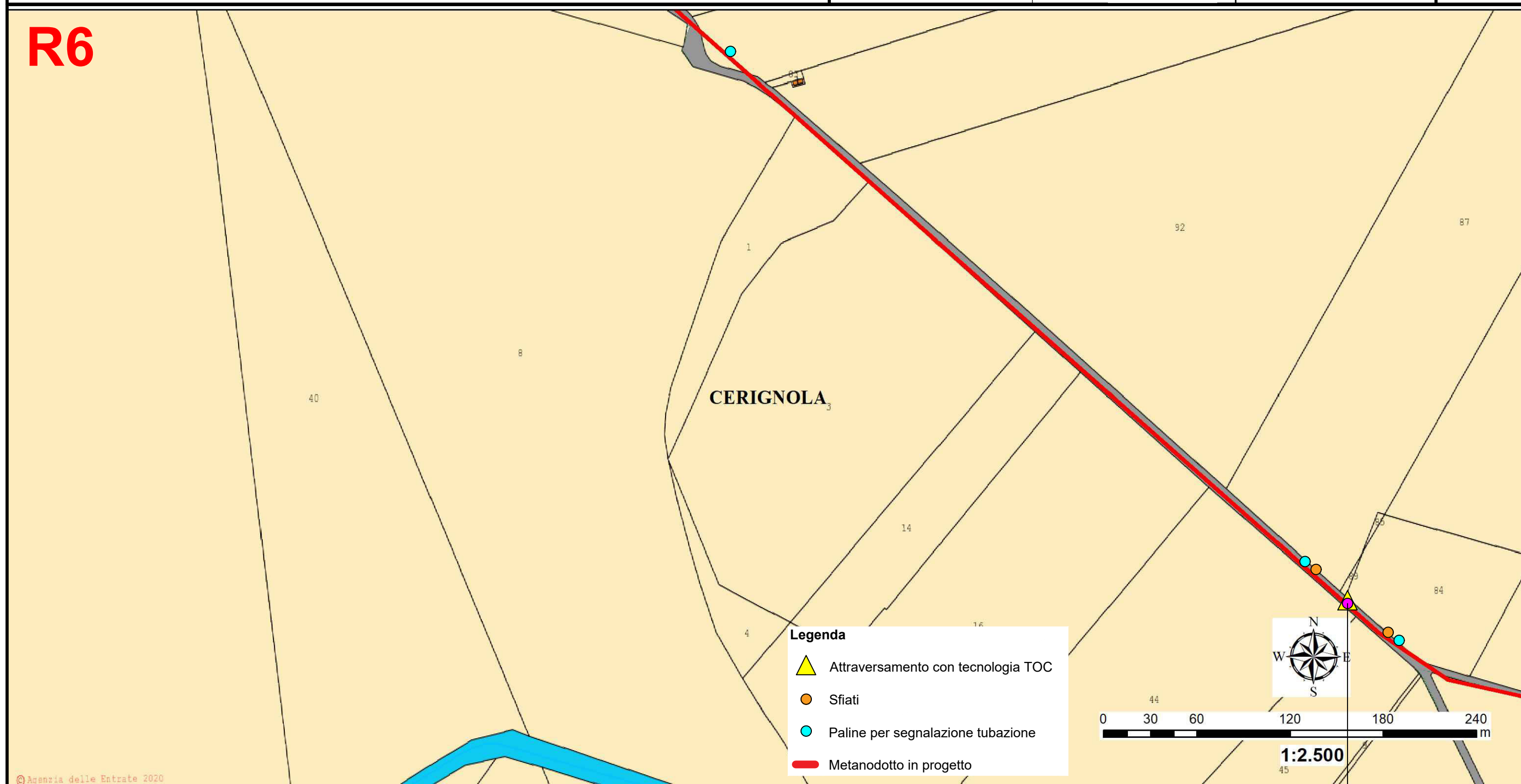


Posa condotte in parallelismo alla SP77 "Rivolese", SP67 "Borgo Inacquata - Contrada Giardino", SP66 "Trinitapoli - Zapponeta"

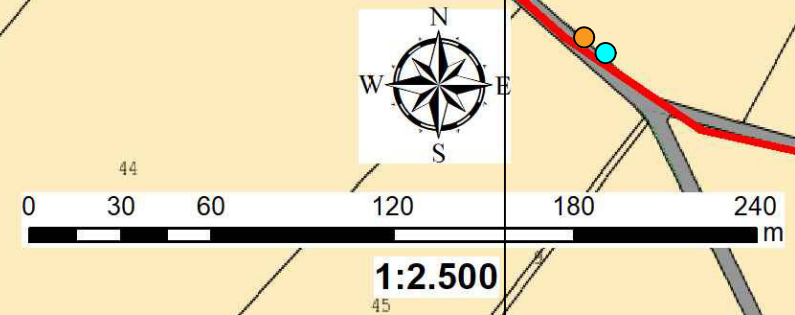
Localizzazione: Comune di Cerignola - Provincia di Foggia

MAGGIO 2023	PLANIMETRIA CATASTALE CON PROGRESSIVE	ING. P. RODIA	ARCH. P. PASTORE	ING. L. FILOTICO	FOGLIO <b>07</b> DI 10
APRILE 2020	PLANIMETRIA CATASTALE CON PROGRESSIVE	ING. E. DE PADOVA	ARCH. P. PASTORE	ING. L. FILOTICO	
DATA	DESCRIZIONE	ESEGUITO	VERIFICATO	APPROVATO	
PROJETTO engineering s.r.l. società d'ingegneria		Rete Gas		COMMITTENTE	

**R6**



- Legenda**
- Attraversamento con tecnologia TOC
  - Sfiati
  - Paline per segnalazione tubazione
  - Metanodotto in progetto



© Agenzia delle Entrate 2020

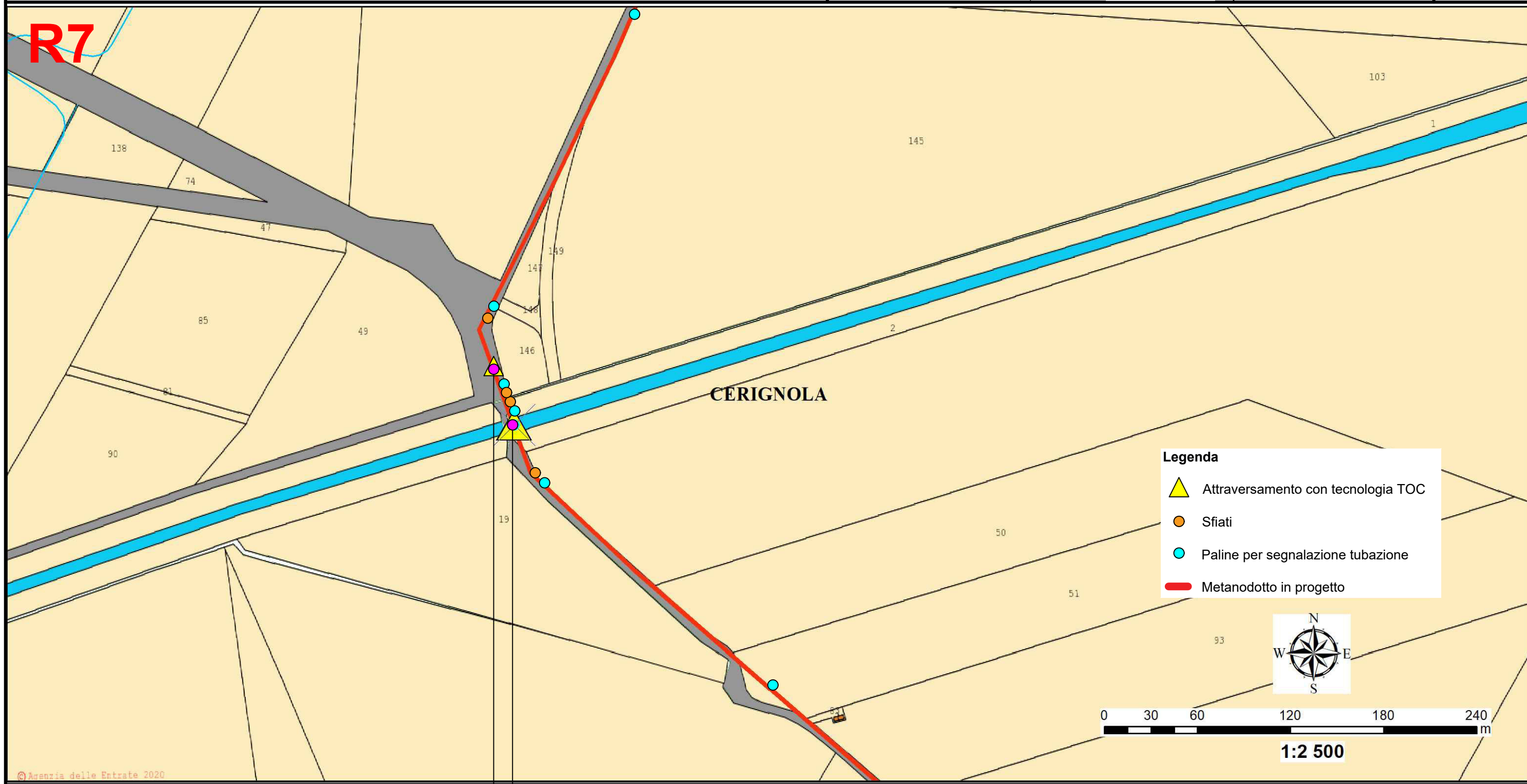
Progr. 4550 m (km 7+650 m SP66)



Posa condotte in parallelismo alla SP77 "Rivolese", SP67 "Borgo Inacquata - Contrada Giardino", SP66 "Trinitapoli - Zapponeta"

Localizzazione: Comune di Cerignola - Provincia di Foggia

MAGGIO 2023	PLANIMETRIA CATASTALE CON PROGRESSIVE	ING. P. RODIA	ARCH. P. PASTORE	ING. L. FILOTICO	FOGLIO <b>08</b> DI 10
APRILE 2020	PLANIMETRIA CATASTALE CON PROGRESSIVE	ING. E. DE PADOVA	ARCH. P. PASTORE	ING. L. FILOTICO	
DATA	DESCRIZIONE	ESEGUITO	VERIFICATO	APPROVATO	
PROJETTO engineering s.r.l. società d'ingegneria		Rete Gas COMMITTENTE			




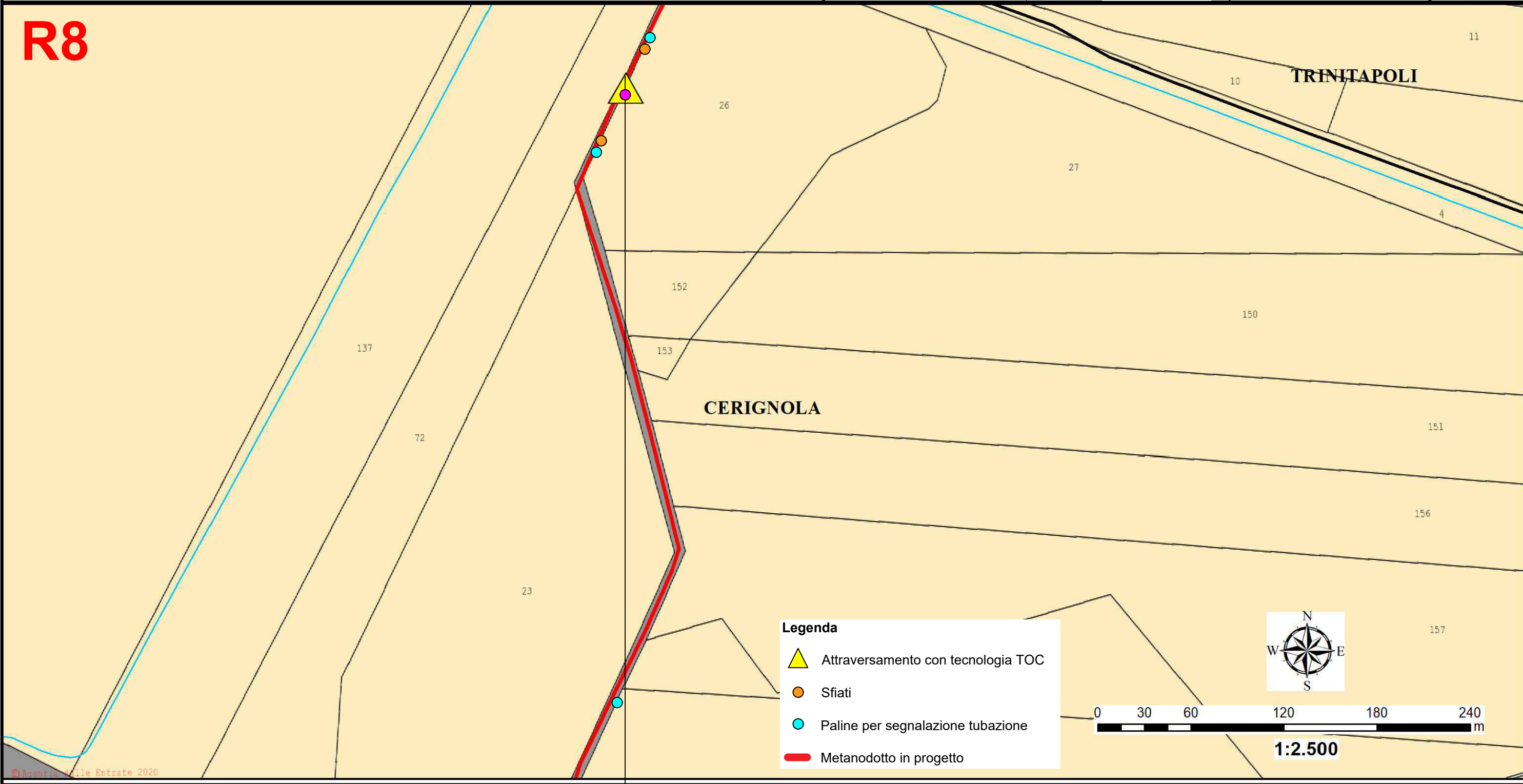
- Progr. 5310 m (km 8+410 m SP66)
- Progr. 5340 m (km 8+440 m SP66)

©Agenzia delle Entrate 2020

Posa condotte in parallelismo alla SP77 "Rivolese", SP67 "Borgo Inacquata - Contrada Giardino", SP66 "Trinitapoli - Zapponeta"





Localizzazione: Comune di Cerignola - Provincia di Foggia

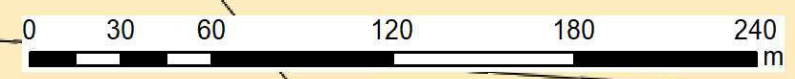
MAGGIO 2023	PLANIMETRIA CATASTALE CON PROGRESSIVE	ING. P. RODIA	ARCH. P. PASTORE	ING. L. FILOTICO	FOGLIO <b>09</b> DI 10
APRILE 2020	PLANIMETRIA CATASTALE CON PROGRESSIVE	ING. E. DE PADOVA	ARCH. P. PASTORE	ING. L. FILOTICO	
DATA	DESCRIZIONE	ESEGUITO	VERIFICATO	APPROVATO	
PROJETTO engineering s.r.l. società d'ingegneria		Rete Gas 		COMMITTENTE	



**R8**

**Legenda**

-  Attraversamento con tecnologia TOC
-  Sfiati
-  Paline per segnalazione tubazione
-  Metanodotto in progetto



**1:2.500**

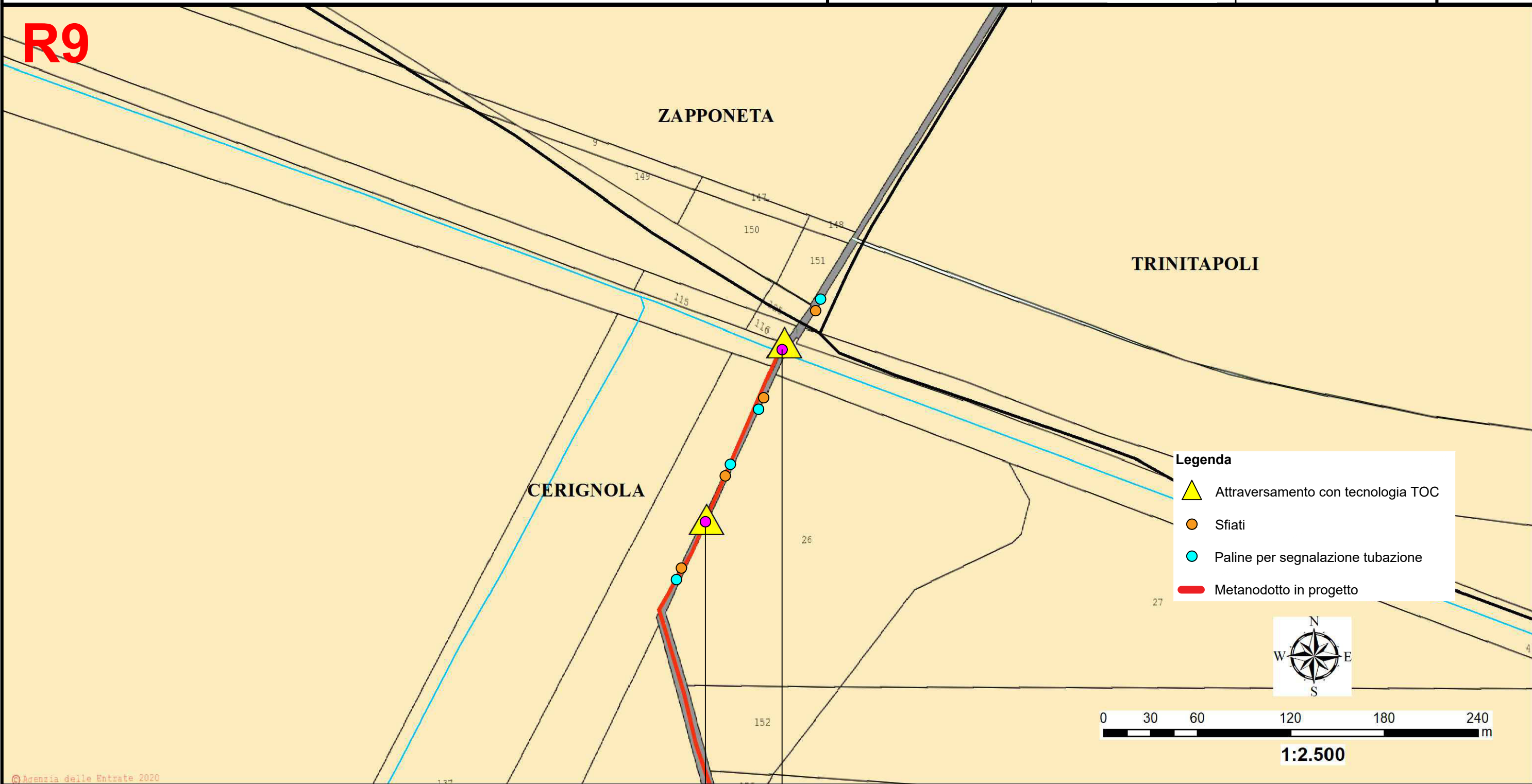
Progr. 5900 m (km 9 SP66)

© Anonima delle Entrate 2020

Posa condotte in parallelismo alla SP77 "Rivolese", SP67 "Borgo Inacquata - Contrada Giardino", SP66 "Trinitapoli - Zapponeta"

Localizzazione: Comune di Cerignola - Provincia di Foggia

MAGGIO 2023	PLANIMETRIA CATASTALE CON PROGRESSIVE	ING. P. RODIA	ARCH. P. PASTORE	ING. L. FILOTICO	FOGLIO <b>10</b> DI 10
FEBBRAIO 2020	PLANIMETRIA CATASTALE CON PROGRESSIVE	ING. E. DE PADOVA	ARCH. P. PASTORE	ING. L. FILOTICO	
DATA	DESCRIZIONE	ESEGUITO	VERIFICATO	APPROVATO	
PROJETTO engineering s.r.l. società d'ingegneria		Rete Gas 		COMMITTENTE	



© Agenzia delle Entrate 2020

Progr. 6200 m (km 9+300 m SP66)

Progr. 5900 m (km 9 SP66)