

19_21_ACT_2IR_CV_T4_03_01	AGOSTO 2023	PLANIMETRIA CATASTALE CON INDICAZIONE DELLE PROGRESSIVE CHILOMETRICHE DEL TRATTO 4	Ing. Pietro Rodia	Arch. Paola Pastore	Ing. Leonardo Filotico
19_21_ACT_2IR_CV_T4_03_00	APRILE 2020	PLANIMETRIA CATASTALE CON INDICAZIONE DELLE PROGRESSIVE CHILOMETRICHE DEL TRATTO 4	Ing. Egidio De Padova	Arch. Paola Pastore	Ing. Leonardo Filotico
N. ELABORATO	DATA EMISSIONE	DESCRIZIONE	ESEGUITO	CONTROLLATO	APPROVATO

OGGETTO:

Realizzazione di una rete di distribuzione per il metano con tratto insistente sulla Strada Provinciale 75, sulla Strada Provinciale 77, sulla Strada Provinciale 67 e sulla Strada Provinciale 66 e sulla Strada Comunale di Cerignola, ricadenti nei comuni di Cerignola (FG), Trinitapoli (BT) e Zapponeta (FG).

COMMITTENTE:



TITOLO:

Planimetria catastale con indicazione delle progressive chilometriche del TRATTO 4

PROJETTO engineering s.r.l.
società d'ingegneria

Direttore tecnico
Ph.D. Ing. LEONARDO FILOTICO



Sede Legale: Via dei Mille, 5 74024 Manduria
Sede Operativa: Z.I. Lotto 31 74020 San Marzano di S.G. (TA)
tel./Fax: 099 9574694 cell. 349.1735914
studio@projetto.eu
web site: www.projetto.eu P.IVA: 02658050733



NOME FILE
19_21_ACT_2IR_CV_T4_03_01

SOSTITUISCE:

SOSTITUITO DA:

CARTA:

SCALA:
/

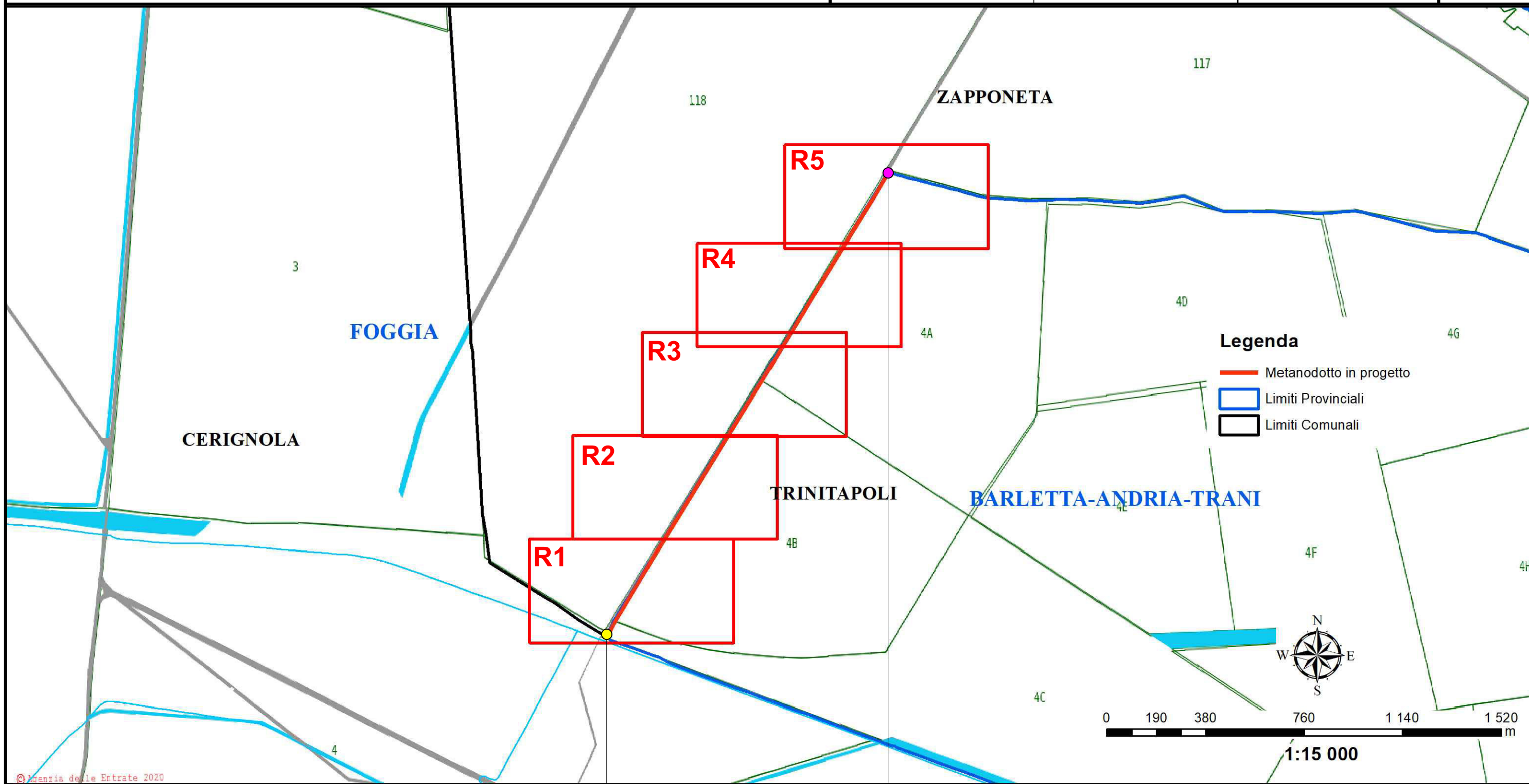
ELAB.
T4_03

Posa condotte in parallelismo alla SP 66 "TRINITAPOLI-ZAPPONETA"

MAGGIO 2023	PLANIMETRIA CATASTALE CON PROGRESSIVE	ING. P. RODIA	ARCH. P. PASTORE	ING. L. FILOTICO
FEBBRAIO 2020	PLANIMETRIA CATASTALE CON PROGRESSIVE	ING. E. DE PADOVA	ARCH. P. PASTORE	ING. L. FILOTICO
DATA	DESCRIZIONE	ESEGUITO	VERIFICATO	APPROVATO
COMMITTENTE				

FOGLIO
01
DI 6

Localizzazione: Comune di Trinitapoli - Provincia BAT



● Progr. 0,0 m (km 9+300 m SP66)

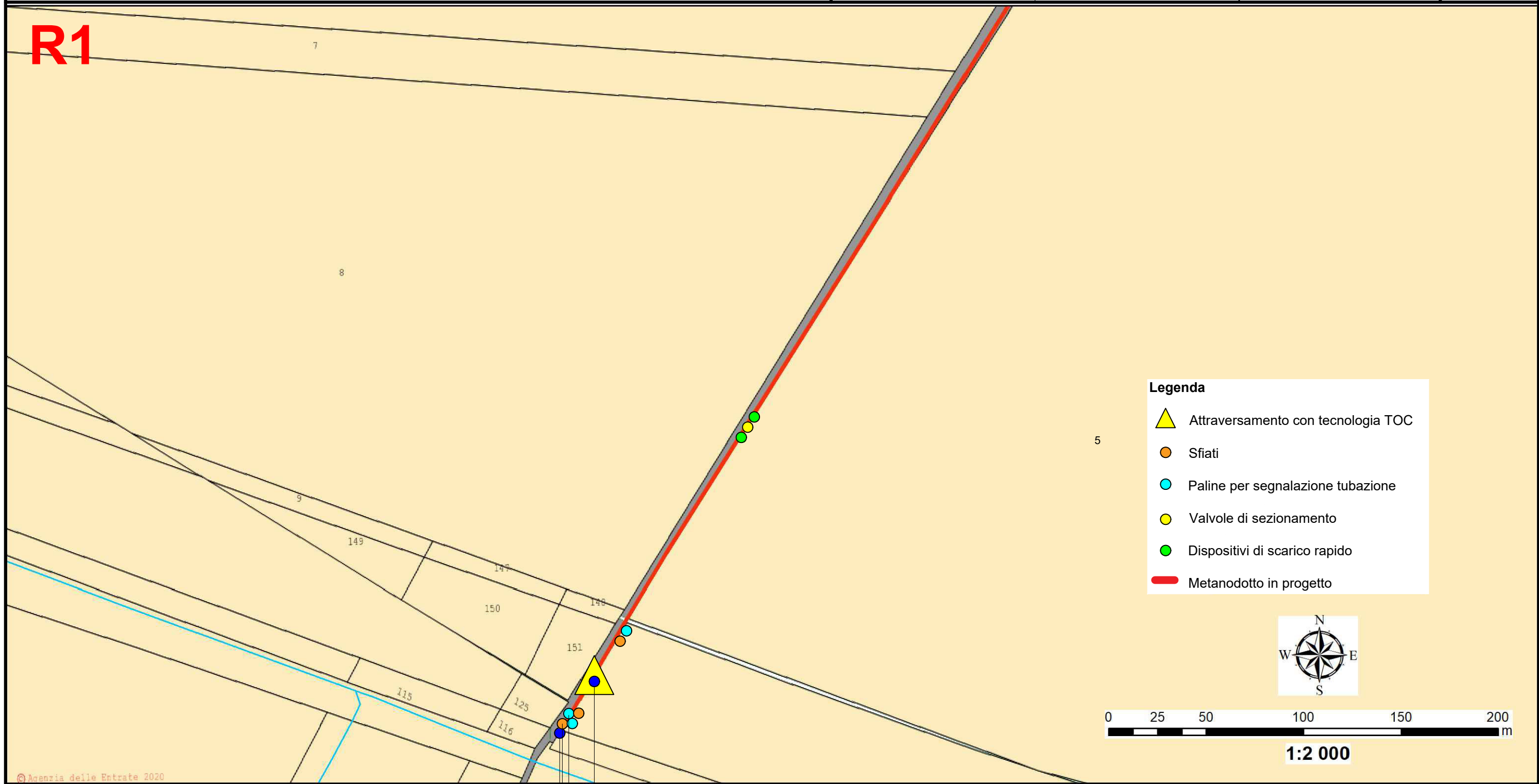
● Progr. 2117 m (km 11+417 m SP66)

Posa condotte in parallelismo alla SP 66 "TRINITAPOLI-ZAPPONETA"

Localizzazione: Comune di Trinitapoli - Provincia BAT

MAGGIO 2023	PLANIMETRIA CATASTALE CON PROGRESSIVE	ING. P. RODIA	ARCH. P. PASTORE	ING. L. FILOTICO	FOGLIO 02 DI 6
FEBBRAIO 2020	PLANIMETRIA CATASTALE CON PROGRESSIVE	ING. E. DE PADOVA	ARCH. P. PASTORE	ING. L. FILOTICO	
DATA	DESCRIZIONE	ESEGUITO	VERIFICATO	APPROVATO	
		COMMITTENTE			

R1



©Agenzia delle Entrate 2020

Progr. 0,0 m (km 9+300 m SP66)

Progr. 30,00 m (km 9+330 m SP66)

Palina appartenenti alla TOC di interferenza ricadente su un tratto non di competenza BAT

Sfiato appartenenti alla TOC di interferenza ricadente su un tratto non di competenza BAT

Posa condotte in parallelismo alla SP 66 "TRINITAPOLI-ZAPPONETA"

MAGGIO 2023	PLANIMETRIA CATASTALE CON PROGRESSIVE	ING. P. RODIA	ARCH. P. PASTORE	ING. L. FILOTICO
FEBBRAIO 2020	PLANIMETRIA CATASTALE CON PROGRESSIVE	ING. E. DE PADOVA	ARCH. P. PASTORE	ING. L. FILOTICO
DATA	DESCRIZIONE	ESEGUITO	VERIFICATO	APPROVATO

FOGLIO
03
DI 6

Localizzazione: Comune di Trinitapoli - Provincia BAT

COMMITTENTE

R2



221

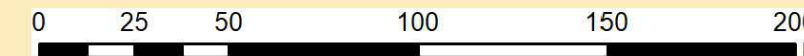
ZAPPONETA

FOGGIA

TRINITAPOLI BARLE

Legenda

- Attraversamento con tecnologia TOC
- Sfiati
- Paline per segnalazione tubazione
- Valvole di sezionamento
- Dispositivi di scarico rapido
- Metanodotto in progetto
- Limiti Comunali
- Limiti Provinciali



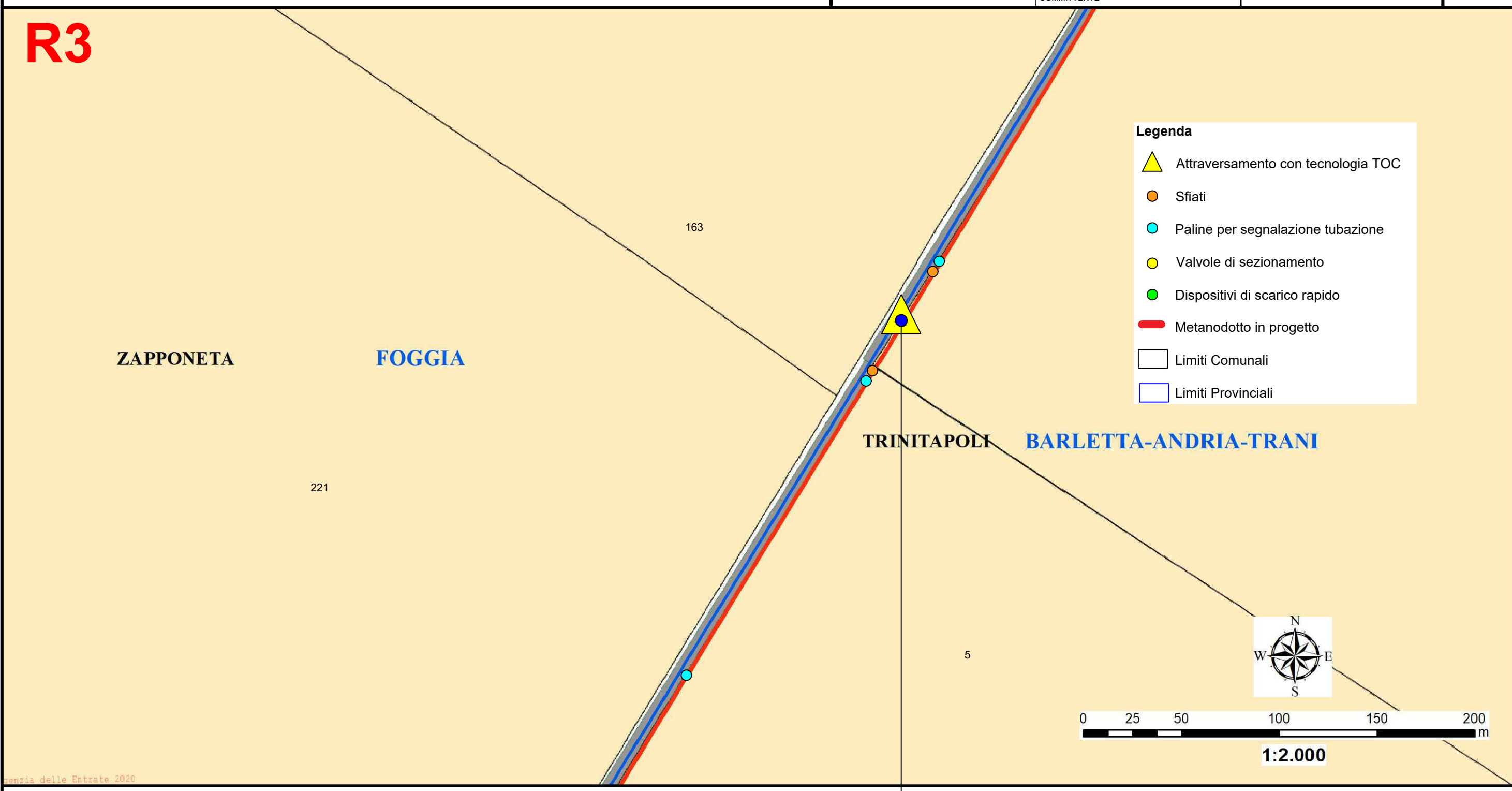
1:2 000

Posa condotte in parallelismo alla SP 66 "TRINITAPOLI-ZAPPONETA"

MAGGIO 2023	PLANIMETRIA CATASTALE CON PROGRESSIVE	ING. P. RODIA	ARCH. P. PASTORE	ING. L. FILOTICO
APRILE 2020	PLANIMETRIA CATASTALE CON PROGRESSIVE	ING. E. DE PADOVA	ARCH. P. PASTORE	ING. L. FILOTICO
DATA	DESCRIZIONE	ESEGUITO	VERIFICATO	APPROVATO
		COMMITTENTE		

Localizzazione: Comune di Trinitapoli - Provincia BAT

R3



Progr. 1200 m (km 10+500 SP66)

Conservazione delle Entrate 2020

Posa condotte in parallelismo alla SP 66 "TRINITAPOLI-ZAPPONETA"

MAGGIO 2023	PLANIMETRIA CATASTALE CON PROGRESSIVE	ING. P. RODIA	ARCH. P. PASTORE	ING. L. FILOTICO
FEBBRAIO 2020	PLANIMETRIA CATASTALE CON PROGRESSIVE	ING. E. DE PADOVA	ARCH. P. PASTORE	ING. L. FILOTICO
DATA	DESCRIZIONE	ESEGUITO	VERIFICATO	APPROVATO
		COMMITTENTE		

Localizzazione: Comune di Trinitapoli - Provincia BAT

R4

163

4









ZAPPONETA

FOGGIA

TRINITAPOLI

BARLETTA-AN.

Legenda

-  Attraversamento con tecnologia TOC
-  Sfiati
-  Paline per segnalazione tubazione
-  Valvole di sezionamento
-  Dispositivi di scarico rapido
-  Metanodotto in progetto
-  Limiti Comunali
-  Limiti Provinciali



1:2 000

Posa condotte in parallelismo alla SP 66 "TRINITAPOLI-ZAPPONETA"

MAGGIO 2023	PLANIMETRIA CATASTALE CON PROGRESSIVE	ING. P. RODIA	ARCH. P. PASTORE	ING. L. FILOTICO
FEBBRAIO 2020	PLANIMETRIA CATASTALE CON PROGRESSIVE	ING. E. DE PADOVA	ARCH. P. PASTORE	ING. L. FILOTICO
DATA	DESCRIZIONE	ESEGUITO	VERIFICATO	APPROVATO

FOLGIO
06
DI 6

Localizzazione: Comune di Trinitapoli - Provincia BAT

COMMITTENTE

R5

11

246









247

313

ZAPPONETA

FOGGIA

Legenda

-  Attraversamento con tecnologia TOC
-  Sfiati
-  Paline per segnalazione tubazione
-  Valvole di sezionamento
-  Dispositivi di scarico rapido
-  Metanodotto in progetto
-  Limiti Comunali
-  Limiti Provinciali

4


TRINITAPOLI

BARLETTA-ANDRIA-TRANI



1:2 000

delle Entrate 2020

 Progr. 2117 m (km 11+417 m SP66)