PROFILO	Asse viabilità
SEZIONE	17
PROGRESSIVA	400.00

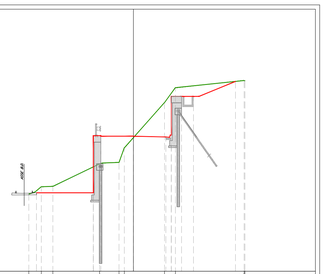

PROGRESSIVE TERRENO	8.66	8.95	7.43	3.12	2.32	2.84	2.87	3.88	10.20	10.33	
PARZIALI TERRENO	1.15	1.07	4.31	1.80	0.49	3.71	1.01	6.34	0.09		
QUOTE TERRENO	477.14	477.81	477.84	479.92	480.06	481.37	481.57	485.95	487.51	487.60	
PROGRESSIVE PROGETTO	8.66	3.70	-3.70	-3.00	0.00	3.00	3.30	3.30	4.45	5.55	9.42
PARZIALI PROGETTO	5.25	0.75	3.00	3.00	0.50	0.50	0.95	1.10	3.87		
QUOTE PROGETTO	477.25	477.25	477.25	479.25	479.25	479.25	479.25	480.15	483.13		

PROFILO	Asse viabilità
SEZIONE	19
PROGRESSIVA	450.00

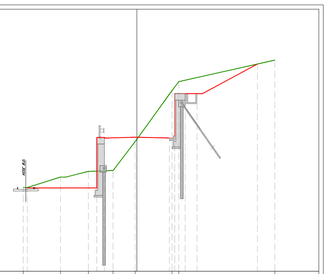

PROGRESSIVE TERRENO	10.49	7.05	4.48	2.20	0.16	3.25	3.87	12.73			
PARZIALI TERRENO	3.44	2.57	2.28	2.04	3.41	0.62	8.86				
QUOTE TERRENO	477.75	478.70	479.22	479.30	481.98	480.69	487.51	489.49			
PROGRESSIVE PROGETTO	10.12	3.70	-3.70	-3.00	0.00	3.00	3.30	3.30	4.45	5.55	11.12
PARZIALI PROGETTO	6.42	0.75	3.00	3.00	0.50	0.50	0.95	1.10	5.57		
QUOTE PROGETTO	477.70	479.25	482.37	482.30	482.80	482.30	483.25	484.40	489.13		

PROFILO	Asse viabilità
SEZIONE	P-19
PROGRESSIVA	514.85

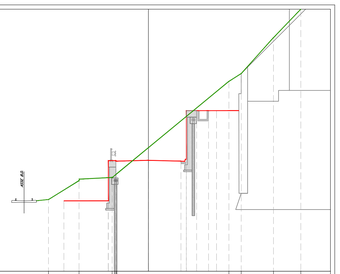

PROGRESSIVE TERRENO	8.22	6.40	3.35	2.91	7.43	8.56	11.55	14.07			
PARZIALI TERRENO	2.82	3.05	0.56	10.40	1.13	2.99	2.52				
QUOTE TERRENO	478.63	480.37	480.69	480.69	480.25	483.57	486.20				
PROGRESSIVE PROGETTO	7.80	3.70	-3.70	-3.00	0.00	3.00	3.30	3.30	4.45	5.55	
PARZIALI PROGETTO	4.10	0.75	3.00	3.00	0.50	0.50	0.95	0.73			
QUOTE PROGETTO	478.50	479.25	482.37	482.25	482.17	482.33	483.28	484.00			

PROFILO	Asse viabilità
SEZIONE	P-17
PROGRESSIVA	584.59

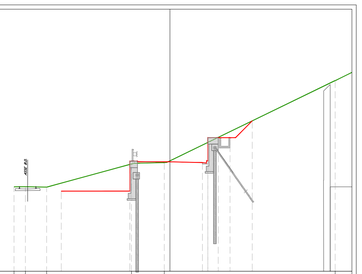

PROGRESSIVE TERRENO	14.39	13.34	11.38	3.54	0.53						
PARZIALI TERRENO	1.05	1.96	7.84	3.01							
QUOTE TERRENO	479.80	479.81	479.77	481.90	482.03						
PROGRESSIVE PROGETTO	10.03	3.70	-3.70	-3.00	0.00	3.00	3.30	3.30	4.45	7.60	
PARZIALI PROGETTO	6.33	0.75	3.00	3.00	0.50	0.50	0.95	1.15	2.05		
QUOTE PROGETTO	479.40	481.45	482.11	482.11	482.53	482.53	482.20	483.35	485.39	485.89	

PROFILO	Asse viabilità
SEZIONE	P-22
PROGRESSIVA	410.05

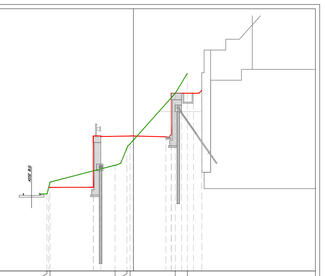

PROGRESSIVE TERRENO	7.98	7.69	1.69	0.35	3.86	4.99					
PARZIALI TERRENO	0.29	6.00	1.10	0.29	4.16	1.12					
QUOTE TERRENO	477.13	476.21	479.75	481.73	486.40	488.23					
PROGRESSIVE PROGETTO	7.82	3.70	-3.70	-3.00	0.00	3.00	3.30	3.30	4.45	5.55	6.32
PARZIALI PROGETTO	4.12	0.75	3.00	3.00	0.50	0.50	0.95	1.10	0.77		
QUOTE PROGETTO	477.72	477.25	480.25	482.45	482.25	482.25	482.25	483.35	486.40	486.67	

PROFILO	Asse viabilità
SEZIONE	20
PROGRESSIVA	475.00

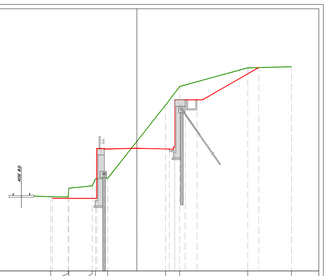

PROGRESSIVE TERRENO	7.95	6.35	4.12	2.70	2.65	3.96	10.24	14.27			
PARZIALI TERRENO	1.60	0.01	2.16	0.29	1.13	5.35	1.31	6.28	4.03		
QUOTE TERRENO	477.95	477.95	479.83	479.55	479.55	486.31	488.03	489.15	489.85		
PROGRESSIVE PROGETTO	7.80	3.70	-3.70	-3.00	0.00	3.00	3.30	3.30	4.45	5.55	11.25
PARZIALI PROGETTO	4.10	0.75	3.00	3.00	0.50	0.50	0.95	1.10	5.70		
QUOTE PROGETTO	477.70	482.30	477.70	482.30	482.25	482.25	482.25	483.35	489.79		

PROFILO	Asse viabilità
SEZIONE	22
PROGRESSIVA	525.00

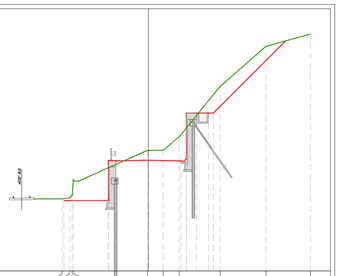

PROGRESSIVE TERRENO	7.95	7.35	7.04	6.42	-0.09	1.36	2.84	6.63	10.88	14.95	
PARZIALI TERRENO	0.60	0.32	0.62	6.83	1.45	1.48	3.79	4.22	4.10		
QUOTE TERRENO	479.05	479.65	479.97	486.80	483.13	483.15	484.63	489.04	492.74	493.86	
PROGRESSIVE PROGETTO	7.80	3.70	-3.70	-3.00	0.00	3.00	3.30	3.30	4.45	5.55	6.00
PARZIALI PROGETTO	4.10	0.75	3.00	3.00	0.50	0.50	0.95	1.15	0.45		
QUOTE PROGETTO	478.50	482.20	482.15	482.22	482.15	482.15	482.15	483.35	486.57	486.57	

PROFILO	Asse viabilità
SEZIONE	25
PROGRESSIVA	600.00

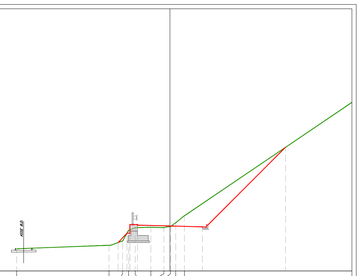

PROGRESSIVE TERRENO	14.15	8.52	5.63	3.27	1.78	0.56	0.53	1.33			
PARZIALI TERRENO	5.63	2.36	2.45	1.50	0.61	0.46	0.80				
QUOTE TERRENO	480.05	480.37	481.73	483.09	483.70	483.86	483.15				
PROGRESSIVE PROGETTO	4.78	3.70	-3.70	-3.00	0.00	3.00	3.30	3.30	4.45	6.00	
PARZIALI PROGETTO	0.81	0.77	3.03	3.00	3.00	7.67					
QUOTE PROGETTO	480.68	481.72	483.13	483.47	482.15	482.07	489.41				

PROFILO	Asse viabilità
SEZIONE	18
PROGRESSIVA	425.00

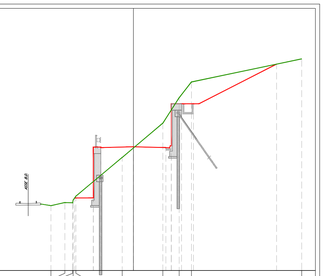

PROGRESSIVE TERRENO	7.61	5.85	5.58	5.25	1.03	2.72	4.23	5.36	15.54		
PARZIALI TERRENO	1.76	0.27	0.34	0.29	4.28	3.75	1.51	1.13	10.18		
QUOTE TERRENO	476.99	477.26	477.61	477.91	481.44	485.19	486.70	488.41	499.54		
PROGRESSIVE PROGETTO	5.43	3.70	-3.70	-3.00	0.00	3.00	3.30	3.30	4.45	5.55	13.22
PARZIALI PROGETTO	1.73	0.75	3.00	3.00	0.50	0.50	0.95	1.10	7.67		
QUOTE PROGETTO	477.70	477.70	480.70	482.43	482.43	482.25	482.25	483.35	490.05		

PROFILO	Asse viabilità
SEZIONE	P-20
PROGRESSIVA	479.93

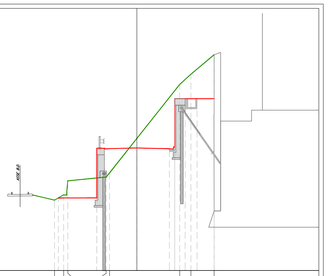

PROGRESSIVE TERRENO	7.62	5.75	5.38	2.83	2.53	3.95	4.98	7.13			
PARZIALI TERRENO	0.84	0.35	0.17	3.55	0.31	6.48	1.03	2.15			
QUOTE TERRENO	477.92	478.26	478.59	481.83	482.01	488.51	489.54	492.69			
PROGRESSIVE PROGETTO	7.26	3.70	-3.70	-3.00	0.00	3.00	3.30	3.30	4.45	5.55	7.13
PARZIALI PROGETTO	3.56	0.75	3.00	3.00	0.50	0.50	0.95	1.10	1.58		
QUOTE PROGETTO	477.70	482.25	477.70	482.25	482.24	482.24	482.24	483.35	486.86	486.86	

PROFILO	Asse viabilità
SEZIONE	23
PROGRESSIVA	550.00

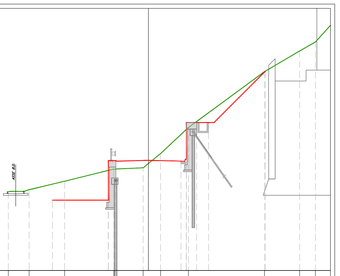

PROGRESSIVE TERRENO	12.93	11.01	7.73	3.18	0.49	1.12	3.70	10.72	13.96	15.41	
PARZIALI TERRENO	1.92	3.28	4.55	2.69	1.61	2.58	7.02	3.24	1.45		
QUOTE TERRENO	479.28	479.46	480.92	481.37	481.86	482.86	485.21	490.36	492.27	493.10	
PROGRESSIVE PROGETTO	8.66	3.70	-3.70	-3.00	0.00	3.00	3.30	3.30	4.45	5.55	
PARZIALI PROGETTO	5.16	0.75	3.00	3.00	0.50	0.50	0.95	1.10	5.25		
QUOTE PROGETTO	478.50	482.15	482.15	482.17	482.25	482.15	482.15	483.35	485.66	485.41	

PROFILO	Asse viabilità
SEZIONE	P-16
PROGRESSIVA	620.30

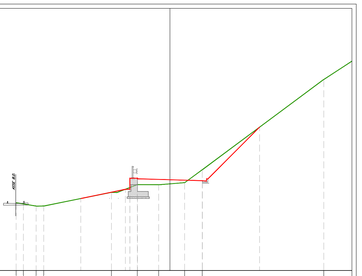

PROGRESSIVE TERRENO	14.19	13.53	12.29	10.65	5.43	3.02	1.04	1.35	2.98		
PARZIALI TERRENO	0.66	1.18	0.70	6.25	2.38	1.98	2.39	1.63	11.22		
QUOTE TERRENO	480.26	480.92	481.62	479.95	481.22	481.82	481.82	482.11	483.31		
PROGRESSIVE PROGETTO	8.23	3.70	-3.70	-3.00	0.00	3.00	3.30	3.30	4.45	5.55	
PARZIALI PROGETTO	4.12	0.41	0.70	3.00	3.00	3.00	5.28				
QUOTE PROGETTO	480.65	481.50	482.20	482.52	482.39	482.29	487.24				

PROFILO	Asse viabilità
SEZIONE	P-21
PROGRESSIVA	444.87

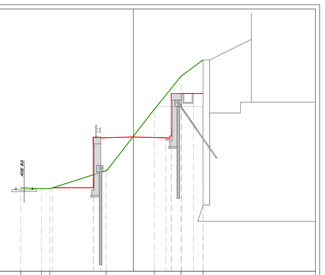

PROGRESSIVE TERRENO	10.39	8.48	7.71	3.52	1.94	4.40	6.44				
PARZIALI TERRENO	1.91	0.77	5.19	4.46	2.46	2.04					
QUOTE TERRENO	477.62	477.62	479.27	484.94	488.00	489.50					
PROGRESSIVE PROGETTO	7.45	3.70	-3.70	-3.00	0.00	3.00	3.30	3.30	4.45	5.55	6.44
PARZIALI PROGETTO	3.75	0.75	3.00	3.00	0.50	0.50	0.95	1.15	0.89		
QUOTE PROGETTO	477.70	477.70	480.70	482.39	482.21	482.21	482.21	483.35	486.40	486.40	

PROFILO	Asse viabilità
SEZIONE	21
PROGRESSIVA	500.00

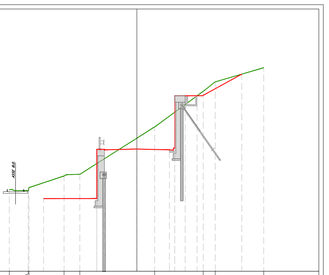

PROGRESSIVE TERRENO	11.75	10.15	9.86	6.72	5.27	1.65	6.12	7.23	11.71		
PARZIALI TERRENO	1.75	3.24	1.45	6.92	4.47	1.11	4.48				
QUOTE TERRENO	478.53	478.21	478.79	479.94	484.32	485.43	489.91	489.77			
PROGRESSIVE PROGETTO	8.61	3.70	-3.70	-3.00	0.00	3.00	3.30	3.30	4.45	5.55	9.69
PARZIALI PROGETTO	4.91	0.75	3.00	3.00	0.50	0.50	0.95	1.15	4.14		
QUOTE PROGETTO	477.70	482.25	477.70	482.27	482.30	482.25	482.19	483.35	489.19		

PROFILO	Asse viabilità
SEZIONE	24
PROGRESSIVA	575.00

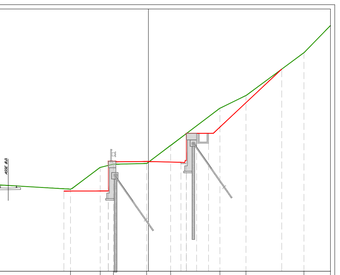

PROGRESSIVE TERRENO	15.83	14.01	7.19	4.45	3.23	0.17	2.05	6.60	9.61	14.36	
PARZIALI TERRENO	1.76	6.88	2.74	1.22	3.06	2.22	4.55	2.41	5.35		
QUOTE TERRENO	479.64	479.96	479.57	481.58	481.88	481.94	483.61	487.94	488.22	492.71	
PROGRESSIVE PROGETTO	7.80	3.70	-3.70	-3.00	0.00	3.00	3.30	3.30	4.45	5.55	13.21
PARZIALI PROGETTO	4.10	0.75	3.00	3.00	0.50	0.50	0.95	1.15	6.76		
QUOTE PROGETTO	479.40	482.15	482.15	482.12	482.05	482.05	482.22	484.72	484.72	490.65	

PROFILO	Asse viabilità
SEZIONE	26
PROGRESSIVA	625.00

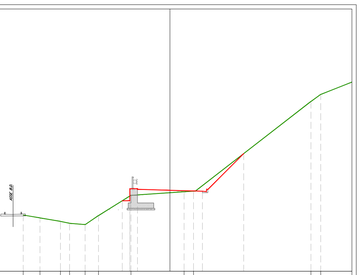

PROGRESSIVE TERRENO	13.55	11.99	10.11	6.26	2.83	6.60	3.60	1.30	2.17	13.01	15.92
PARZIALI TERRENO	1.56	1.88	0.85	3.43	3.23	3.00	4.90	0.87	10.84	0.91	
QUOTE TERRENO	480.19	479.92	479.99	479.42	479.30	480.13	482.00	482.33	482.39	486.67	491.32
PROGRESSIVE PROGETTO	4.40	3.70	-3.70	-3.00	0.00	3.00	3.30	3.30	4.45	5.55	
PARZIALI PROGETTO	0.75	0.75	3.00	3.00	3.80	6.85					
QUOTE PROGETTO	481.50	482.15	482.47	482.38	485.85						

LEGENDA

Profilo terreno

Profilo di progetto

KEYPLAN - SCALA 1:1.000

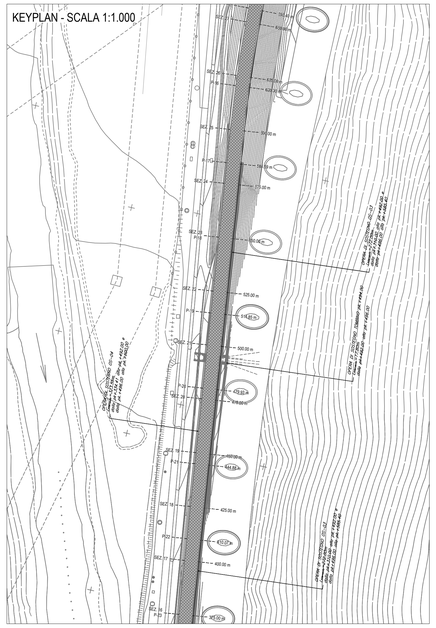

SCALA GRAFICA 1:1.000

0 m 10 20 30 40 50 m

SCALA GRAFICA 1:200

0 m 2 4 6 8 10 m

N

COMMITTENTE :

RFI RETE FERROVIARIA ITALIANA
GRUPPO FERROVIE DELLO STATO ITALIANE

DIREZIONE LAVORI :

ITALFERR
GRUPPO FERROVIE DELLO STATO ITALIANE

APPALTATORE :

MANDATARIA: QUADRIO GAETANO COSTRUZIONI S.P.A.

MANDANTE: Imprese Silvio Dicesare; consorzio trivneto rocciatori

PROGETTAZIONE :

MANDATARIA: D.A.T. Ingegneria S.r.l.

MANDANTE: SOGEN

INFRASTRUTTURE FERROVIARIE STRATEGICHE DEFIN ITE DALLA LEGGE OBIETTIVO N. 443/01 e s.m.i.

CUP: J94F04000020001

PROGETTO ESECUTIVO

ASSE FERROVIARIO MONACO - VERONA
ACCESSO SUD ALLA GALLERIA DI BASE DEL BRENNERO
QUADRUPLICAMENTO DELLA LINEA FORTEZZA - VERONA

SUB-LOTTO FUNZIONALE: FLUIDIFICAZIONE DEL TRAFFICO ED INTERCONNESSIONE CON LA RETE ESISTENTE DEL LOTTO 1 FORTEZZA - PONTE GARDENA

D4.05 - OPERE CIVILI - VIABILITA' DI ACCESSO - INTERCONNESSIONI PONTE GARDENA

VIABILITA' DI ACCESSO - SEZIONI STRADALI TAV. 2 DI 5

APPALTATORE	RESPONSABILE DELLE INTEGRAZIONI DELLE PRESTAZIONI SPECIALISTICHE	SCALA:
27.01.2020 QUADRIO GAETANO COSTRUZIONI S.P.A.	27.01.2020 ORDINE DEGLI INGEGNERI DELLA PROVINCIA DI PADOVA N. 6240	varie

COMMESSA	LOTTO	FASE	ENTE	TIPO DOC.	OPERA/DISCIPLINA	PROGR.	REV.
IB0A	00	E	ZZ	W9	NV0900	002	B

Rev.	Descrizione	Redatto	Data	Verificato	Data	Approvato	Data
A	Emissione	M. Schiavo	11.01.2020	D. Stella	11.01.2020	S. Carraro	11.01.2020
B	Emissione a seguito VPE e ODI	M. Schiavo	27.03.2020	D. Stella	27.03.2020	S. Carraro	27.03.2020

File: 99_IB0A00EZW9NV0900002B.DWG

ORDINE DEGLI INGEGNERI DELLA PROVINCIA DI PADOVA - INGEGNERE SIMONE CARRARO N. 3846