CENTRALE EOLICA OFFSHORE BRINDISI

PARCO EOLICO MARINO ANTISTANTE LE COSTE DI BRINDISI - SAN PIETRO VERNOTICO E TORCHIAROLO

STUDIO DI IMPATTO AMBIENTALE

ELABORATO	TITOLO
SIA-00.3/a	**CARTA GEOLOGICA E GEOMORFOLOGICA DELLA ZONA A TERRA E DEM DEL FONDALE**

Responsabile Progetto: Prof. Giuseppe Cesario Calò

Committente

TG Energie rinnovabili S.r.l.
Ravenna via Zucchirolla n.10
P.IVA 02260730391

Gruppo di progettazione

ARKE' Ingegneria s.r.l.

COORDINAMENTO DEL SIA
ARKE' INGEGNERIA S.r.l.
Via Cesare Battisti, palazzo n. 4
TEL/FAX 080/5322423
e-mail: segreteria@arkeingegneria.it

PROF.ING. ALBERTO FERRUCCIO PICCINNI
(Ordine degli Ingegneri della Provincia di Bari n. 1346)

ING. GIOACCHINO ANGARANO
(Ordine degli Ingegneri della Provincia di Bari n. 3976)

GESTIONE DOCUMENTO

DEL DOC.		DIM. G.	
CODIFICA		DIM. F.	
REVISIONE	01	N° ARKEIN	
DATA REVISIONE	23.02.2013	DATA ORIGINE	

Il presente documento è proprietà riservata di TG S.r.l. ai sensi dell'art. 2575 C.C.C. vietata la riproduzione, la pubblicazione o l'utilizzo senza espressa autorizzazione.

LEGENDA

- Depositi sabbiosi attuali
- Depositi alluvionali recenti
- Depositi sabbioso-limosi a limoso-argillosi, di colore giallastro, con livelli calcarenitici di spessore decimetrico. DEPOSITI MARINI TERRAZZATI (facies sabbioso-argillosa) *Pleistocene medio-superiore*
- Depositi calcarenitici a grana medio-grossolana, a vario grado di cementazione, di colore prevalentemente giallo nocciola. DEPOSITI MARINI TERRAZZATI (facies calcarenitica) *Pleistocene medio-superiore*
- Tracciato del cavidotto

Scala 1:10.000

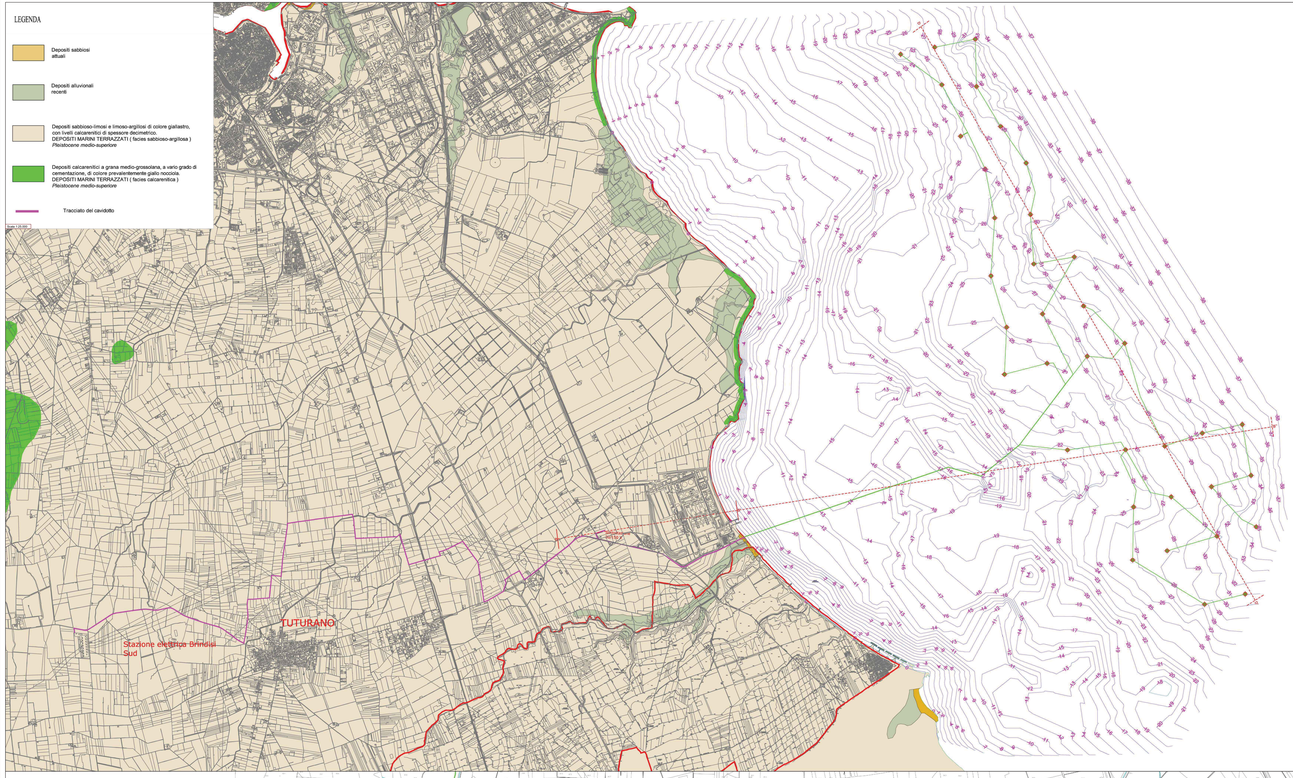

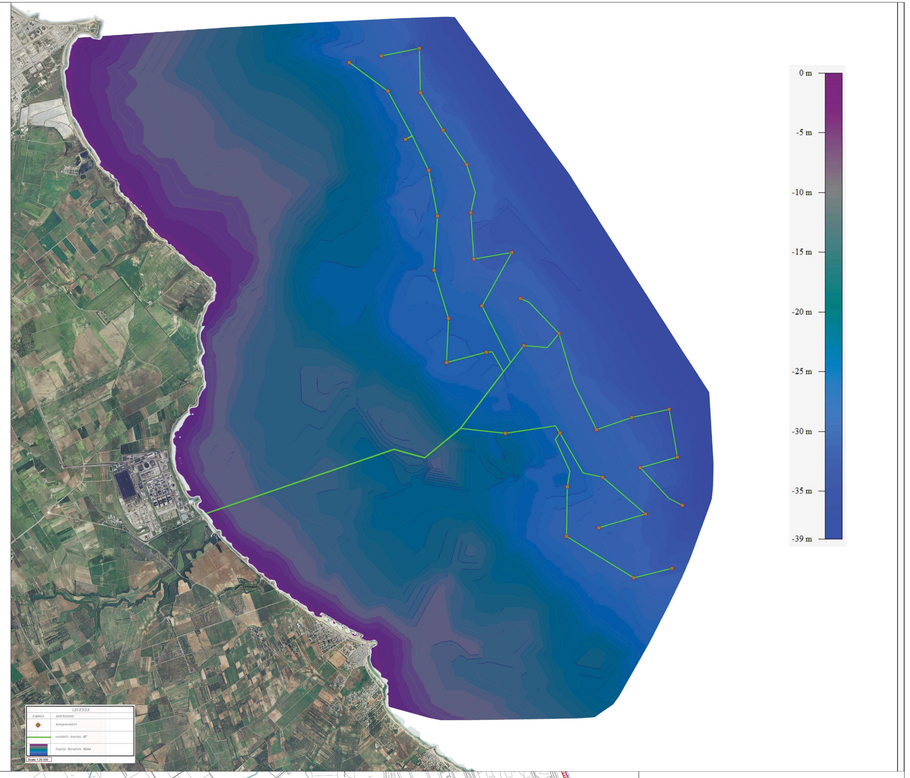

LEGENDA

- Orlo di scarpata
- Falesia con spiaggia ciottoloso-sabbiosa alla base
- Falesia con spiaggia sabbiosa alla base
- Spiaggia sabbiosa
- Ripa d'erosione
- Corso d'acqua
- Opera di difesa costiera
- Recapito finale di bacino endoreico
- Cavidotto
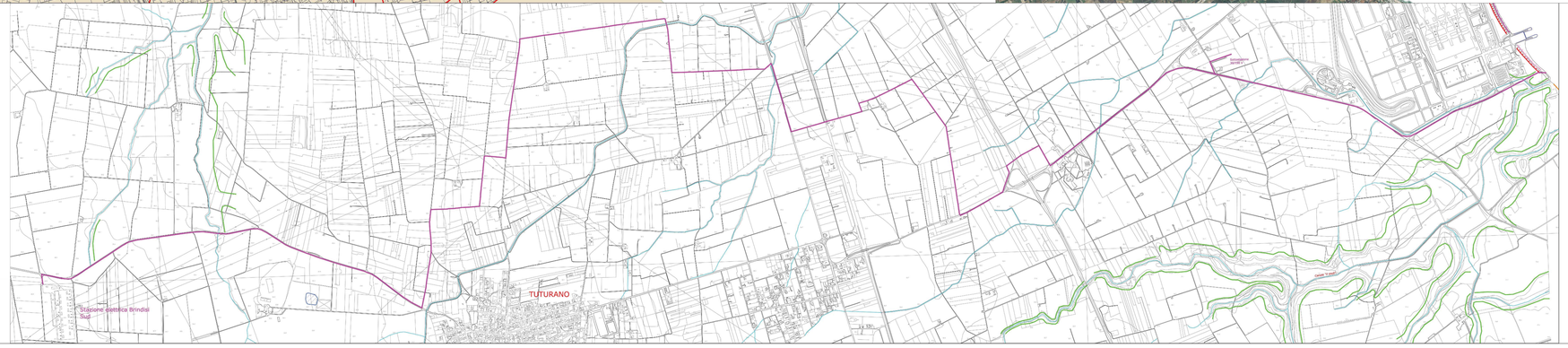
Scala 1:5.000