

LEGENDA

N
O E
S

- Area impianto fotovoltaico
- Linea AT interrata
- Punto di connessione

Legenda

Zone omogenee

- A4 - Complessi di edifici rurali
- E- Agricola

Aree ed elementi soggetti a tutela integrale

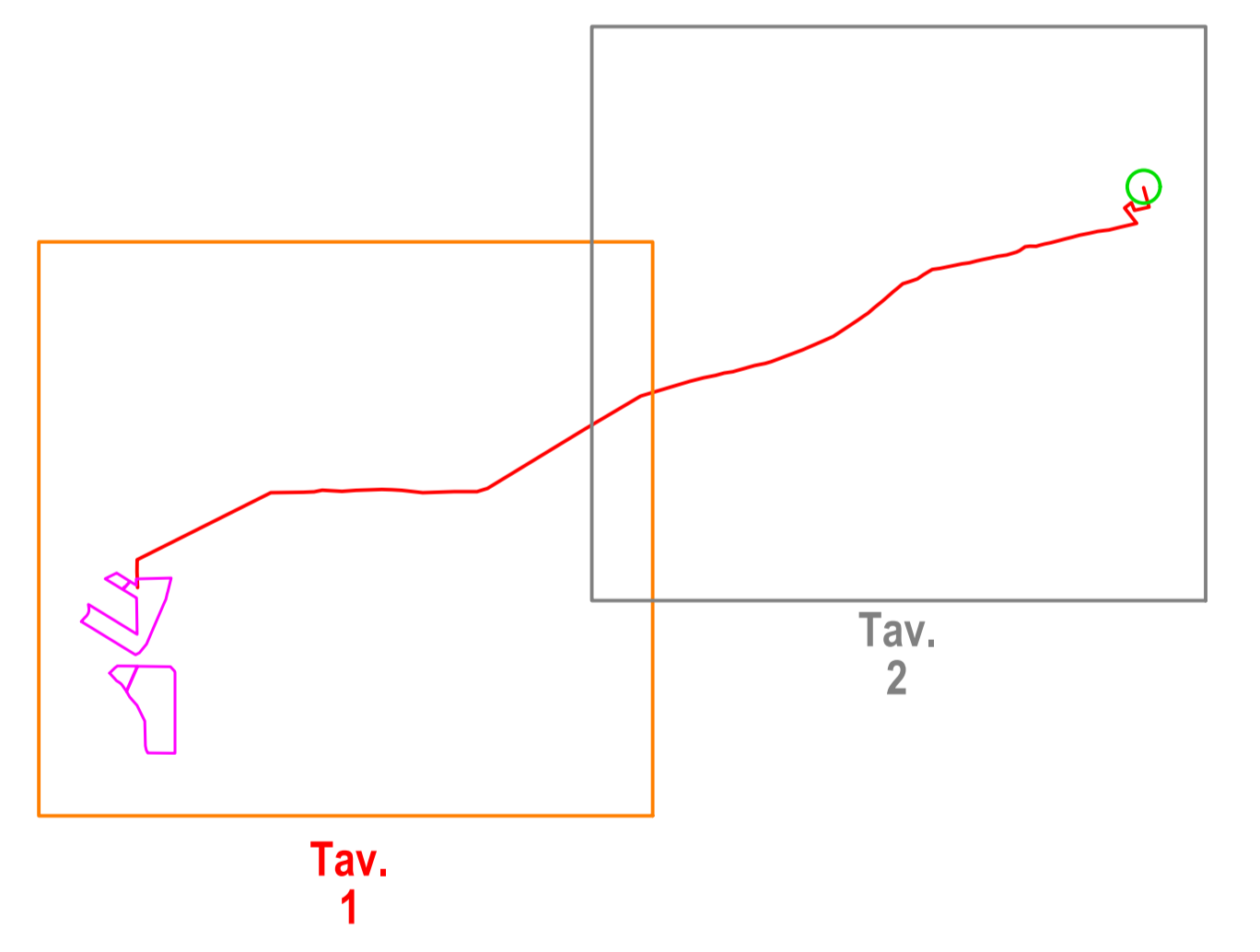
- Aree di rilevante interesse biologico naturalistico e riserve naturali

Fasce di rispetto

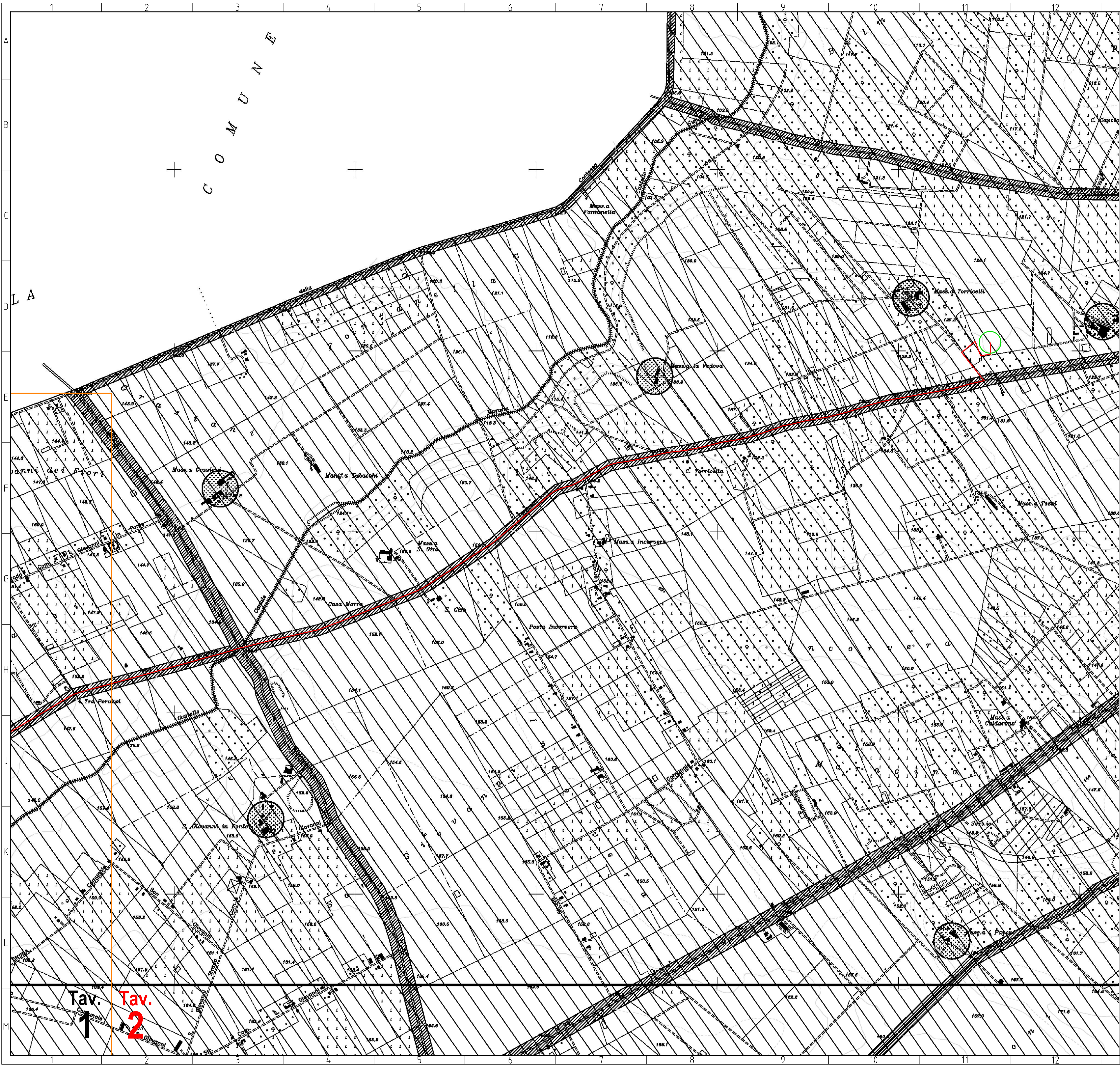
- stradale, ferroviaria e degli elettrodotti
- confine comunale

Siti di Importanza Comunitaria

- Area SIC "Zone umide della Capitanata"
- Area SIC "Valle Ofanto - Lago di Capacciotti"
- Area di ampliamento del SIC "Zone umide della Capitanata"
- Area di ampliamento del SIC "Valle Ofanto - Lago di Capacciotti"



01 Progetto Definitivo		19/07/2023		SRT	
Volitalia Italia S.r.l. Viale Montenero, 32 Milano (MI) - 20135 - Italia		Tel. +39 02 89095269 info.italia@volitalia.com www.volitalia.it			
DESIGNATO: SRT	CONTROLLATO: VCC	APPROVATO: VCC			
SCALA: 1:10.000	DATA: 19/07/2023	FOGLIO: 001/002	FORMATO: A1	IL PRESENTE DOCUMENTO E' DI NOSTRA PROPRIETA' E NON PUO' ESSERE RIPRODOTTO O INVIATO SENZA LA NOSTRA AUTORIZZAZIONE.	
PROGETTO: Progetto definitivo di un impianto per la produzione di energia elettrica da fonte solare con potenza installata di 42,24 MW ed immessa in rete di 35 MW, da realizzarsi nel Comune di Cerignola (FG), località Santa Maria La Scale snc				01 Documento N.	
TITOLO: PLANIMETRIA AREA IMPIANTO E CAVIDOTTO SU PRG				DEV-PLN-014-01-IT-S-CE001-IT	





LEGENDA


-  Area impianto fotovoltaico
-  Linea AT interrata
-  Punto di connessione

Legenda



Zone omogenee

-  A4 - Complessi di edifici rurali
-  E - Agricola





Aree ed elementi soggetti a tutela integrale

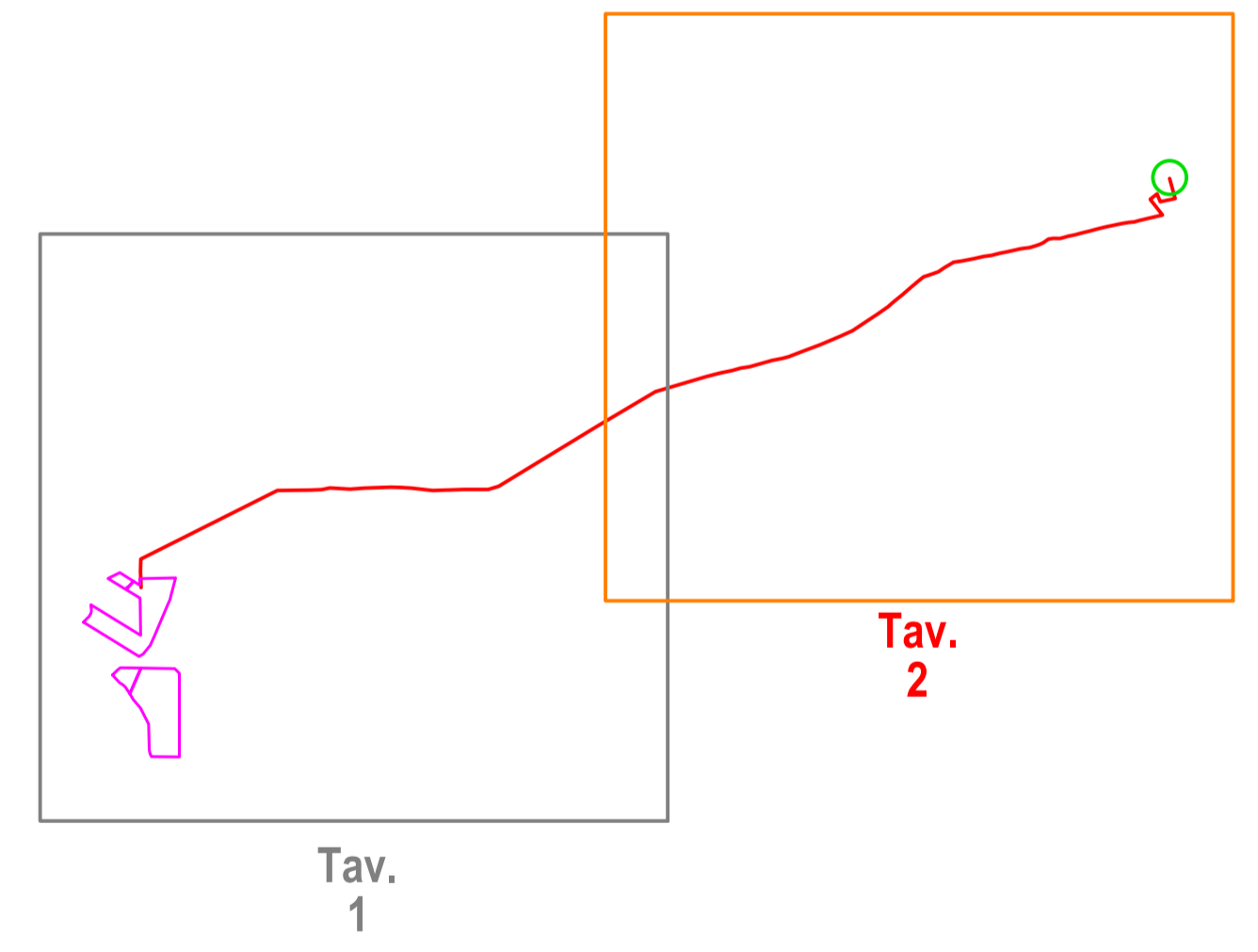
-  Aree di rilevante interesse biologico naturalistico e riserve naturali

Fasce di rispetto

-  stradale, ferroviaria e degli elettrodotti
-  confine comunale

Siti di Importanza Comunitaria

-  Area SIC "Zone umide della Capitanata"
-  Area SIC "Valle Ofanto - Lago di Capacciotti"
-  Area di ampliamento del SIC "Zone umide della Capitanata"
-  Area di ampliamento del SIC "Valle Ofanto - Lago di Capacciotti"



Tav. 1
Tav. 2

01 Progetto Definitivo		19/07/2023		SRT
Voltaia Italia S.r.l. Viale Montenero, 32 Milano (MI) - 20135 - Italia		Tel. +39 02 89095269 info.italia@voltaia.com www.voltaia.it		
DESIGNATO: SRT	CONTROLLATO: VCC	APPROVATO: VCC		
SCALA: 1:10.000	DATA: 19/07/2023	FOGLIO: 002/002	FORMATO: A1	IL PRESENTE DOCUMENTO E' DI NOSTRA PROPRIETA' E NON PUO' ESSERE RIPRODOTTO O INVIATO SENZA LA NOSTRA AUTORIZZAZIONE.
PROGETTO: Progetto definitivo di un impianto per la produzione di energia elettrica da fonte solare con potenza installata di 42,24 MW ed immessa in rete di 35 MW, da realizzarsi nel Comune di Cerignola (FG), località Santa Maria La Scale snc				01 Documento N.
TITOLO: PLANIMETRIA AREA IMPIANTO E CAVIDOTTO SU PRG				DEV-PLN-014-01-IT-S-CE001-IT