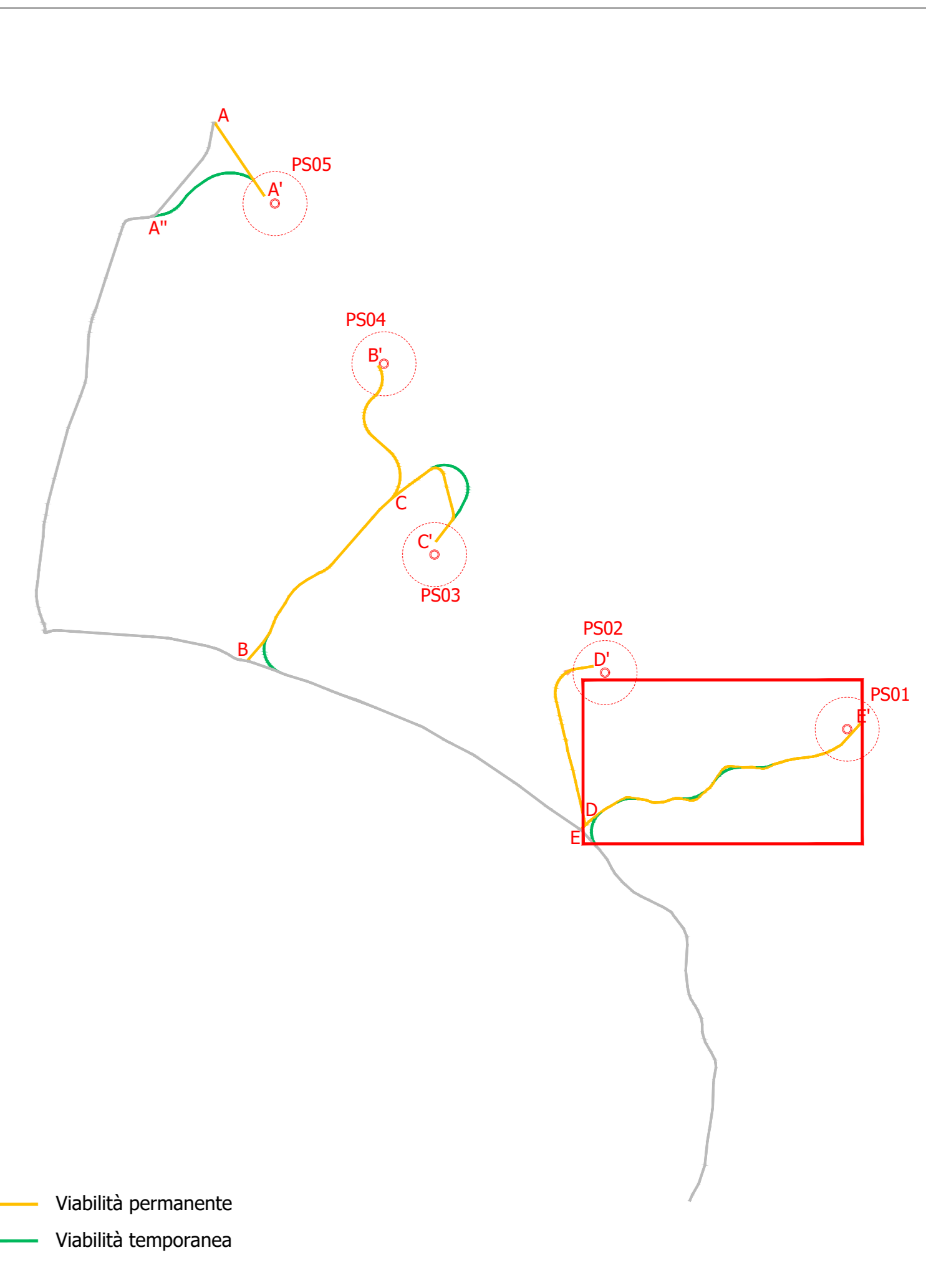



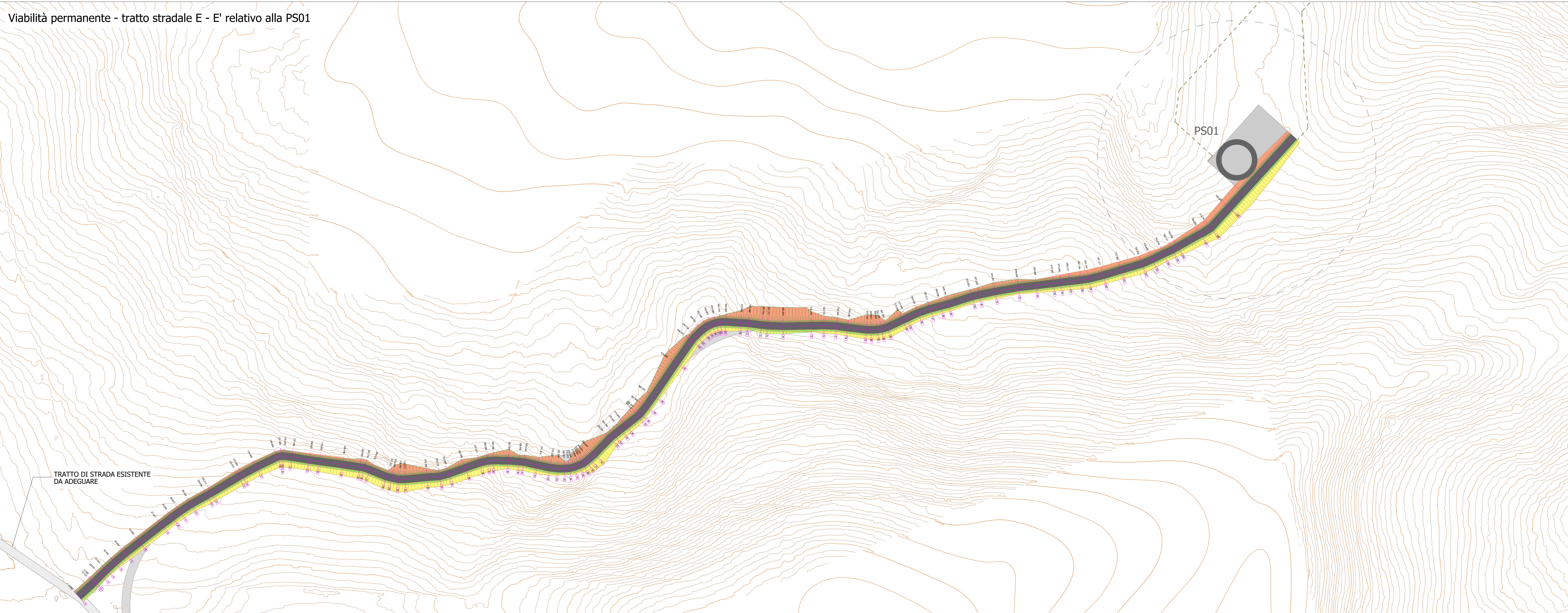
Viabilità temporanea - tratto stradale E - E' relativo alla PS01



LEGENDA

- Aree di riporto
- Aree di stero
- Asse strada temporanea
- Asse strada permanente
- Sezione trasversale strada temporanea
- Sezione trasversale strada permanente
- Piazzola permanente
- Ingombro piazzola temporanea
- Palo WTG
- Ingombro aereo WTG

Viabilità permanente - tratto stradale E - E' relativo alla PS01



Regione: Basilicata
 Provincia: Potenza
 Comune: Potenza
 Località: Poggi di San Michele
PARCO EOLICO POTENZA
 Progetto Definitivo

Titolo:
A.16.a.16 - Planimetrie stradali di progetto

CODICE ELABORATO GRAFICO
 IT / EOL / E-POTE / PDF / C / PS / 49 -a

Visti / Timbri:

GLOREN s.r.l.
 Ing. Giuseppe GRAVELA
 (Direttore Tecnico)

Note:

REVISIONI					
Data	Rev.	Descrizione revisioni	Elaborato:	Controllato:	Approvato:
31/05/2023	0	Emissione	P. Montemurro	G. Gravela	G. Gravela

asja Potenza

Asja Potenza s.r.l.
 I - 30068 - Rivoli (To) Via Sines, 70
 T +39 011 69 79 211
 F +39 011 69 79 245

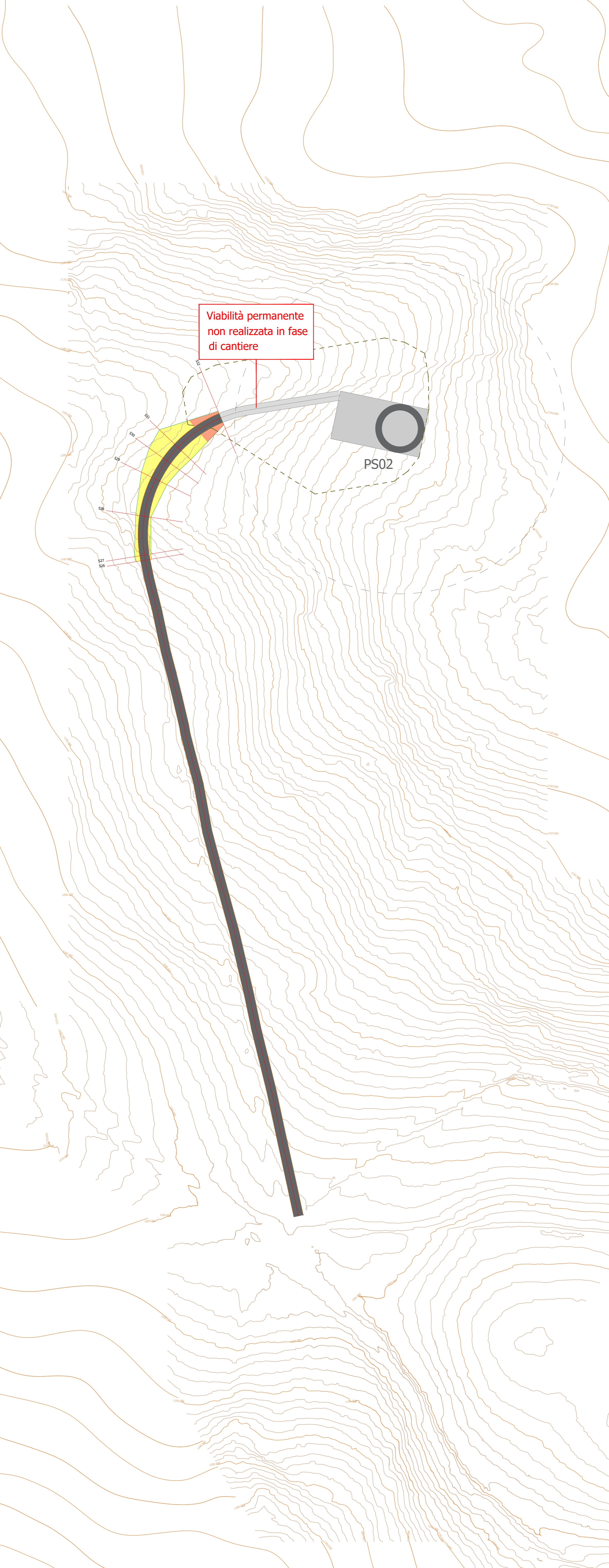
GLOREN s.r.l.

GLOREN s.r.l.
 I - 75100 - Potenze (PT) Via F. Petri, 40
 T +39 0885 59 79 109
 E info@gloren.it

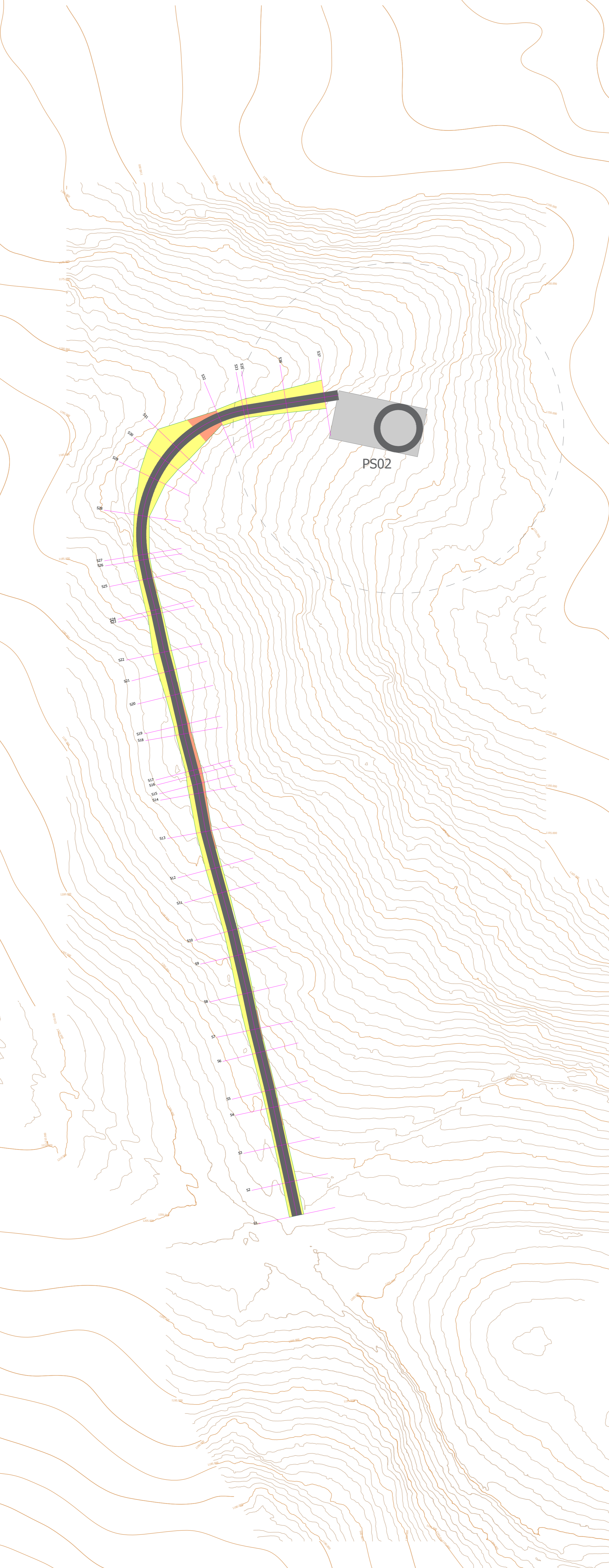
Nome file: 049a-IT-EOL-E-POTE - A.16.a.16 Planimetrie stradali di progetto.pdf

Foglio n° 1 di 3 Scala: 1:1 000 Formato UNI A0

Viabilità temporanea - tratto stradale D - D' relativo alla PS02



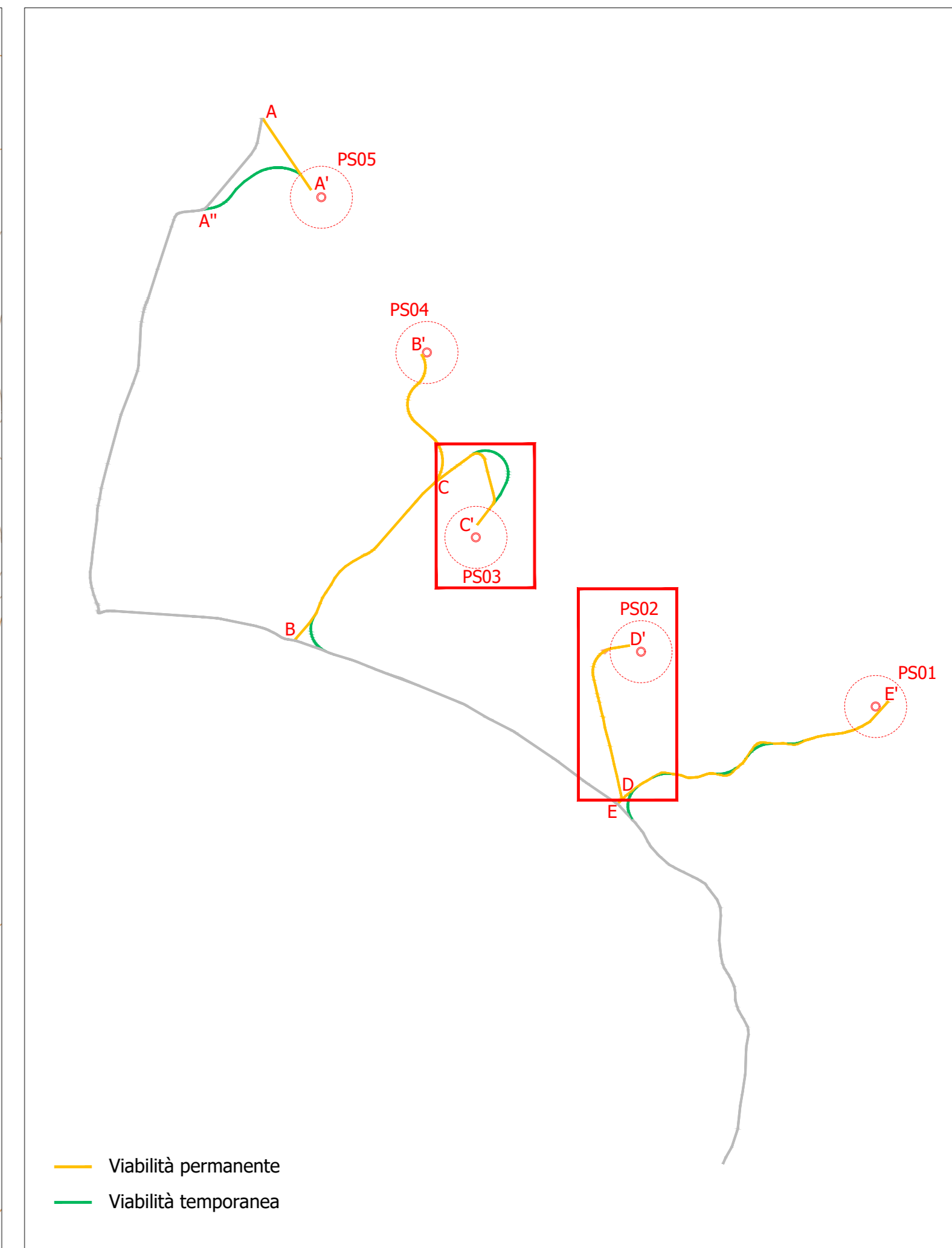
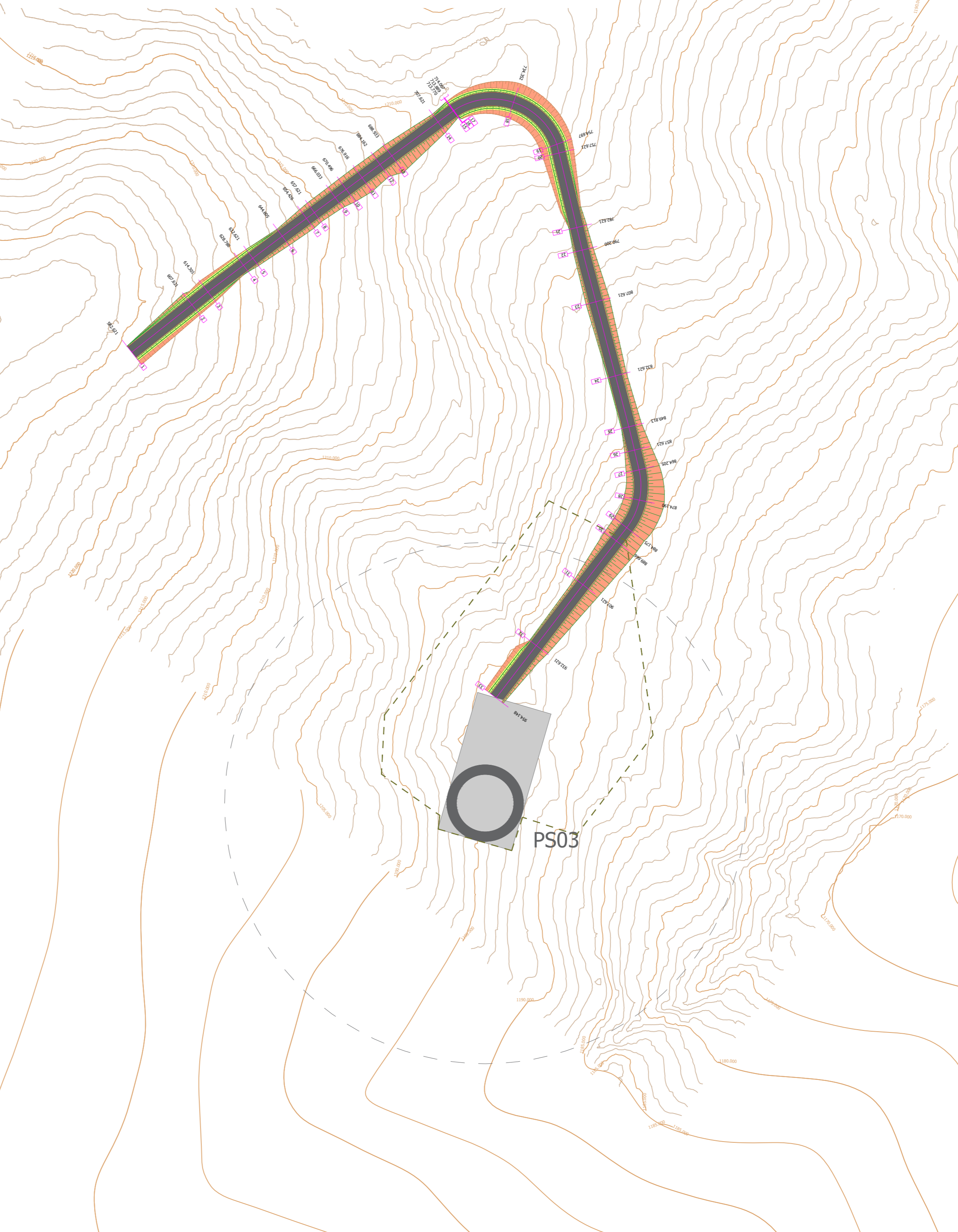
Viabilità permanente - tratto stradale D - D' relativo alla PS02



Viabilità temporanea - tratto stradale C - C' relativo alla PS03



Viabilità permanente - tratto stradale C - C' relativo alla PS03



LEGENDA

- Aree di riporto
- Aree di sterro
- Asse strada temporanea
- Asse strada permanente
- Sezione trasversale strada temporanea
- Sezione trasversale strada permanente
- Piazzola permanente
- Ingombro piazzola temporanea
- Palo WTG
- Ingombro aereo WTG

Regione: Basilicata
 Provincia: Potenza
 Comune: Potenza
 Località: Poggi di Sn Michele
PARCO EOLICO POTENZA
 Progetto Definitivo

Titolo:
A.16.a.16 - Planimetrie stradali di progetto

CODICE ELABORATO GRAFICO
IT / EOL / E-POTE / PDF / C / PS / 49 -a

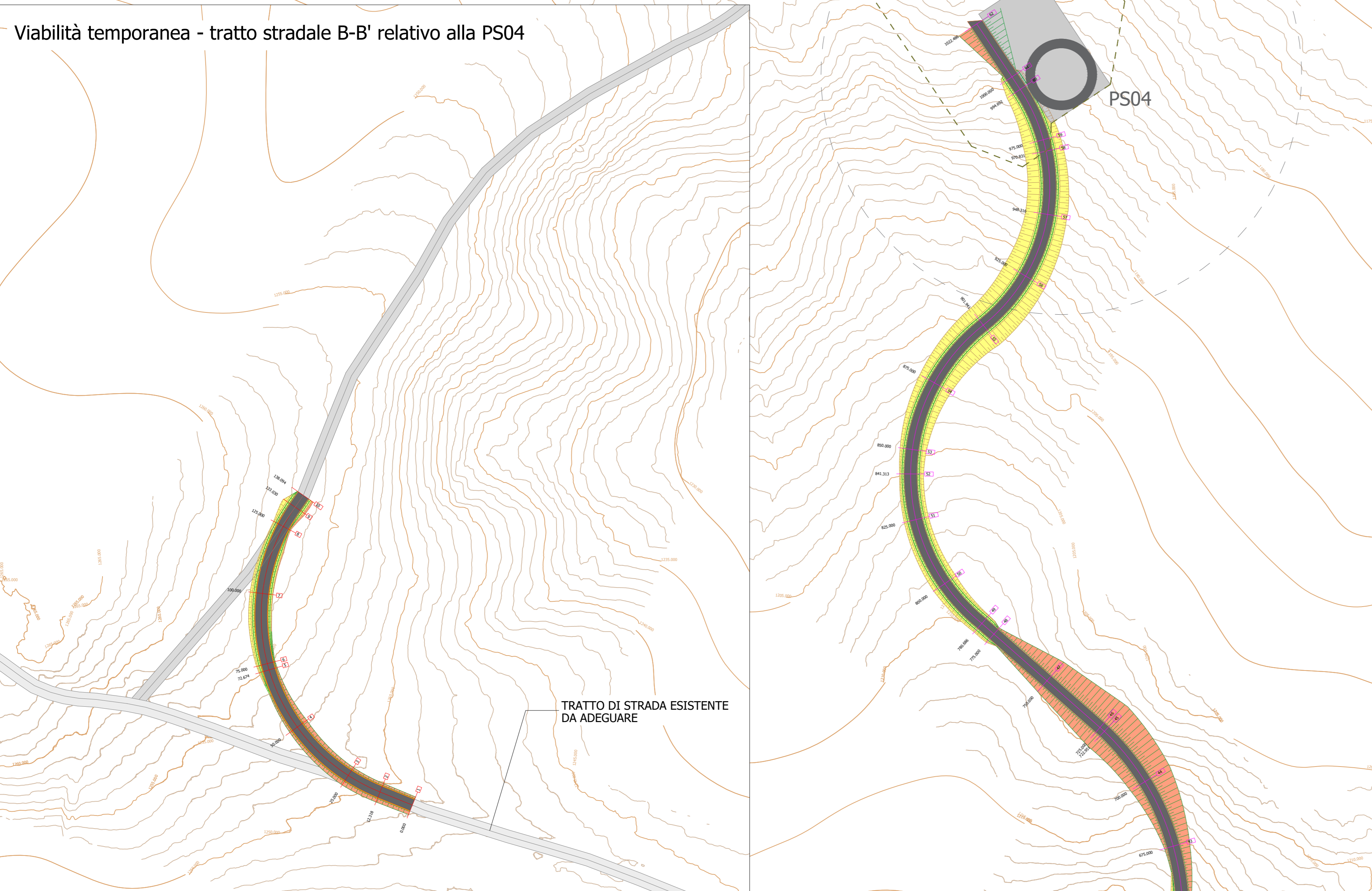
Visti / Timbri:

GLOREN s.r.l.
 Ing. Giuseppe GRAVELLA
 (Direttore Tecnico)

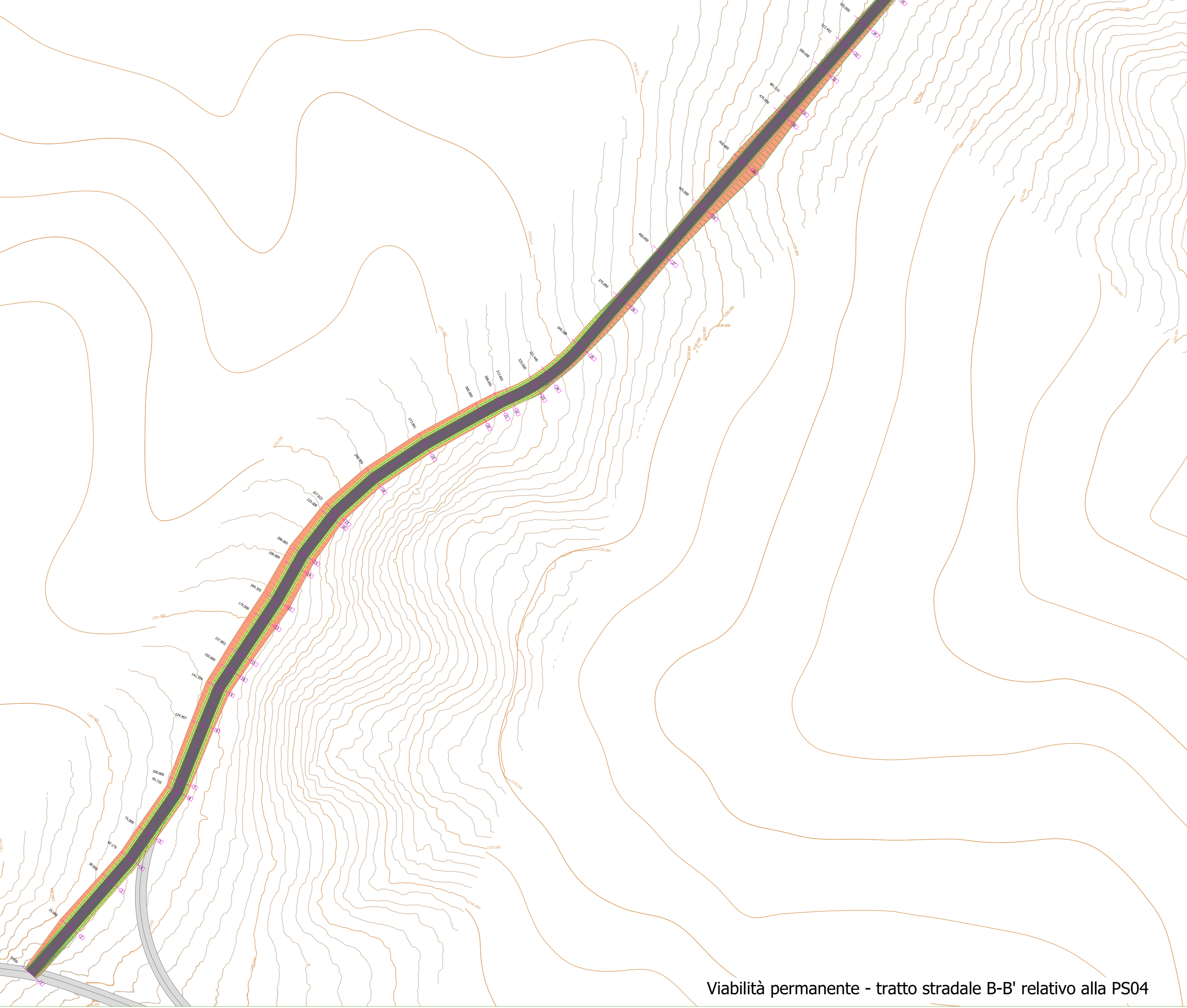
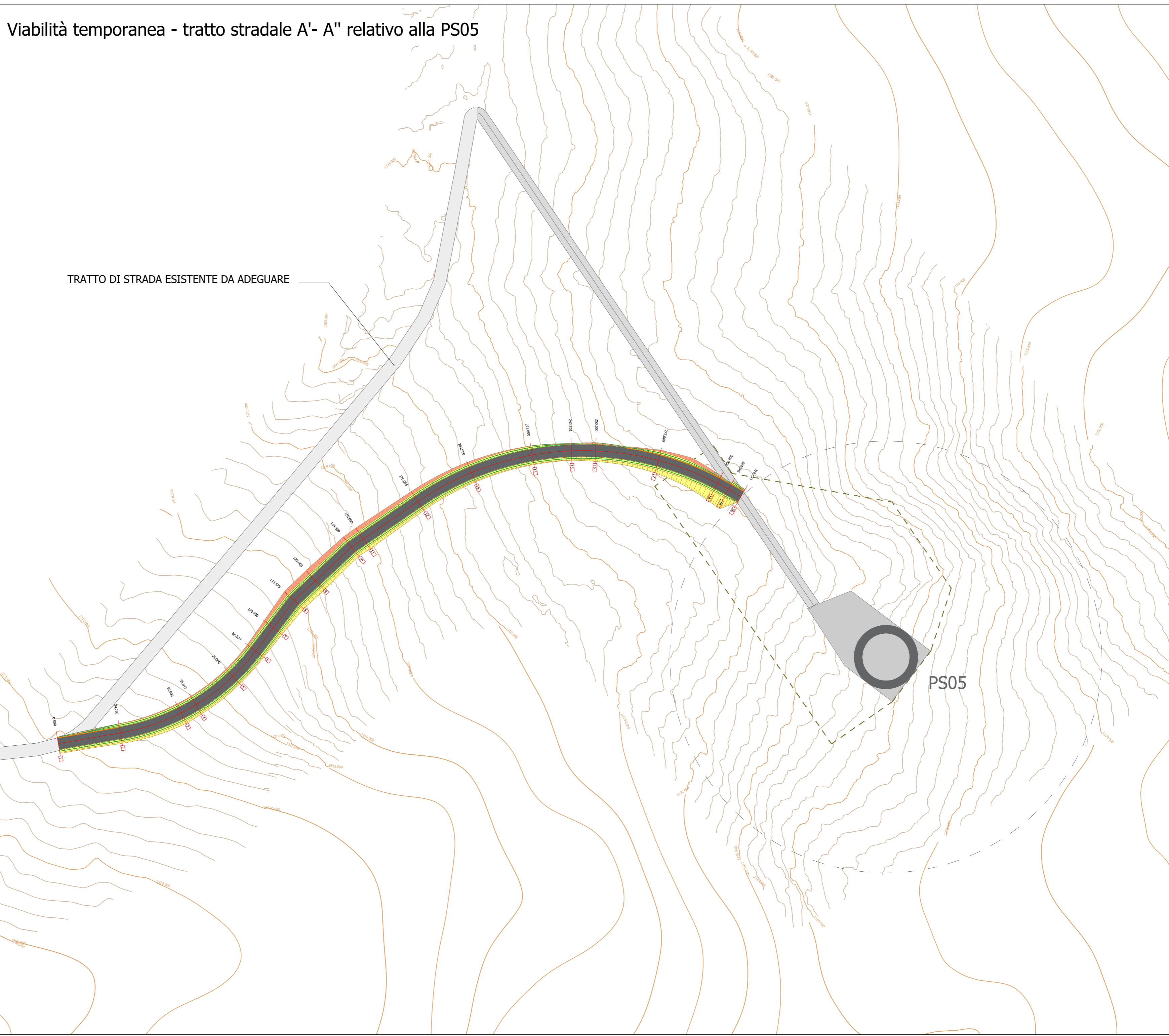
Note:

REVISIONI					
Data	Rev.	Descrizione revisioni	Elaborato:	Controllato:	Approvato:
31/05/2023	01	Emissione	P. Montemurro	G. Gravello	G. Gravello

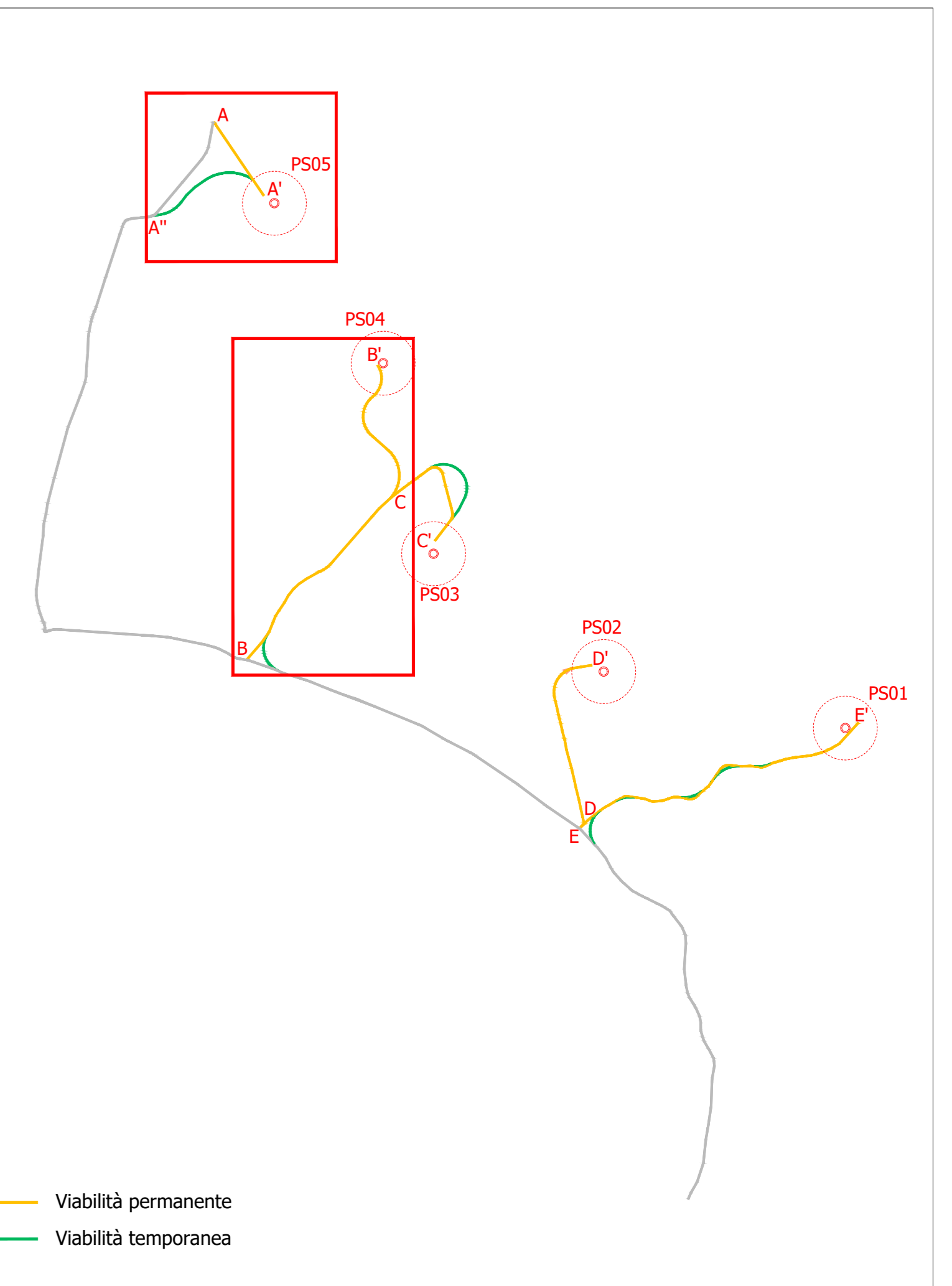

Viabilità temporanea - tratto stradale B-B' relativo alla PS04



Viabilità temporanea - tratto stradale A'-A'' relativo alla PS05



Viabilità permanente - tratto stradale A - A' relativo alla PS05



- LEGENDA**
- Aree di riporto
 - Aree di sterro
 - Asse strada temporanea
 - Asse strada permanente
 - Sezione trasversale strada temporanea
 - Sezione trasversale strada permanente
 - Piazzola permanente
 - Ingombro piazzola temporanea
 - Palo WTG
 - Ingombro aereo WTG

Regione: Basilicata
 Provincia: Potenza
 Comune: Potenza
 Località: Poggi di San Michele
PARCO EOLICO POTENZA
 Progetto Definitivo

Titolo:
A.16.a.16 - Planimetrie stradali di progetto

CODICE ELABORATO GRAFICO
IT / EOL / E-POTE / PDF / C / PS / 49 -a

Visti / Timbri:

GLOREN s.r.l.
 Ing. Giuseppe GRAVELLA
 (Direttore Tecnico)

Note:

REVISIONI					
Data	Rev.	Descrizione revisioni	Elaborato:	Controllato:	Approvato:
31/05/2023	01	Emissione	P. Montemurro	G. Gravello	G. Gravello