

WTG SIGLA	Coordinate UTM WGS 84		Coordinate Geografiche		Riferimenti Catastrali			Quota m.s.l.m.
	X	Y	X	Y	COMUNE	FOGLIO	PARTICELLA	
P01	562445,00	4499995,00	15.44188520	40.38543864	Potenza	18	59	1136
P02	561893,00	4500145,00	15.43516139	40.38594568	Potenza	25	116	1163
P03	561351,00	4500358,00	15.43347979	40.39027285	Potenza	25	90	1194
P04	561217,00	4500964,00	15.43269507	40.39343134	Potenza	16	112	1184
P05	560928,00	4501389,00	15.43147498	40.39400005	Potenza	24	13	1181

- Legenda**
- Nodi strade
 - Elettrodotti interrati AT 36 kV
 - SE Smistamento RTN 150 kV "Picerno"
 - ▨ Nuova SE RTN 36/150 kV "Picerno 2"
 - Cabina di smistamento WTGs 36 kV.
- Tipologia di Esproprio**
- Diritto di superficie
 - Servitù di elettrodoto
 - Servitù di passaggio
 - Occupazione aerea
 - Occupazioni temporanee

Regione: Basilicata
 Provincia: Potenza
 Comune: Potenza
 Località: Poggi di San Michele
PARCO EOLICO POTENZA
 Progetto Definitivo

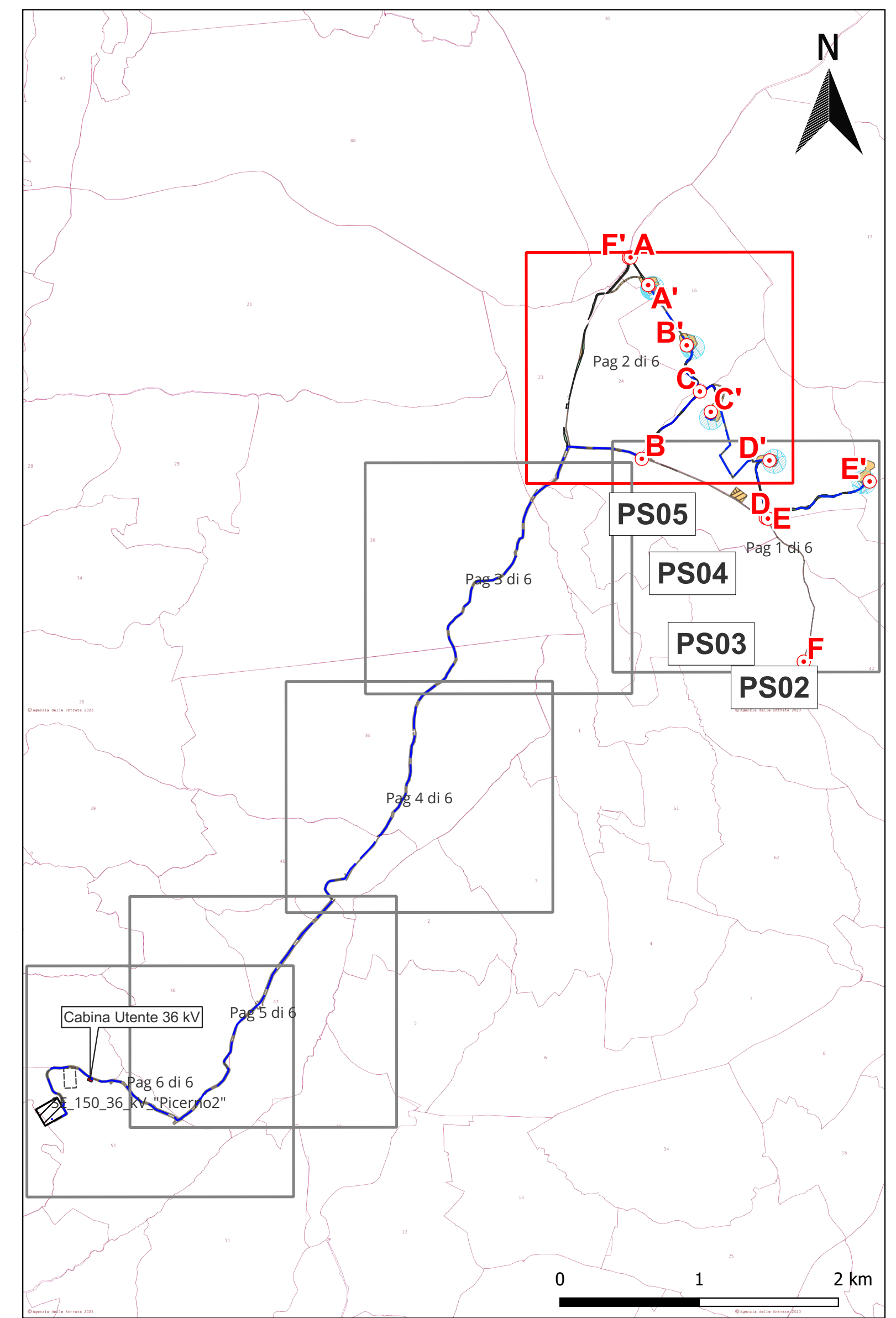
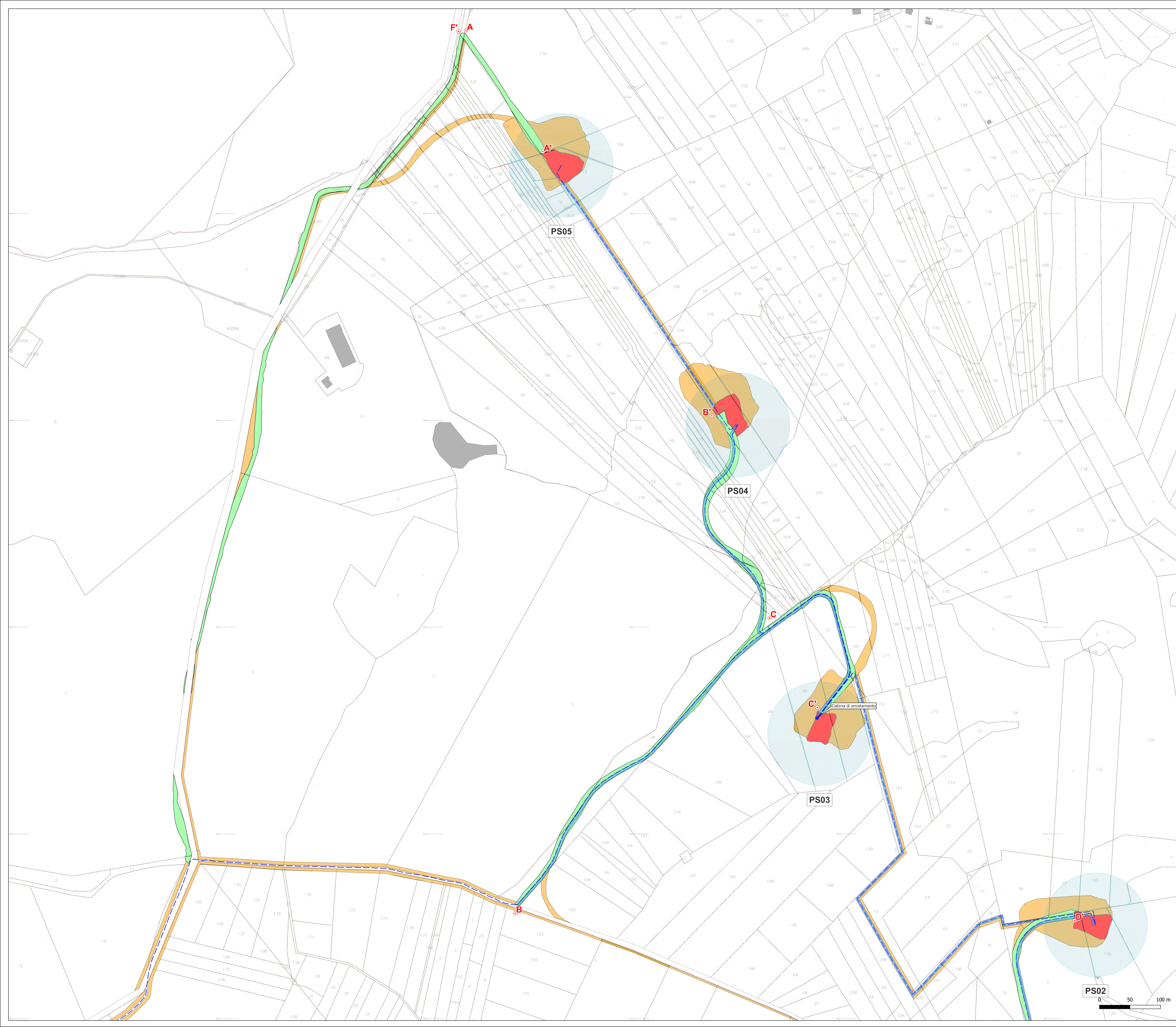
Titolo:
A.16.a.20 - Piano Particellare di Esproprio Grafico

CODICE ELABORATO GRAFICO
IT / EOL / E-POTE / PDF / C / PP / 053 -a

Visti / Timbri:
GLOREN S.r.l.
 Ing. Giuseppe GRAVELA
 (Direttore Tecnico)

Note:

REVISIONI					
Data	Rev.	Descrizione revisioni	Elaborato:	Controllato:	Approvato:
31/05/2023	01	Emissione	P. Montemurro	P. Montemurro	G. Gravela



WTG SIGLA	Coordinate UTM WGS 84		Coordinate Geografiche		Riferimenti Catastrali			Quota m.s.l.m.
	X	Y	X	Y	COMUNE	FOGLIO	PARTICELLA	
P01	562445,00	4499995,00	15.44188520	40.38543864	Potenza	18	59	1136
P02	561803,00	4500145,00	15.43516139	40.38594568	Potenza	25	116	1163
P03	561351,00	4500358,00	15.43324789	40.39027285	Potenza	25	90	1194
P04	561217,00	4500964,00	15.43269507	40.39343134	Potenza	16	112	1184
P05	560928,00	4501389,00	15.43147498	40.39400005	Potenza	24	13	1181

- Legenda**
- Nodi strade
 - Elettrodotti interrati AT 36 kV
 - SE Smistamento RTN 150 kV "Picerno"
 - ▨ Nuova SE RTN 36/150 kV "Picerno 2"
 - Cabina di smistamento WTGs 36 kV.
- Tipologia di Esproprio**
- Diritto di superficie
 - Servizi di elettrodoto
 - Servizi di passaggio
 - Occupazione aerea
 - Occupazioni temporanee

Regione: Basilicata
 Provincia: Potenza
 Comune: Potenza
 Località: Poggi di San Michele

PARCO EOLICO POTENZA
 Progetto Definitivo

Titolo:
A.16.a.20 - Piano Particellare di Esproprio Grafico

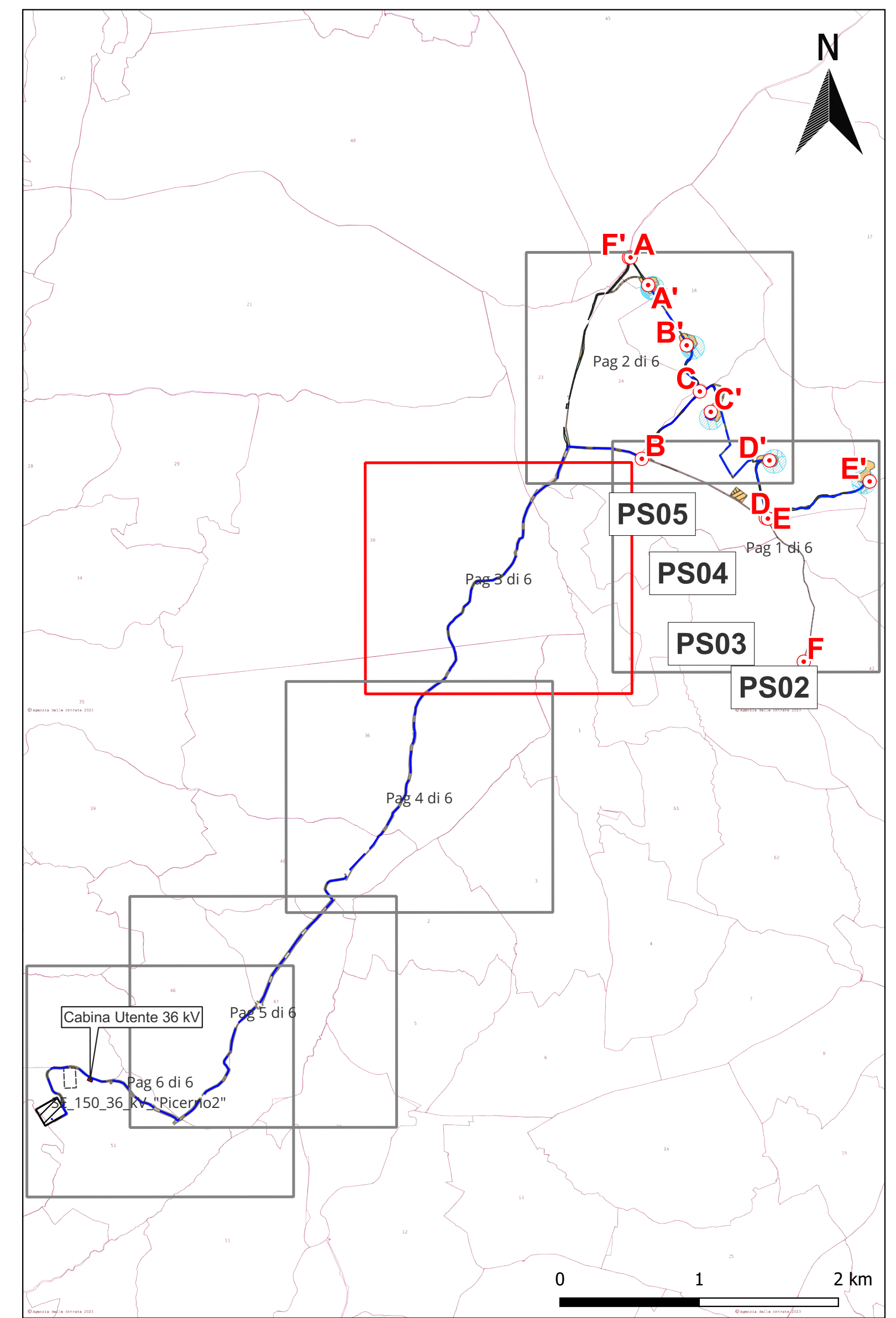
CODICE ELABORATO GRAFICO
 IT / EOL / E-POTE / PDF / C / PP / 053 -a

Visi / Timbri:

GLOREN s.r.l.
 Ing. Giuseppe GRAVELLA
 (Direttore Tecnico)

Note:

REVISIONI				
Data	Rev.	Descrizione revisioni	Elaborato:	Approvato:
31/05/2023	01	Emissione	P. Montemurro	P. Montemurro G. Gravello



WTG SIGLA	Coordinate UTM WGS 84		Coordinate Geografiche		Riferimenti Catastrali			Quota m.s.l.m.
	X	Y	X	Y	COMUNE	FOGLIO	PARTICELLA	
P01	562445,00	4499995,00	15.44188520	40.38543864	Potenza	18	59	1136
P02	561803,00	4500145,00	15.43516139	40.38594568	Potenza	25	116	1163
P03	561351,00	4500458,00	15.43324789	40.39027285	Potenza	25	90	1194
P04	561237,00	4500964,00	15.43269507	40.39340134	Potenza	16	112	1184
P05	560928,00	4501389,00	15.43147498	40.39400005	Potenza	24	13	1181

- Legenda**
- Nodi strade
 - Elettrodotti interrati AT 36 kV
 - SE Smistamento RTN 150 kV "Picerno"
 - Nuova SE RTN 36/150 kV "Picerno 2"
 - Cabina di smistamento WTGs 36 kV.
- Tipologia di Esproprio**
- Diritto di superficie
 - Servitù di elettrodoto
 - Servitù di passaggio
 - Occupazione aerea
 - Occupazioni temporanee

Regione: Basilicata
 Provincia: Potenza
 Comune: Potenza
 Località: Poggi di San Michele

PARCO EOLICO POTENZA
 Progetto Definitivo

TITOLO:
A.16.a.20 - Piano Particellare di Esproprio Grafico

CODICE ELABORATO GRAFICO
 IT / EOL / E-POTE / PDF / C / PP / 053 -a

Visi / Timbri:

GLOREN s.r.l.
 Ing. Giuseppe GRAVELLA
 (Direttore Tecnico)

Note:

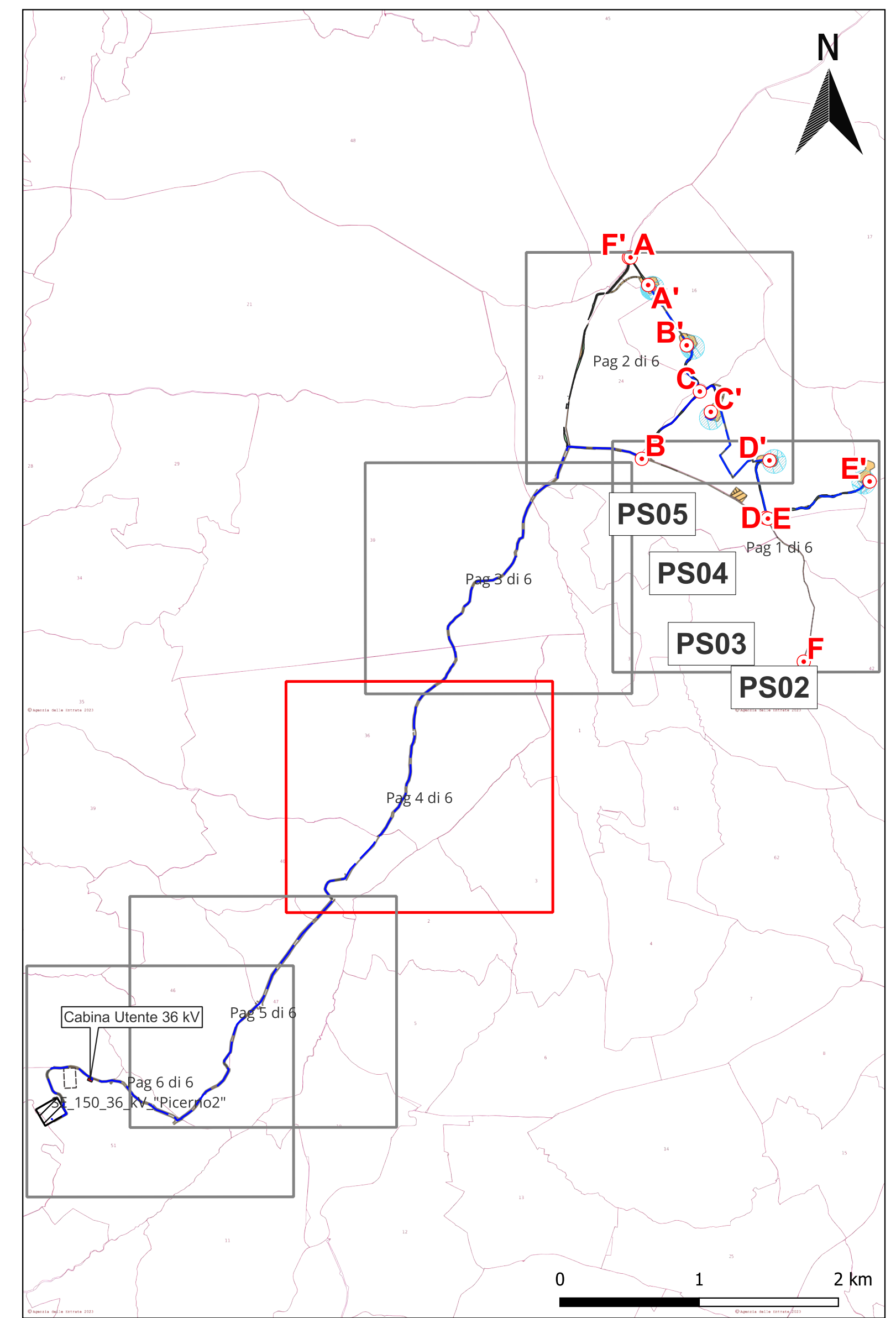
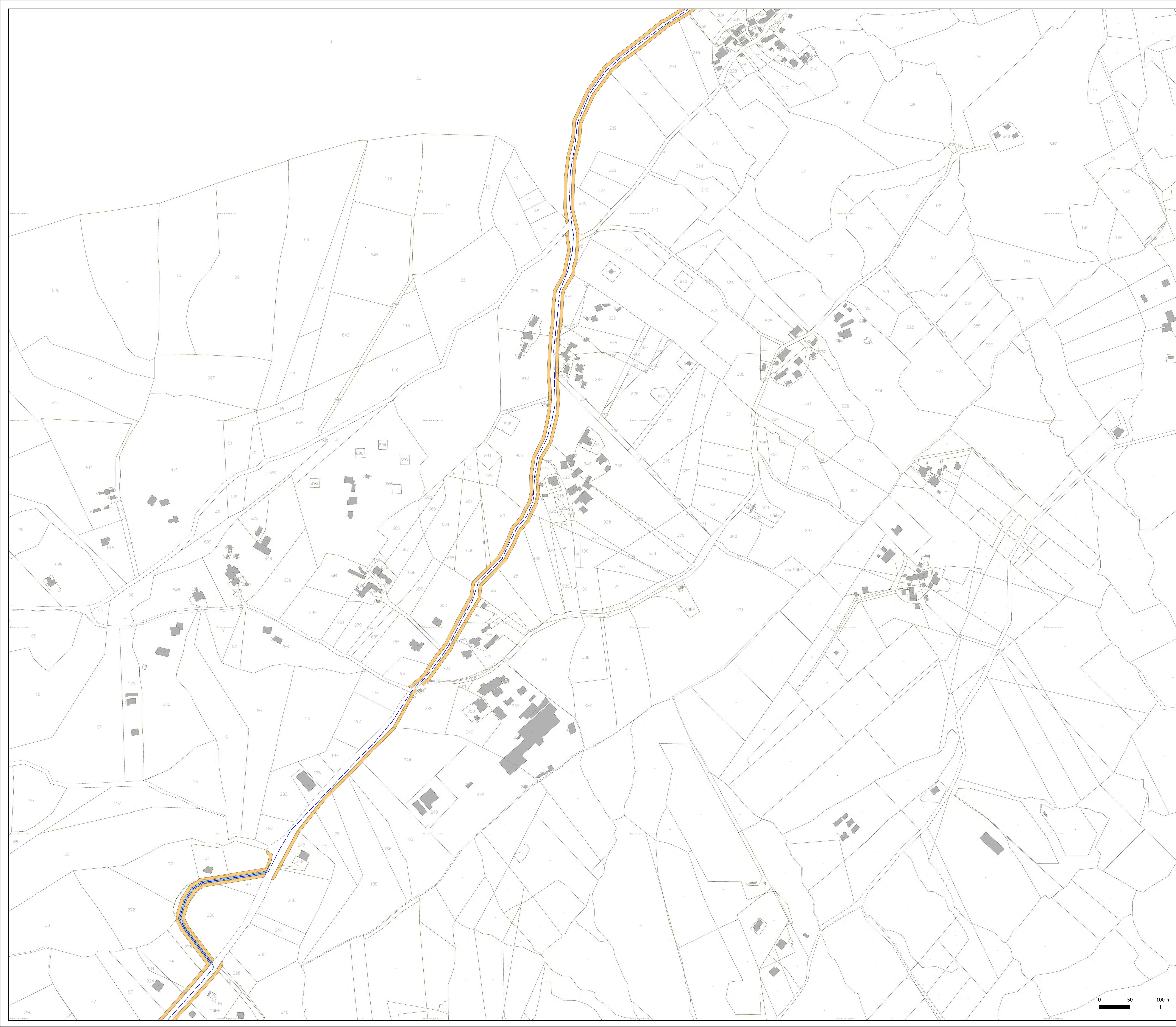
REVISIONI					
Data	Rev.	Descrizione revisioni	Elaborato:	Controllato:	Approvato:
31/05/2023	01	Emissione	P. Montemurro	P. Montemurro	G. Gravello

asja Potenza **GLOREN**

asja Potenza s.r.l.
 I - 30086 - Rivoli (To) Via Sesto, 79
 T +39 011 99 79 211 F +39 011 99 79 245
 Nome file: 053a-IT-EOL-E-POTE - A.16.a.20 Piano particolare di esproprio grafico.pdf

GLOREN s.r.l.
 I - 75100 - Potenza (PT) Via F. Petri, 40
 T +39 0885 39 99 189 F +39 0885 39 99 245
 E info@gloren.it

Foglio n° 3 di 6 Scala: 1:2 000 Formato UNI A0



WTG SIGLA	Coordinate UTM WGS 84		Coordinate Geografiche		Riferimenti Catastrali			Quota m.s.l.m.
	X	Y	X	Y	COMUNE	FOGLIO	PARTICELLA	
P01	562445,00	4499995,00	15.44188520	40.38543864	Potenza	18	59	1136
P02	561893,00	4500145,00	15.43516139	40.38594568	Potenza	25	116	1163
P03	561351,00	4500358,00	15.43324789	40.39097285	Potenza	25	90	1194
P04	561237,00	4500964,00	15.43269507	40.39343174	Potenza	16	112	1184
P05	560928,00	4501389,00	15.43147498	40.39400005	Potenza	24	13	1181

- Legenda**
- Nodi strade
 - Elettrodotti interrati AT 36 kV
 - SE Smistamento RTN 150 kV "Picerno"
 - Nuova SE RTN 36/150 kV "Picerno 2"
 - Cabina di smistamento WTGs 36 kV.
- Tipologia di Esproprio**
- Diritto di superficie
 - Servizi di elettrodotto
 - Servizi di passaggio
 - Occupazione aerea
 - Occupazioni temporanee

Regione: Basilicata
 Provincia: Potenza
 Comune: Potenza
 Località: Poggi di San Michele
PARCO EOLICO POTENZA
 Progetto Definitivo

A.16.a.20 - Piano Particellare di Esproprio Grafico

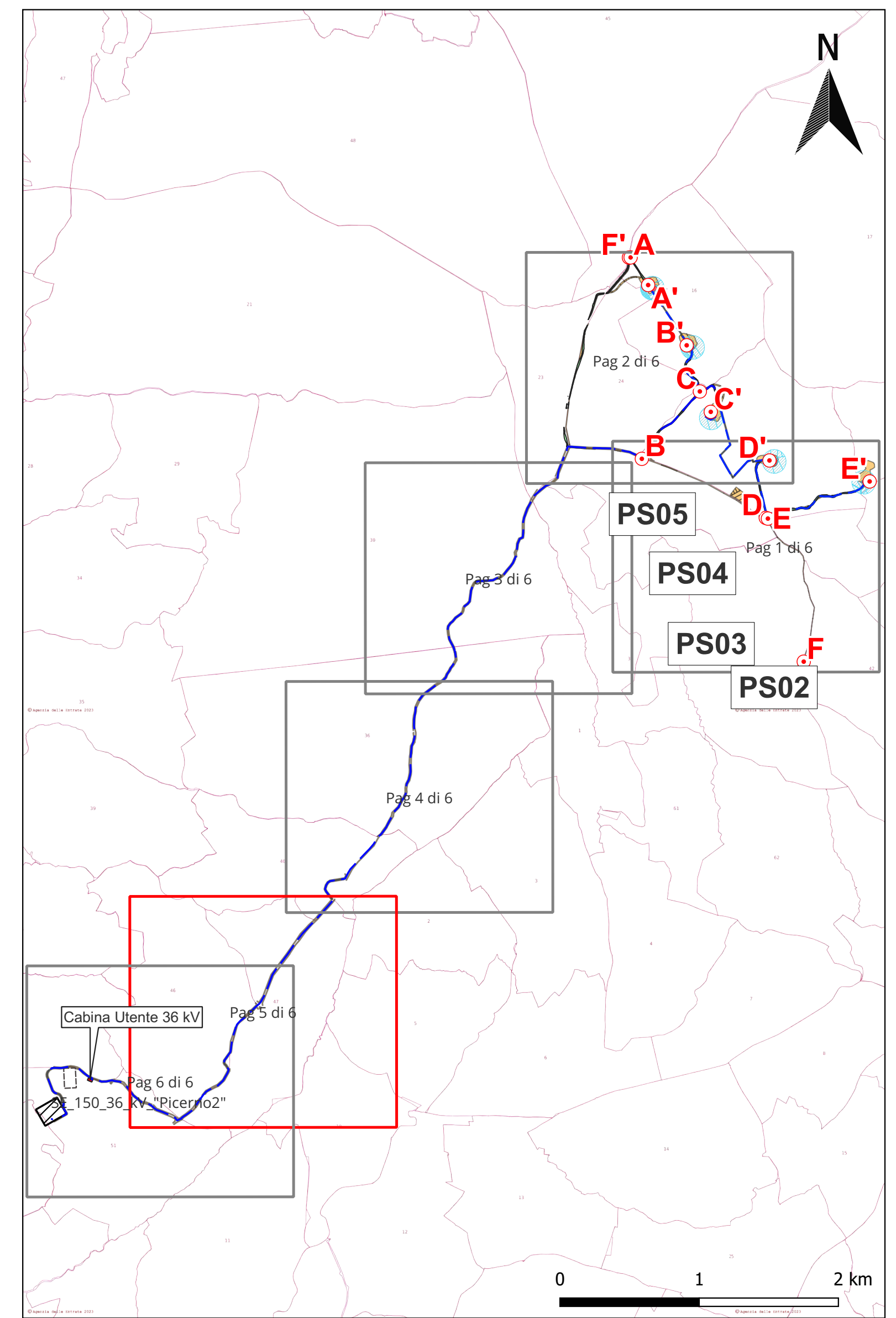
CODICE ELABORATO GRAFICO
 IT / EOL / E-POTE / PDF / C / PP / 053 -a

Visi / Timbri:

GLOREN s.r.l.
 Ing. Giuseppe GRAVELA
 (Direttore Tecnico)

Note:

REVISIONI					
Data	Rev.	Descrizione revisioni	Elaborato:	Controllato:	Approvato:
31/05/2023	di	Emissione	P. Montemurro	P. Montemurro	G. Gravela



WTG SIGLA	Coordinate UTM WGS 84		Coordinate Geografiche		Riferimenti Catastrali			Quota m.s.l.m.
	X	Y	X	Y	COMUNE	FOGLIO	PARTICELLA	
P01	562445,00	4499995,00	15.44188520	40.38543864	Potenza	18	59	1136
P02	561893,00	4500145,00	15.43516139	40.38594568	Potenza	25	116	1163
P03	561351,00	4500358,00	15.43334789	40.39027285	Potenza	25	90	1194
P04	561317,00	4500964,00	15.43269507	40.39343741	Potenza	16	112	1184
P05	560928,00	4501389,00	15.43147498	40.39400005	Potenza	24	13	1181

- Legenda**
- Nodi strade
 - Elettrodotti interrati AT 36 kV
 - SE Smistamento RTN 150 kV "Picerno"
 - ▨ Nuova SE RTN 36/150 kV "Picerno 2"
 - Cabina di smistamento WTGs 36 kV.
- Tipologia di Esproprio**
- Diritto di superficie
 - Servizi di elettrodotto
 - Servizi di passaggio
 - Occupazione aerea
 - Occupazioni temporanee

Regione: Basilicata
 Provincia: Potenza
 Comune: Potenza
 Località: Poggi di San Michele
PARCO EOLICO POTENZA
 Progetto Definitivo

Titolo:
A.16.a.20 - Piano Particellare di Esproprio Grafico

CODICE ELABORATO GRAFICO
 IT / EOL / E-POTE / PDF / C / PP / 053 -a

Visi / Timbri:

GLOREN s.r.l.
 Ing. Giuseppe GRAVELLA
 (Direttore Tecnico)

Note:

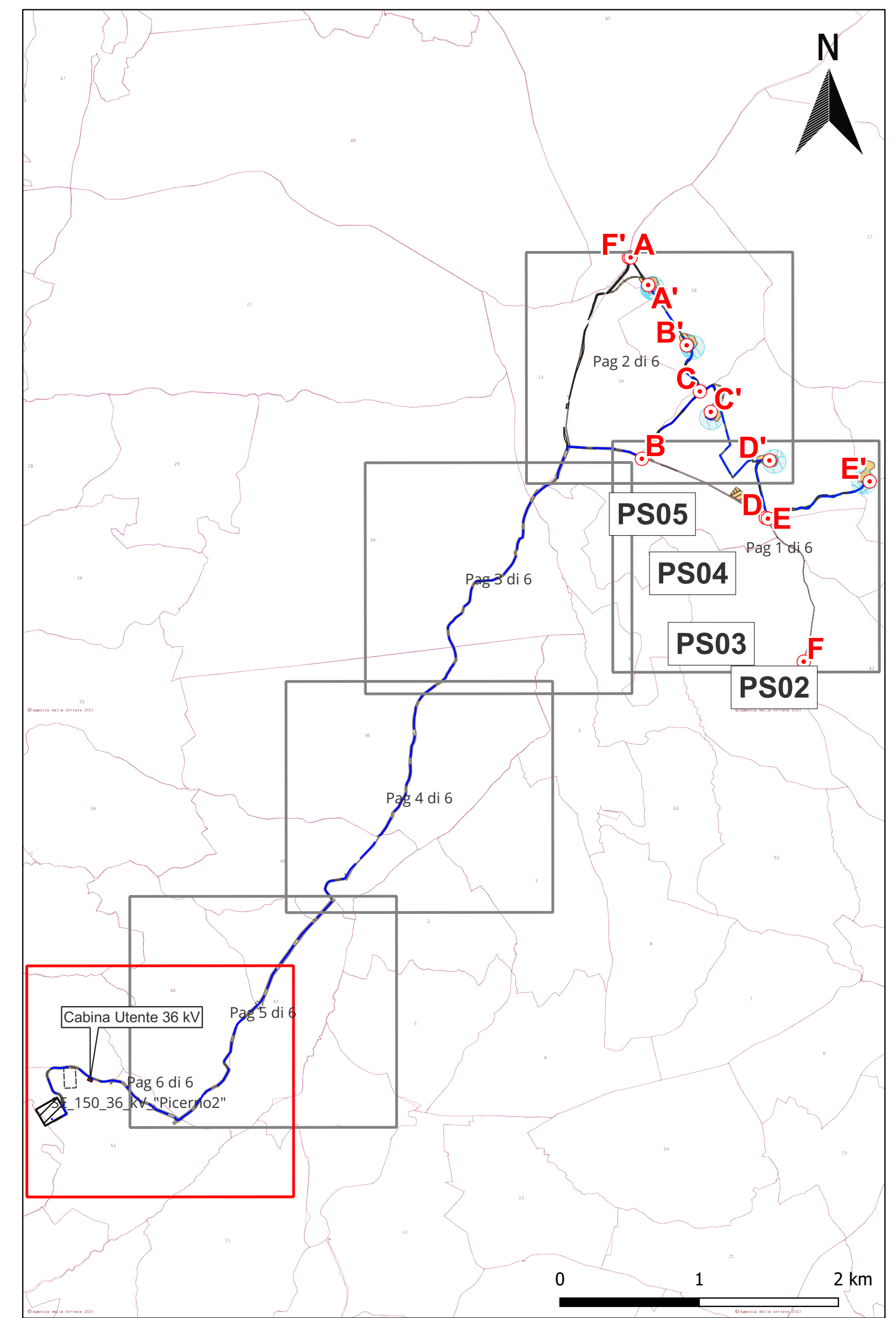
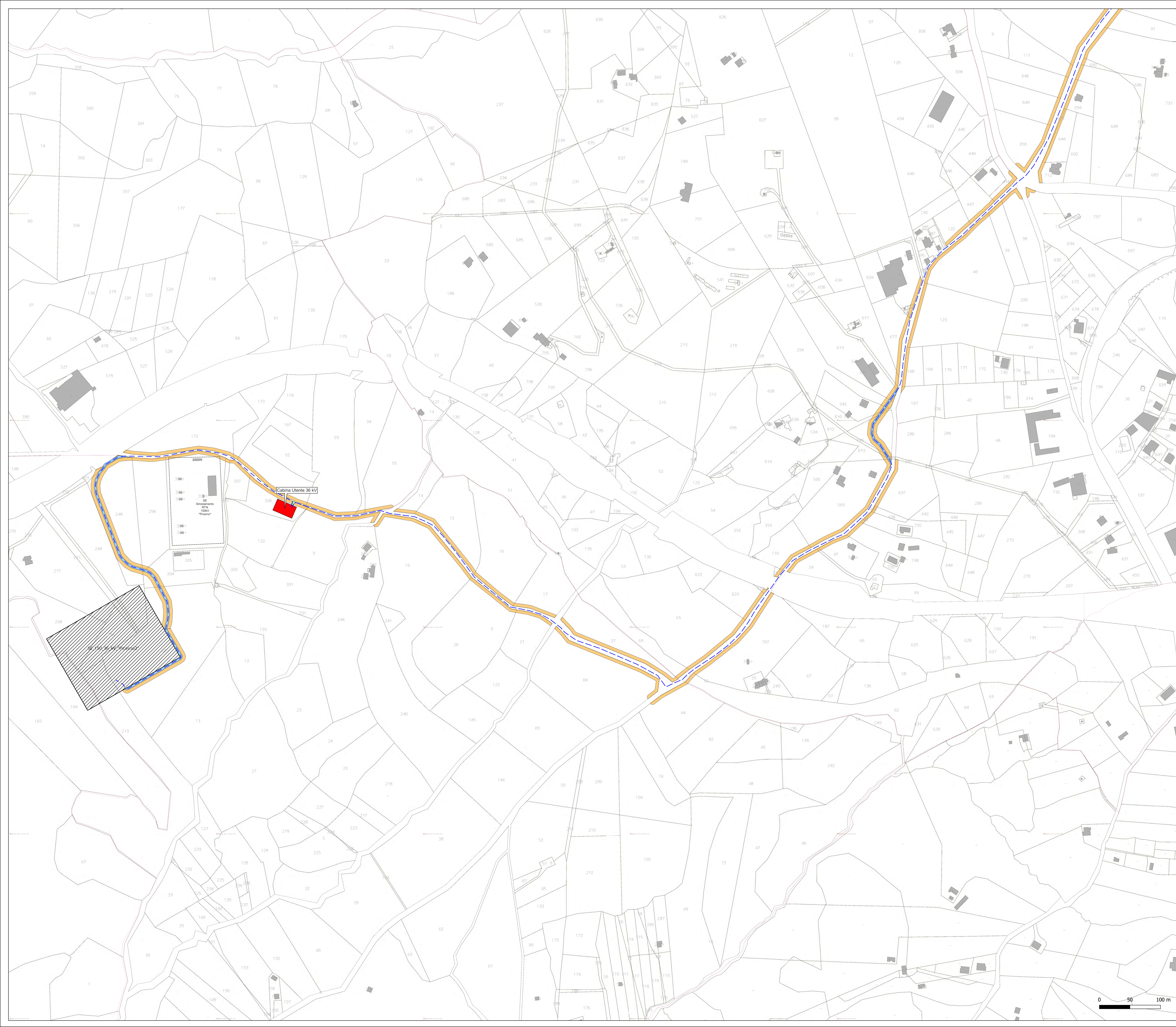
REVISIONI				
Data	Rev.	Descrizione revisioni	Elaborato:	Approvato:
31/05/2023	01	Emissione	P. Montemurro	P. Montemurro G. Gravello

asja Potenza **GLOREN** s.r.l.

asja Potenza s.r.l. - 1 - 30088 - Avola (SR) Via S. Maria, 70
 Tel. +39 0171 95 79 211 Fax +39 0171 95 79 245
 Nome file: 053a-IT-EOL-E-POTE - A.16.a.20 Piano particolare di esproprio grafico.pdf

GLOREN s.r.l. - 1 - 75100 - Palazzo (PT) Via F. Petrucci, 40
 Tel. +39 0573 99 100 Fax +39 0573 99 100
 E. info@gloren.it

Foglio n° 5 di 6 Scala: 1:2 000 Formato UNI A0



WTG SIGLA	Coordinate UTM WGS 84		Coordinate Geografiche		Riferimenti Catastrali			Quota m.s.l.m.
	X	Y	X	Y	COMUNE	FOGLIO	PARTICELLA	
P01	562445,00	4499995,00	15,44188520	40,38543864	Potenza	18	59	1136
P02	561803,00	4500145,00	15,43516139	40,38594568	Potenza	25	116	1163
P03	561351,00	4500358,00	15,43324789	40,39027285	Potenza	25	90	1194
P04	561317,00	4500964,00	15,43269507	40,39343194	Potenza	16	112	1184
P05	560928,00	4501389,00	15,43147498	40,39400005	Potenza	24	13	1181

- Legenda**
- Nodi strade
 - Elettrodotti interrati AT 36 kV
 - SE Smistamento RTN 150 kV "Picerno"
 - ▨ Nuova SE RTN 36/150 kV "Picerno 2"
 - Cabina di smistamento WTGS 36 kV.
- Tipologia di Esproprio**
- Diritto di superficie
 - Servizi di elettrodotto
 - Servizi di passaggio
 - Occupazione aerea
 - Occupazioni temporanee

Regione: Basilicata
 Provincia: Potenza
 Comune: Potenza
 Località: Poggi di San Michele
PARCO EOLICO POTENZA
 Progetto Definitivo

TITOLO:
A.16.a.20 - Piano Particellare di Esproprio Grafico

CODICE ELABORATO GRAFICO
 IT/EOL/ E-POTE / PDF / C/ PP / 053 -a

Visi / Timbri:

GLOREN s.r.l.
 Ing. Giuseppe GRAVELA
 (Direttore Tecnico)

Note:

REVISIONI					
Data	Rev.	Descrizione revisioni	Elaborato:	Controllato:	Approvato:
31/05/2023	01	Emissione	P. Montemurro	P. Montemurro	G. Gravela

asja Potenza **GLOREN**

asja Potenza s.r.l.
 I - 30086 - Ronco (Tn) Via Breno, 70
 T +39 0461 90 79 211
 F +39 0461 90 79 245
 Nome file: 053a-IT-EOL-E-POTE - A.16.a.20 Piano particolare di esproprio grafico.pdf

GLOREN s.r.l.
 I - 75100 - Palazzo (PT) Via F. Petrucci, 40
 T +39 0505 50 90 189
 E. info@gloren.it

Foglio n° 6 di 6 Scala: 1:2 000 Formato UNI A0