

Comune di Potenza FG 25

Comune di Potenza FG 18

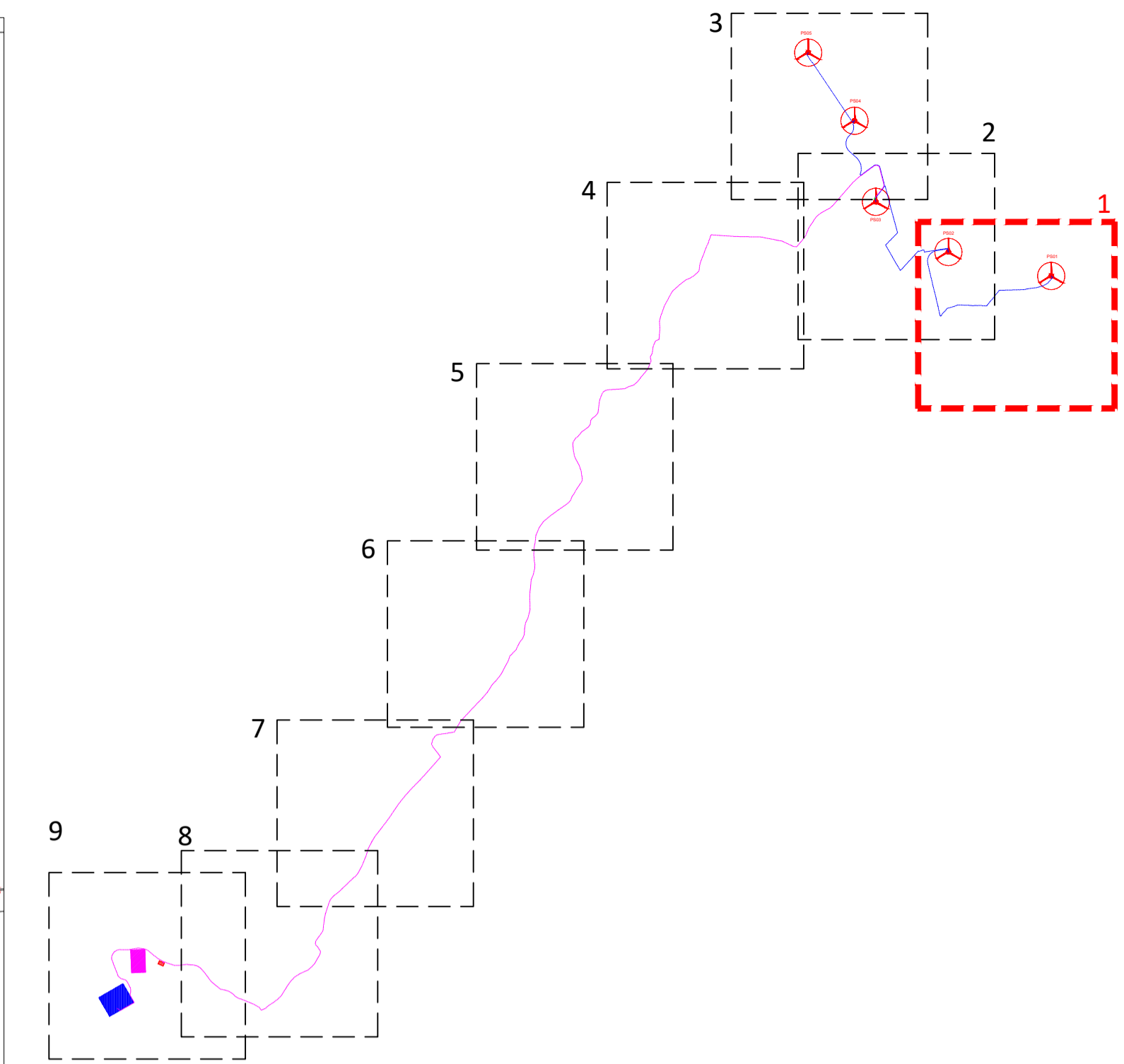
Comune di Potenza FG 26

Comune di Potenza FG 41

Comune di Potenza FG 40

PS02

PS01



Legenda

	Servitù area di sorvolo		Cabina smistamento 36 kV interno parco
	Cavidotto interno al campo AT 36 kV		
	Cavidotto di collegamento alla RTN 36 kV		
	Limite foglio Catastale		
	SE di smistamento 150 kV "Picerno"		
	Stazione Utente 36 kV		
	Nuova SE 36/150 kV RTN "Picerno 2"		

Regione: Basilicata  
 Provincia: Potenza  
 Comune: Potenza  
 Località: Poggi di San Michele

**EOLICO POTENZA**  
 Progetto Definitivo

Titolo: **A.16.b.5 Planimetria reti interno parco su catastale**

CODICE ELABORATO GRAFICO  
 IT / EOL / E-POTE / PDF / E / PLN / 61 -a

Visti / Timbri:

Note:

REVISIONI					
Data	Rev.	Descrizione revisioni	Elaborato:	Controllato:	Approvato:
31/05/2023	a	Emissione	N. Galdiero	F. Di Maso	G. Gravela

ASJA Potenza s.r.l.  
 1 - 10098 - Rivoli (To) Via Ivrea, 70  
 T +39 011 95 79 211  
 F +39 011 95 79 245

GLOREN s.r.l.  
 1 - 75100 - Matera (Mt) Via F. Patti, 40  
 T +39 0835 19 75 109  
 E info@gloren.it

Nome file: 061a-IT-EOL-E-POTE - A.16.b.5 Planimetria reti interno parco su catastale.pdf

Comune di Potenza FG 17

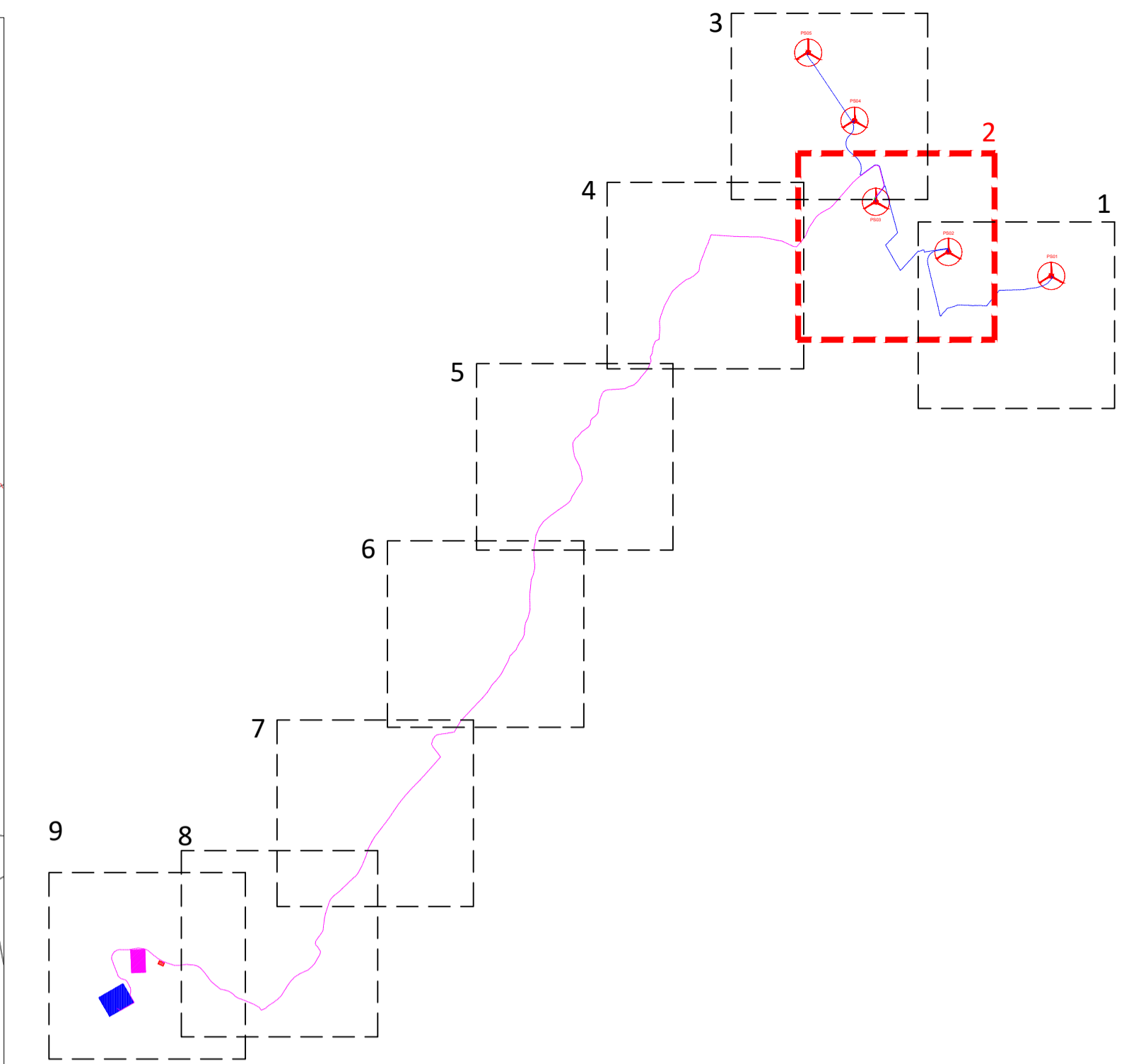
Comune di Potenza FG 24

Comune di Potenza FG 25

Comune di Potenza FG 37

PS03

PS02



Legenda

	Servitù area di sorvolo		Cabina smistamento 36 kV interno parco
	Cavidotto interno al campo AT 36 kV		
	Cavidotto di collegamento alla RTN 36 kV		
	Limite foglio Catastale		
	SE di smistamento 150 kV "Picerno"		
	Stazione Utente 36 kV		
	Nuova SE 36/150 kV RTN "Picerno 2"		

Regione: Basilicata  
 Provincia: Potenza  
 Comune: Potenza  
 Località: Poggi di San Michele  
**EOLICO POTENZA**  
**Progetto Definitivo**

Titolo: **A.16.b.5 Planimetria reti interno parco su catastale**

CODICE ELABORATO GRAFICO  
**IT / EOL / E-POTE / PDF / E / PLN / 61 -a**

Visti / Timbri:

Ing. Nicola GALDIERO

Ing. Giuseppe GRAVELA

Note:

REVISIONI					
Data	Rev.	Descrizione revisioni	Elaborato:	Controllato:	Approvato:
31/05/2023	a	Emissione	N. Galdiero	F. Di Maso	G. Gravela

Asja Potenza s.r.l.  
 I - 10098 - Rivoli (To) Via Ivrea, 70  
 T +39 011 95 79 211  
 F +39 011 95 79 245

GLOREN s.r.l.  
 I - 75100 - Matera (Mt) Via F. Pardi, 40  
 T +39 0835 19 75 109  
 E info@gloren.it

Nome file: 061a-IT-EOL-E-POTE - A.16.b.5 Planimetria reti interno parco su catastale.pdf

Foglio n° 2 di 9      Scala: 1: 2 000      Formato UNI A1

Comune di Ruoti FG 45

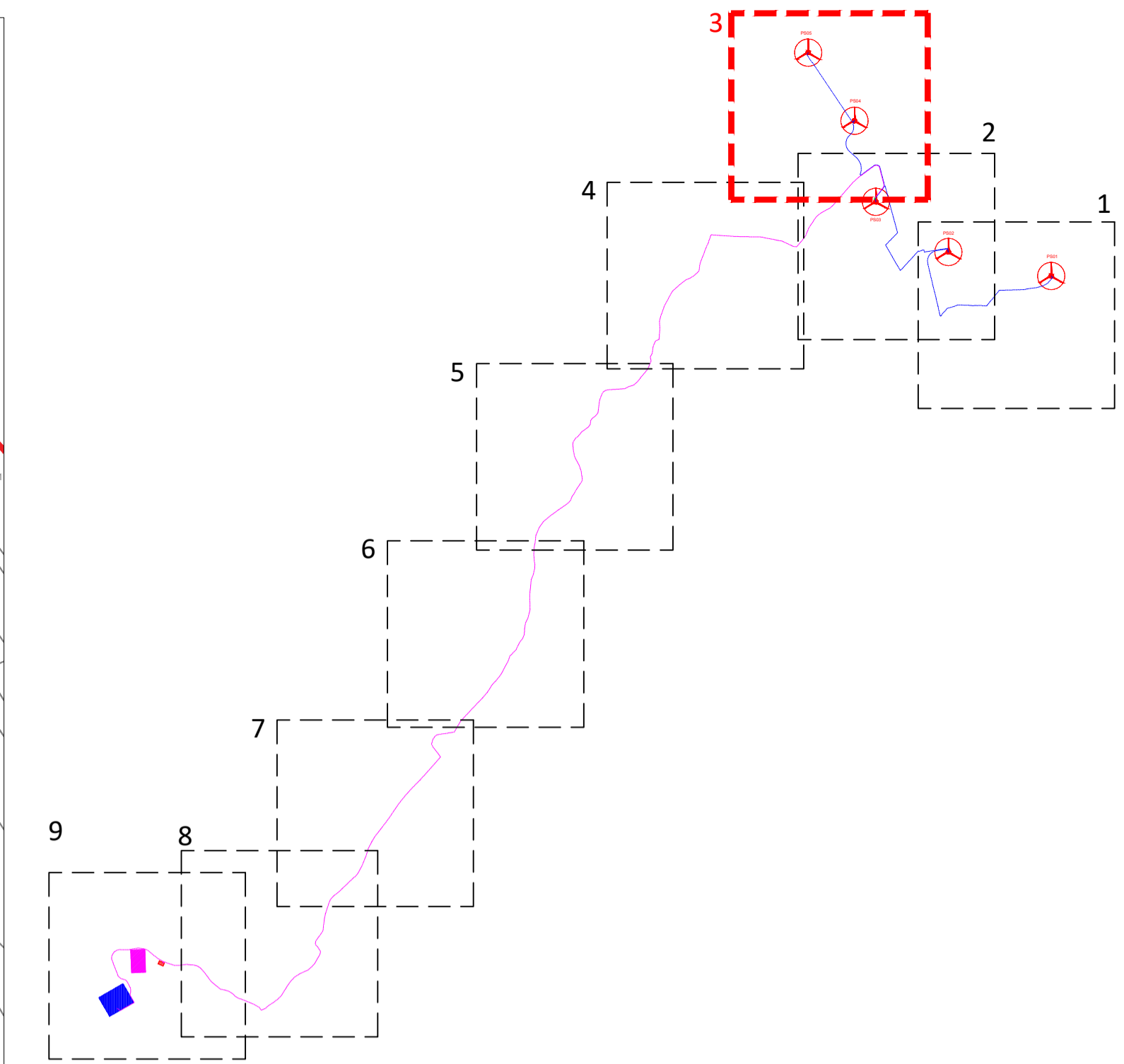
PS05

Comune di Potenza FG 16

PS04

Comune di Potenza FG 24

Comune di Potenza FG 24



Legenda

	Servitù area di sorvolo		Cabina smistamento 36 kV interno parco
	Cavidotto interno al campo AT 36 kV		
	Cavidotto di collegamento alla RTN 36 kV		
	Limite foglio Catastale		
	SE di smistamento 150 kV "Picerno"		
	Stazione Utente 36 kV		
	Nuova SE 36/150 kV RTN "Picerno 2"		

Regione: Basilicata  
 Provincia: Potenza  
 Comune: Potenza  
 Località: Poggi di San Michele

**EOLICO POTENZA**  
 Progetto Definitivo

Titolo: **A.16.b.5 Planimetria reti interno parco su catastale**

CODICE ELABORATO GRAFICO  
 IT / EOL / E-POTE / PDF / E / PLN / 61 -a

Visti / Timbri:

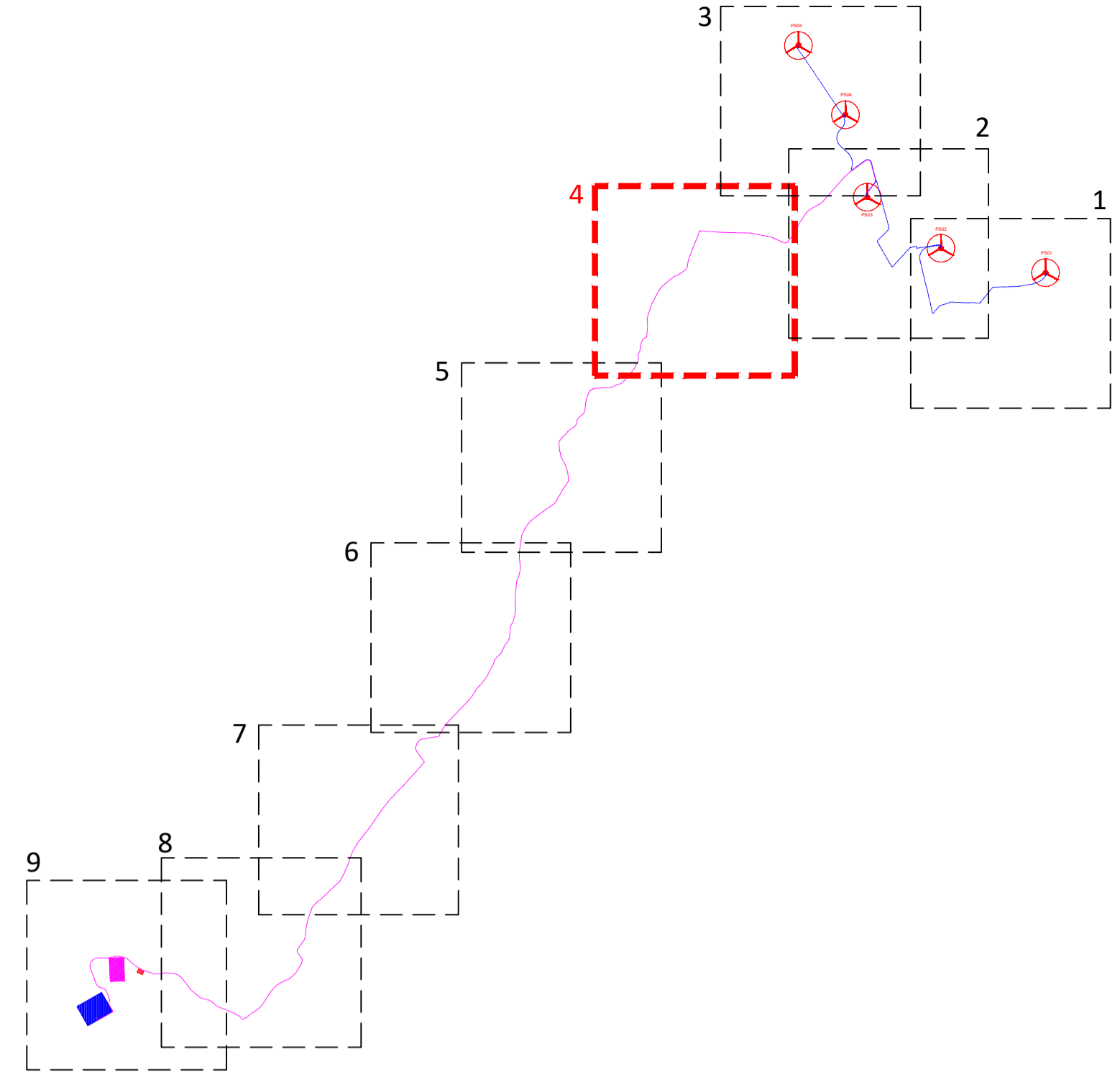
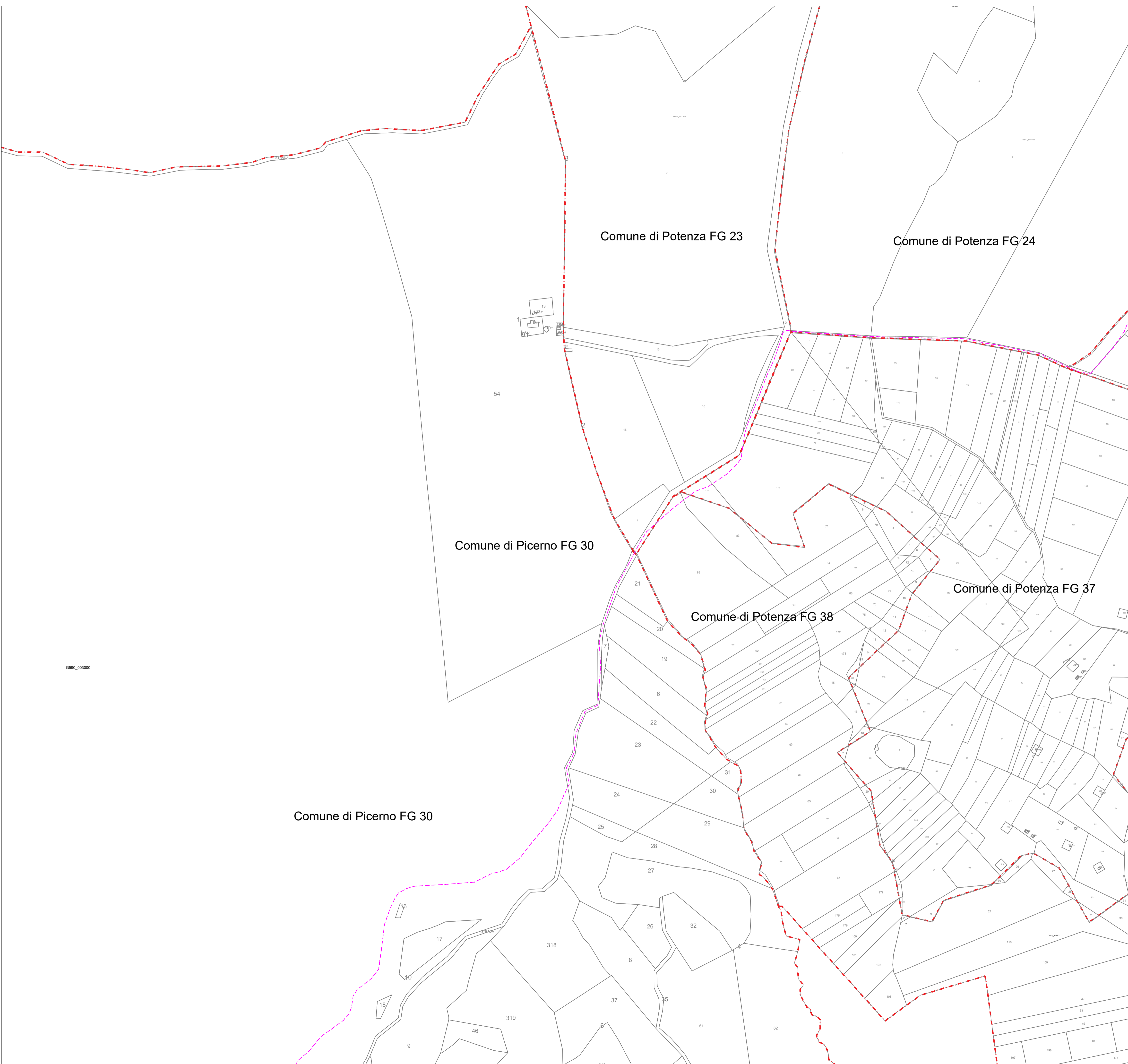
Note:

REVISIONI					
Data	Rev.	Descrizione revisioni	Elaborato:	Controllato:	Approvato:
31/05/2023	a	Emissione	N. Galdiero	F. Di Maso	G. Gravela

ASJA Potenza s.r.l.  
 I - 10098 - Rivoli (To) Via Ivrea, 70  
 T +39 011 95 79 211  
 F +39 011 95 79 245

GLOREN s.r.l.  
 I - 75100 - Matera (Mt) Via F. Parri, 40  
 T +39 0835 19 75 109  
 E info@gloren.it

Nome file: 061a-IT-EOL-E-POTE - A.16.b.5 Planimetria reti interno parco su catastale.pdf  
 Foglio n° 3 di 9  
 Scala: 1: 2 000 Formato UNI A1



**Legenda**

	Servitù area di sorvolo		Cabina smistamento 36 kV interno parco
	Cavidotto interno al campo AT 36 kV		
	Cavidotto di collegamento alla RTN 36 kV		
	Limite foglio Catastale		
	SE di smistamento 150 kV "Picerno"		
	Stazione Utente 36 kV		
	Nuova SE 36/150 kV RTN "Picerno 2"		

Regione: Basilicata  
 Provincia: Potenza  
 Comune: Potenza  
 Località: Poggi di San Michele  
**EOLICO POTENZA**  
**Progetto Definitivo**  
 Titolo: **A.16.b.5 Planimetria reti interno parco su catastale**

CODICE ELABORATO GRAFICO  
**IT / EOL / E-POTE / PDF / E / PLN / 61 -a**

Visti / Timbri:

Ing. Nicola GALDIERO

Ing. Giuseppe GRAVELA

Note:

REVISIONI					
Data	Rev.	Descrizione revisioni	Elaborato:	Controllato:	Approvato:
31/05/2023	a	Emissione	N. Galdierno	F. Di Maso	G. Gravela

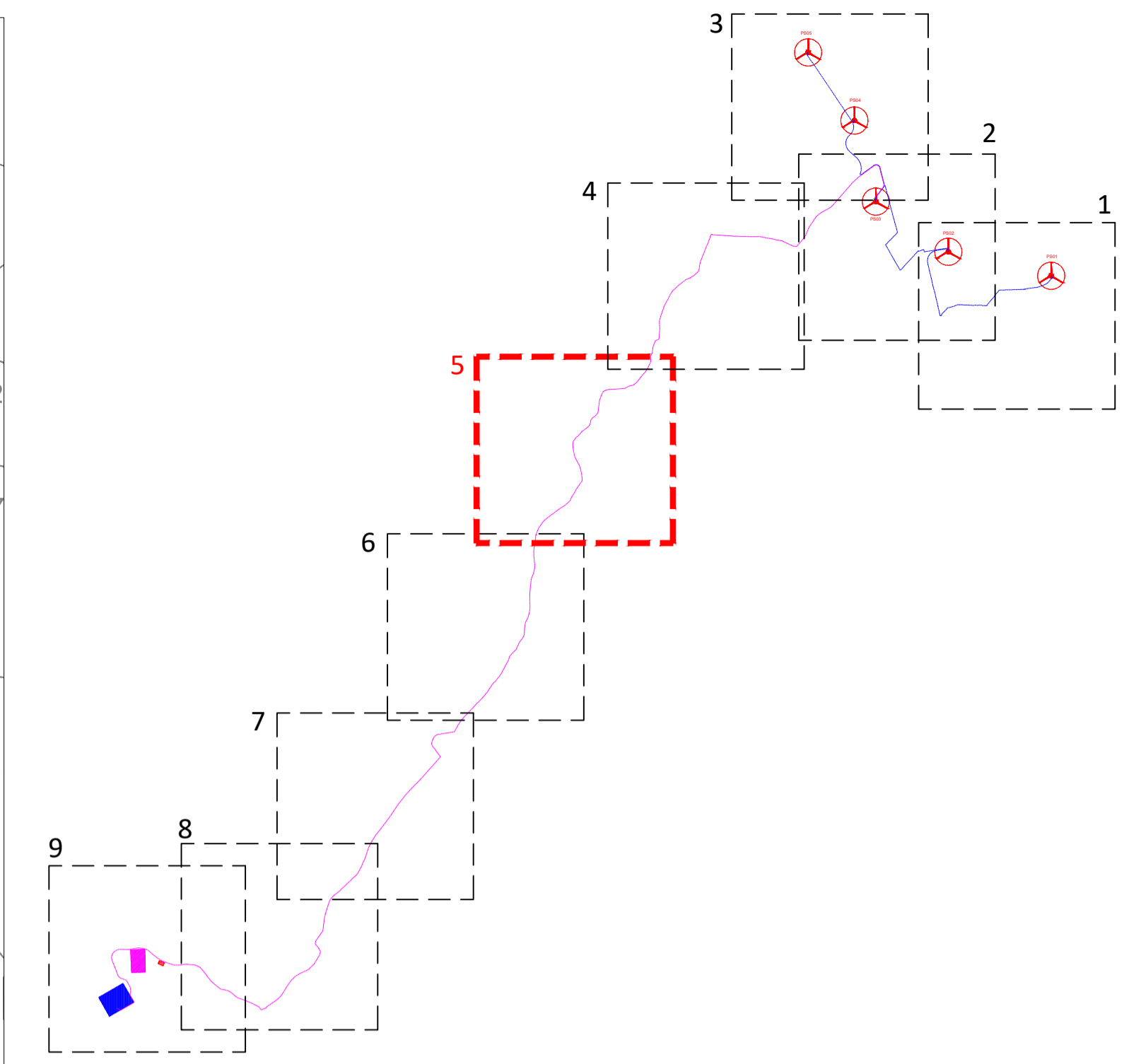
Asja Potenza s.r.l.  
 I - 10098 - Rivoli (To) Via Ivrea, 70  
 T +39 011 95 79 211  
 F +39 011 95 79 245

GLOREN s.r.l.  
 I - 75100 - Matera (Mt) Via F. Patti, 40  
 T +39 0835 19 75 109  
 E info@gloren.it

Nome file: 061a-IT-EOL-E-POTE - A.16.b.5 Planimetria reti interno parco su catastale.pdf

Foglio n° 4 di 9      Scala: 1: 2 000      Formato UNI A1

Comune di Picerno FG 30



Legenda

	Servitù area di sorvolo		Cabina smistamento 36 kV interno parco
	Cavidotto interno al campo AT 36 kV		
	Cavidotto di collegamento alla RTN 36 kV		
	Limite foglio Catastale		
	SE di smistamento 150 kV "Picerno"		
	Stazione Utente 36 kV		
	Nuova SE 36/150 kV RTN "Picerno 2"		

Regione: Basilicata  
 Provincia: Potenza  
 Comune: Potenza  
 Località: Poggi di San Michele

**EOLICO POTENZA**  
 Progetto Definitivo

Titolo: **A.16.b.5 Planimetria reti interno parco su catastale**

CODICE ELABORATO GRAFICO  
**IT / EOL / E-POTE / PDF / E / PLN / 61 -a**

Visti / Timbri:

Ing. Nicola GALDIERO

17370

Ing. Giuseppe GRAVELA

Note:

REVISIONI					
Data	Rev.	Descrizione revisioni	Elaborato:	Controllato:	Approvato:
31/05/2023	a	Emissione	N. Galdierno	F. Di Maso	G. Gravela

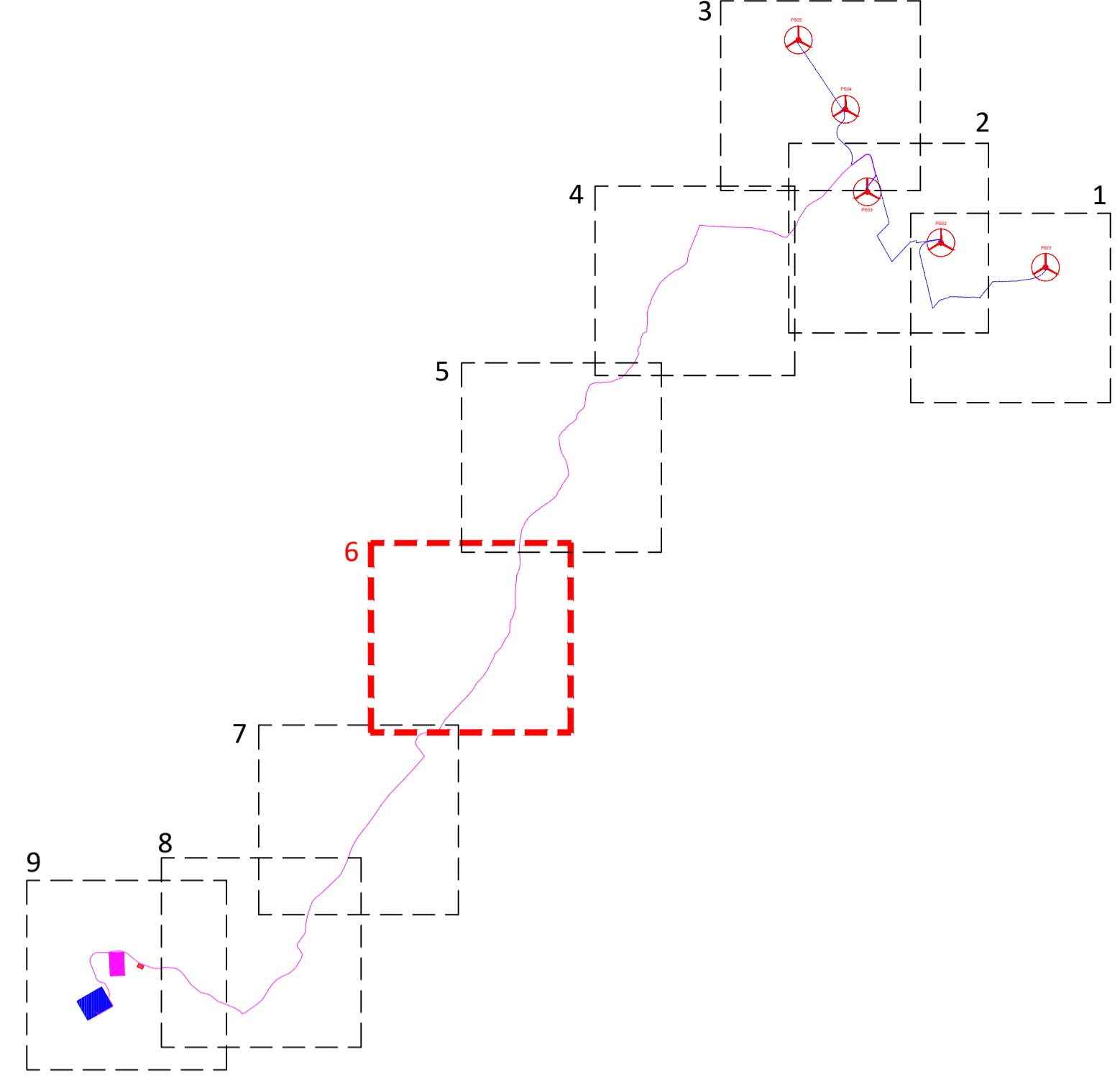
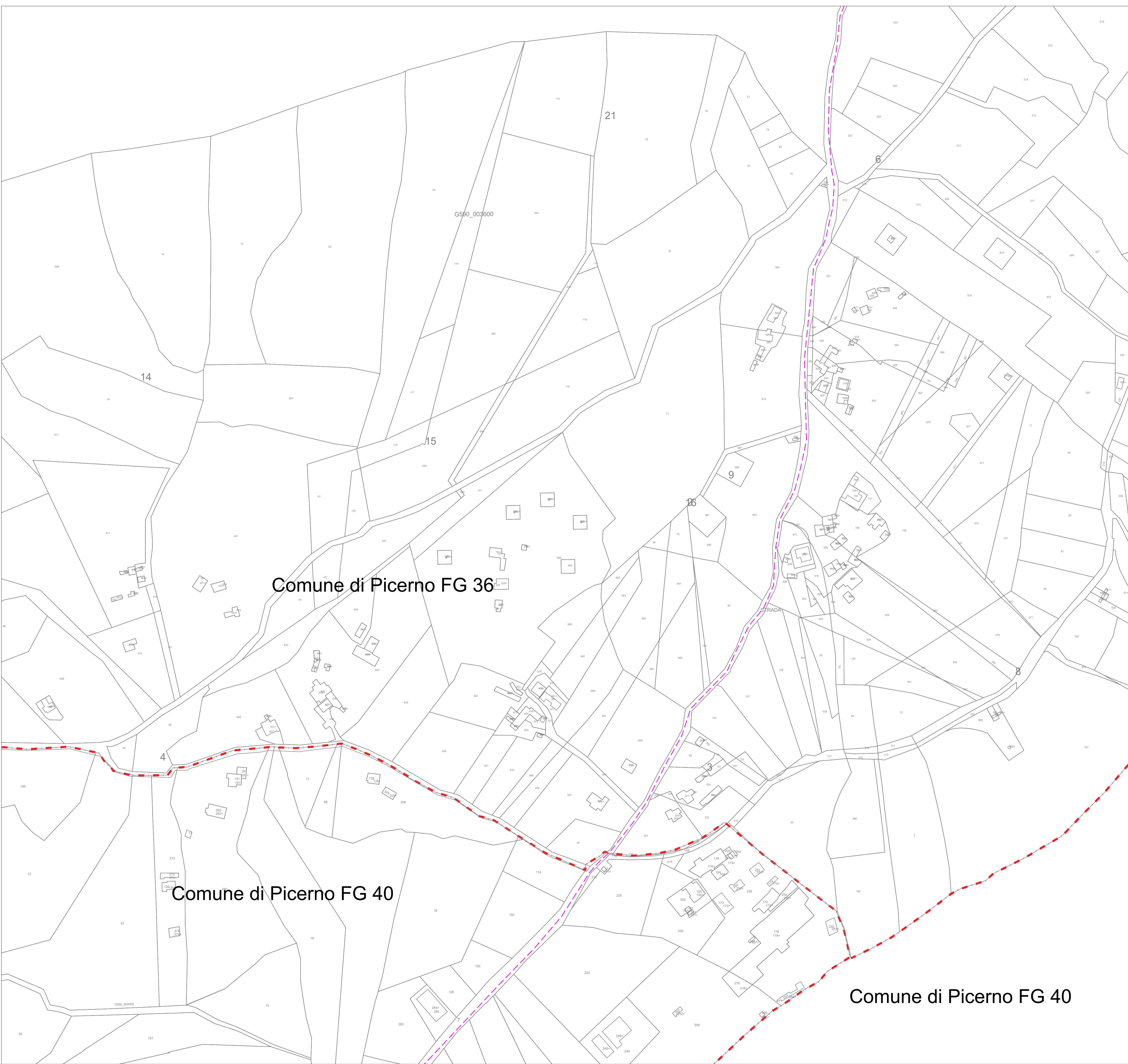
Asja Potenza s.r.l.  
 I - 10098 - Rivoli (To) Via Ivrea, 70  
 T +39 011 95 79 211  
 F +39 011 95 79 245

GLOREN s.r.l.  
 I - 75100 - Matera (Mt) Via F. Patti, 40  
 T +39 0835 19 75 109  
 E info@gloren.it

Nome file: 061a-IT-EOL-E-POTE - A.16.b.5 Planimetria reti interno parco su catastale.pdf

Foglio n° 5 di 9      Scala: 1: 2 000      Formato UNI A1

Comune di Picerno FG 36



**Legenda**

	Servitù area di sorvolo		Cabina smistamento 36 kV interno parco
	Cavidotto interno al campo AT 36 kV		
	Cavidotto di collegamento alla RTN 36 kV		
	Limite foglio Catastale		
	SE di smistamento 150 kV "Picerno"		
	Stazione Utente 36 kV		
	Nuova SE 36/150 kV RTN "Picerno 2"		

Regione: Basilicata  
 Provincia: Potenza  
 Comune: Potenza  
 Località: Poggi di San Michele  
**EOLICO POTENZA**  
**Progetto Definitivo**  
 Titolo: **A.16.b.5 Planimetria reti interno parco su catastale**

CODICE ELABORATO GRAFICO  
**IT / EOL / E-POTE / PDF / E / PLN / 61 -a**

Visti / Timbri:

Ing. Nicola GALDIERO

Ing. Giuseppe GRAVELA

Note:

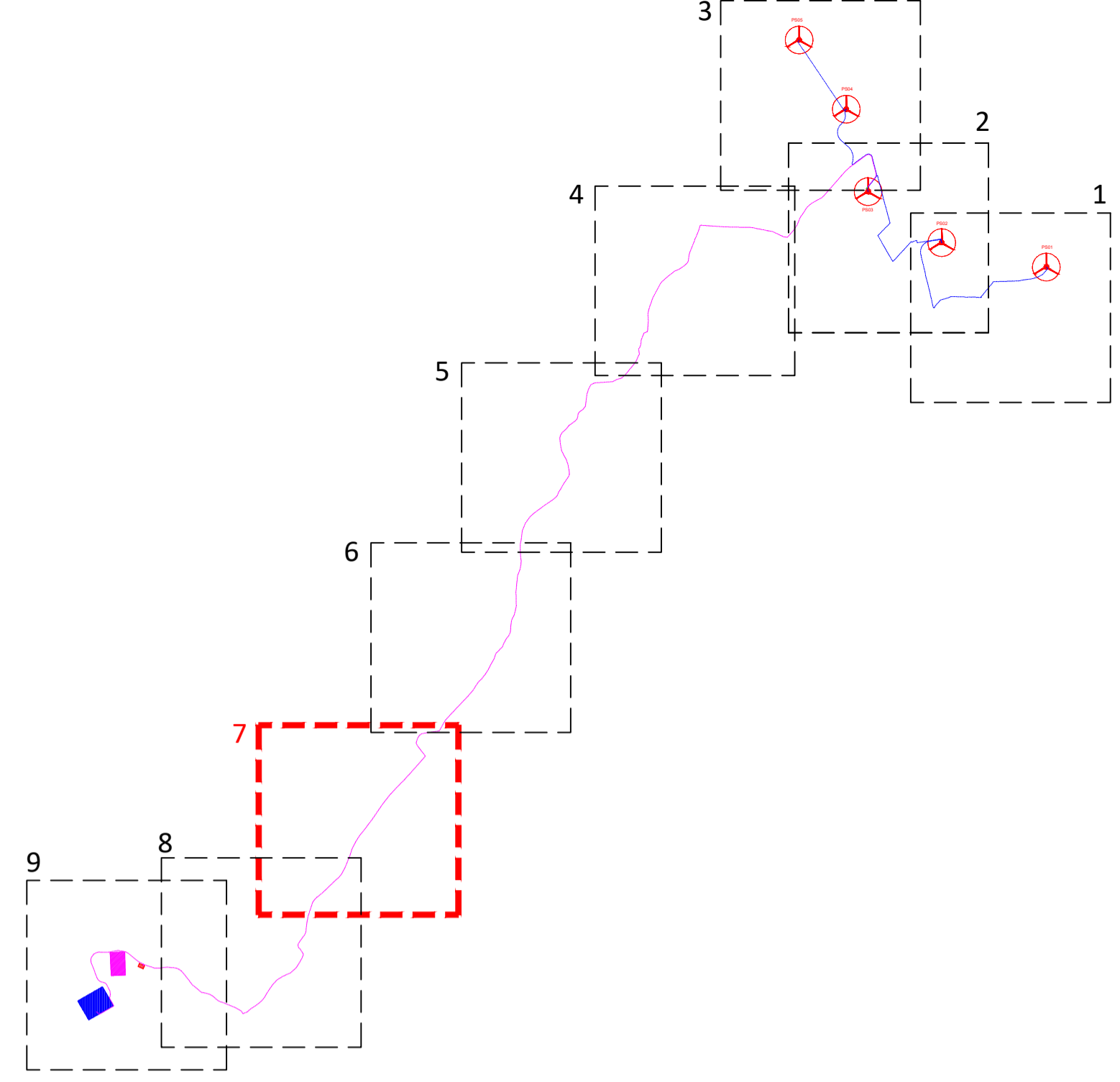
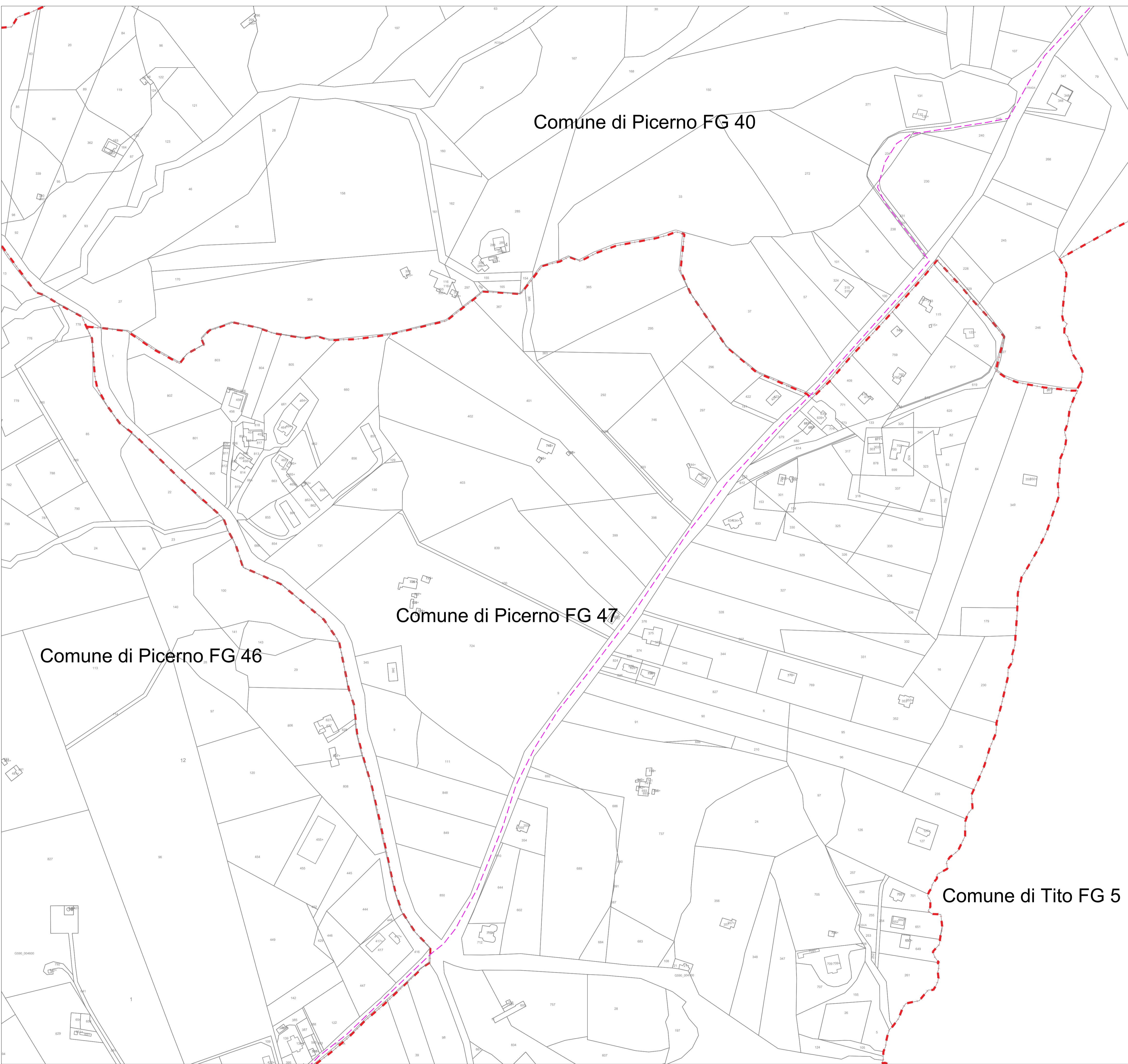
REVISIONI					
Data	Rev.	Descrizione revisioni	Elaborato:	Controllato:	Approvato:
31/05/2023	a	Emissione	N. Galdierno	F. Di Maso	G. Gravela

Asja Potenza s.r.l.  
 I - 10098 - Rivoli (To) Via Ivrea, 70  
 T +39 011 95 79 211  
 F +39 011 95 79 245

GLOREN s.r.l.  
 I - 75100 - Matera (Mt) Via F. Patti, 40  
 T +39 0835 19 75 109  
 E info@gloren.it

Nome file: 061a-IT-EOL-E-POTE - A.16.b.5 Planimetria reti interno parco su catastale.pdf

Foglio n° 6 di 9 Scala: 1: 2 000 Formato UNI A1



**Legenda**

	Servitù area di sorvolo		Cabina smistamento 36 kV interno parco
	Cavidotto interno al campo AT 36 kV		
	Cavidotto di collegamento alla RTN 36 kV		
	Limite foglio Catastale		
	SE di smistamento 150 kV "Picerno"		
	Stazione Utente 36 kV		
	Nuova SE 36/150 kV RTN "Picerno 2"		

Regione: Basilicata  
 Provincia: Potenza  
 Comune: Potenza  
 Località: Poggi di San Michele  
**EOLICO POTENZA**  
**Progetto Definitivo**  
 Titolo: **A.16.b.5 Planimetria reti interno parco su catastale**

CODICE ELABORATO GRAFICO  
**IT / EOL / E-POTE / PDF / E / PLN / 61 -a**

Visti / Timbri:

Ing. Nicola GALDIERO

Ing. Giuseppe GRAVELA

Note:

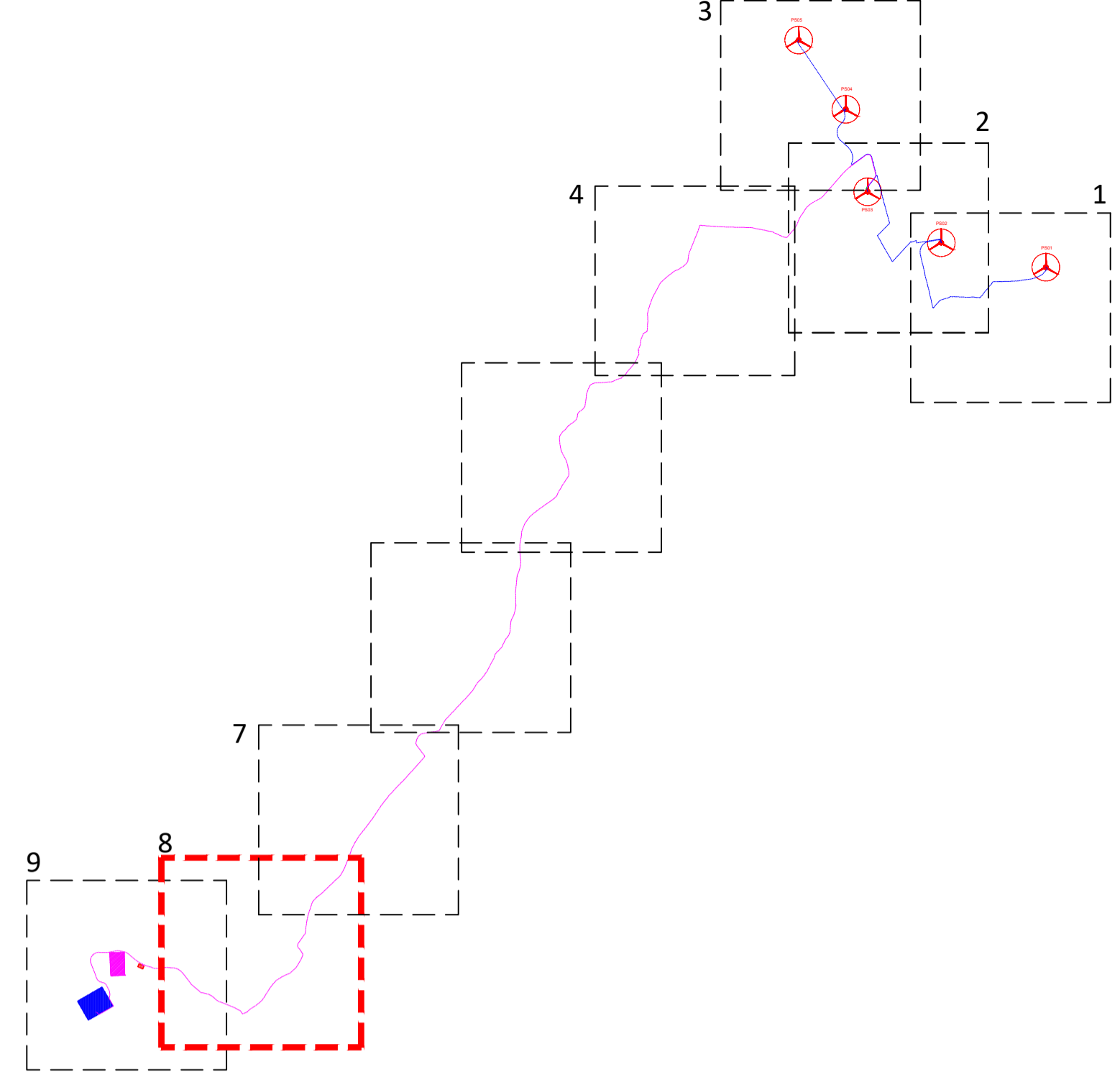
REVISIONI					
Data	Rev.	Descrizione revisioni	Elaborato:	Controllato:	Approvato:
31/05/2023	a	Emissione	N. Galdiero	F. Di Maso	G. Gravela

Asja Potenza s.r.l.  
 I - 10098 - Rivoli (To) Via Ivrea, 70  
 T +39 011 95 79 211  
 F +39 011 95 79 245

GLOREN s.r.l.  
 I - 75100 - Matera (Mt) Via F. Patti, 40  
 T +39 0835 19 75 109  
 E info@gloren.it

Nome file: 061a-IT-EOL-E-POTE - A.16.b.5 Planimetria reti interno parco su catastale.pdf

Foglio n° 7 di 9 Scala: 1: 2 000 Formato UNI A1



**Legenda**

	Servitù area di sorvolo		Cabina smistamento 36 kV interno parco
	Cavidotto interno al campo AT 36 kV		
	Cavidotto di collegamento alla RTN 36 kV		
	Limite foglio Catastale		
	SE di smistamento 150 kV "Picerno"		
	Stazione Utente 36 kV		
	Nuova SE 36/150 kV RTN "Picerno 2"		

Regione: Basilicata  
 Provincia: Potenza  
 Comune: Potenza  
 Località: Poggi di San Michele  
**EOLICO POTENZA**  
**Progetto Definitivo**  
 Titolo: **A.16.b.5 Planimetria reti interno parco su catastale**

CODICE ELABORATO GRAFICO  
**IT / EOL / E-POTE / PDF / E / PLN / 61 -a**

Visti / Timbri:

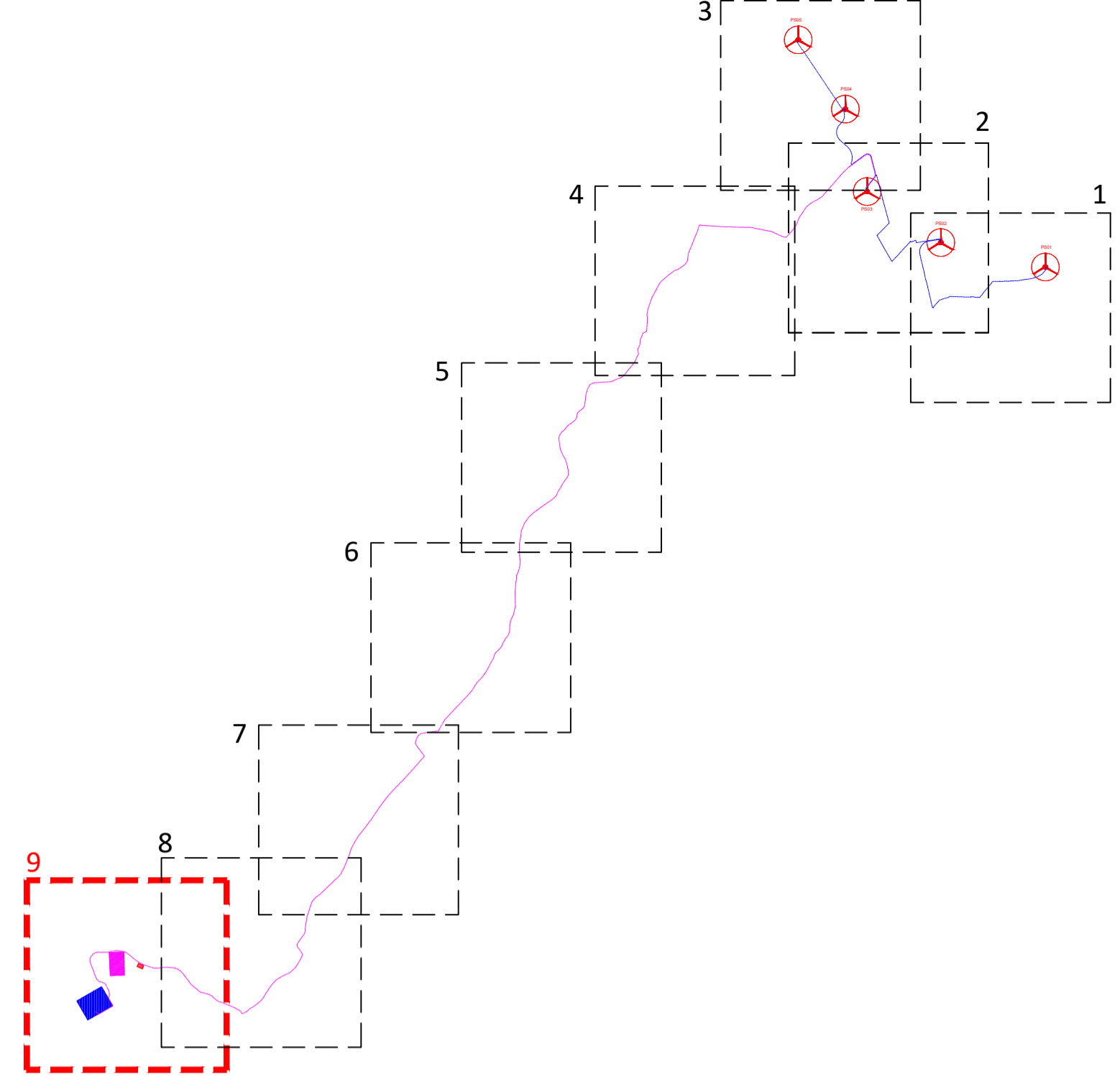
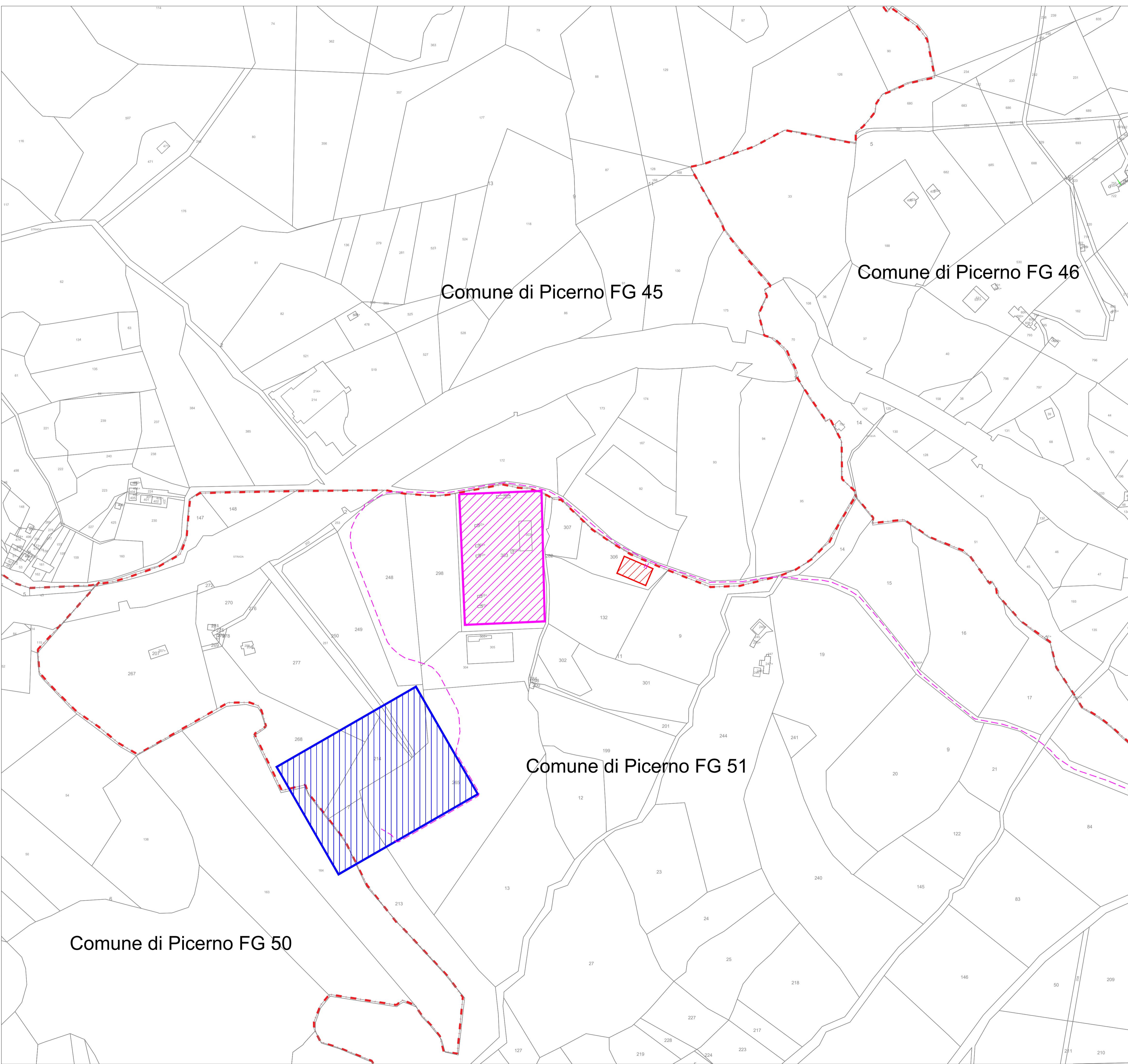
Ing. Nicola GALDIERO

Ing. Giuseppe GRAVELA

Note:

REVISIONI					
Data	Rev.	Descrizione revisioni	Elaborato:	Controllato:	Approvato:
31/05/2023	a	Emissione	N. Galdierno	F. Di Maso	G. Gravela





**Legenda**

	Servitù area di sorvolo		Cabina smistamento 36 kV interno parco
	Cavidotto interno al campo AT 36 kV		
	Cavidotto di collegamento alla RTN 36 kV		
	Limite foglio Catastale		
	SE di smistamento 150 kV "Picerno"		
	Stazione Utente 36 kV		
	Nuova SE 36/150 kV RTN "Picerno 2"		

Regione: Basilicata  
 Provincia: Potenza  
 Comune: Potenza  
 Località: Poggi di San Michele  
**EOLICO POTENZA**  
**Progetto Definitivo**  
 Titolo: **A.16.b.5 Planimetria reti interno parco su catastale**

CODICE ELABORATO GRAFICO  
**IT / EOL / E-POTE / PDF / E / PLN / 61 -a**

Visti / Timbri:

Ing. Nicola GALDIERO

**GLOREN s.r.l.**  
 Ing. Giuseppe GRAVELA

Note:

REVISIONI					
Data	Rev.	Descrizione revisioni	Elaborato:	Controllato:	Approvato:
31/05/2023	a	Emissione	N. Galdierno	F. Di Maso	G. Gravela

Asja Potenza s.r.l.  
 I - 10098 - Rivoli (To) Via Ivrea, 70  
 T +39 011 95 79 211  
 F +39 011 95 79 245

GLOREN s.r.l.  
 I - 75100 - Matera (Mt) Via F. Patti, 40  
 T +39 0835 19 75 109  
 E info@gloren.it

Nome file: 061a-IT-EOL-E-POTE - A.16.b.5 Planimetria reti interno parco su catastale.pdf

Foglio n° 9 di 9      Scala: 1: 2 000      Formato UNI A1