SEZIONE N. : 1

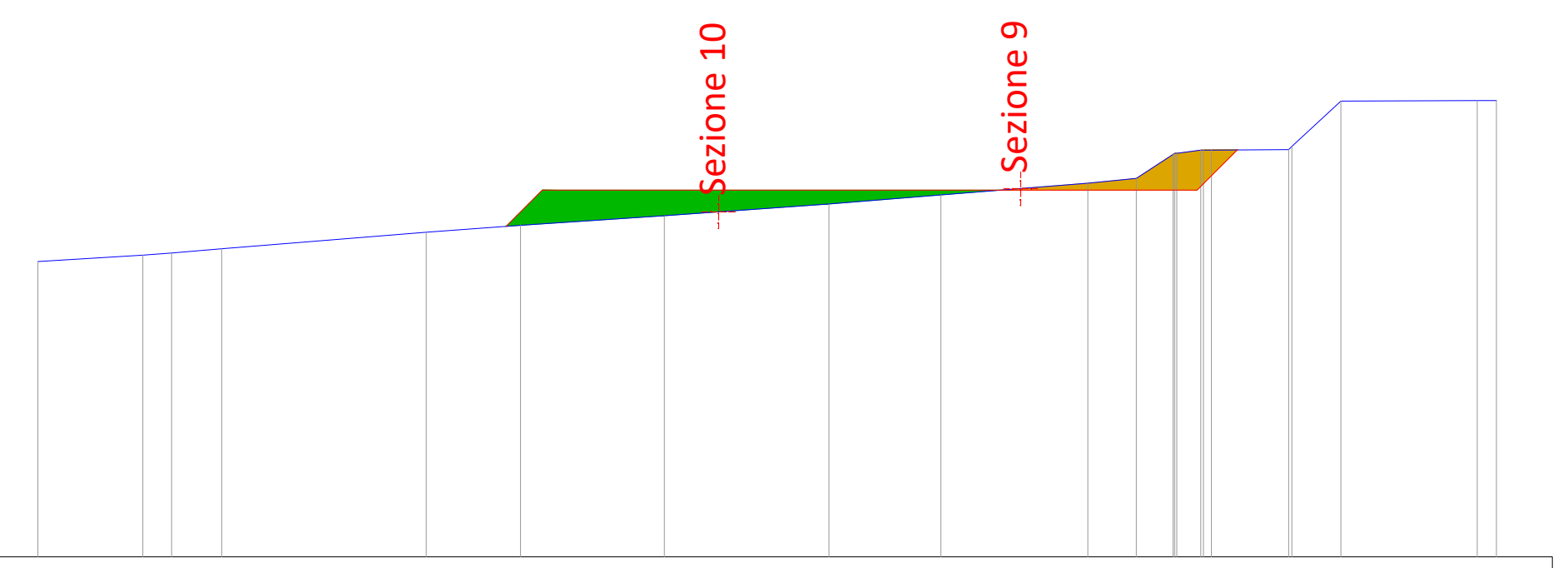

QT.RIF. 710.000

QUOTE TERRENO	721.71, 721.98, 722.06, 722.23, 722.89, 723.16, 723.53, 724.01, 724.36, 724.83, 725.01, 725.97, 726.01, 726.02, 726.14, 726.15, 726.15, 726.17, 726.30, 728.10, 728.12, 728.12
DIST.PARZIALI TERRENO	4.19, 1.13, 2.00, 8.12, 3.75, 5.71, 6.53, 4.45, 5.84, 1.94, 1.46, 0.97, 3.06, 1.94, 5.42
QUOTE PROGETTO	723.12, 724.55, 724.55, 724.55, 724.55, 724.55, 724.55, 724.55, 726.16

SEZIONE N. : 2

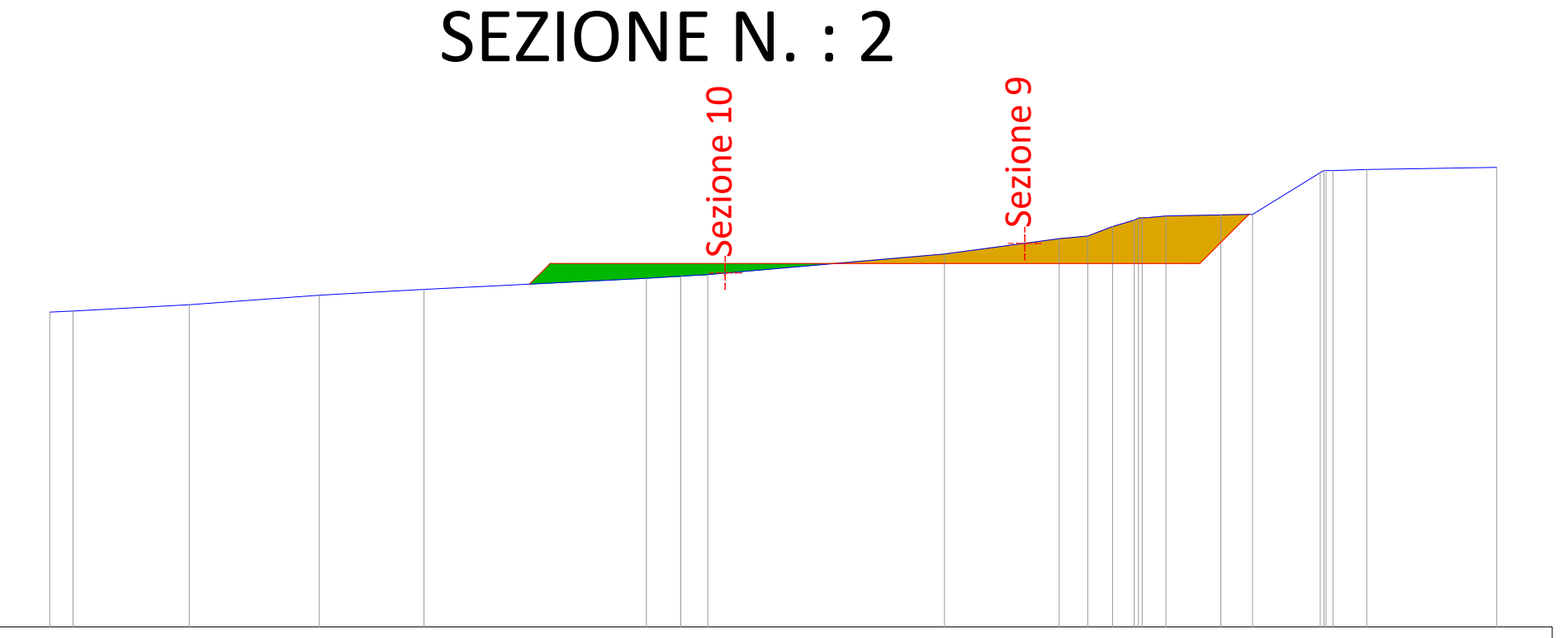

QT.RIF. 710.000

QUOTE TERRENO	722.61, 722.66, 722.90, 723.29, 723.52, 723.96, 724.05, 724.12, 724.94, 725.55, 725.67, 726.04, 726.30, 726.38, 726.39, 726.47, 726.51, 726.52, 728.20, 728.28, 728.29, 728.29, 728.32, 728.41
DIST.PARZIALI TERRENO	0.94, 4.65, 5.22, 4.19, 8.90, 1.38, 1.08, 9.48, 4.58, 1.14, 1.01, 0.86, 0.96, 2.22, 1.26, 2.71, 1.35, 5.22
QUOTE PROGETTO	723.73, 724.55, 724.55, 724.55, 724.55, 724.55, 724.55, 724.55, 724.55, 726.52

SEZIONE N. : 3

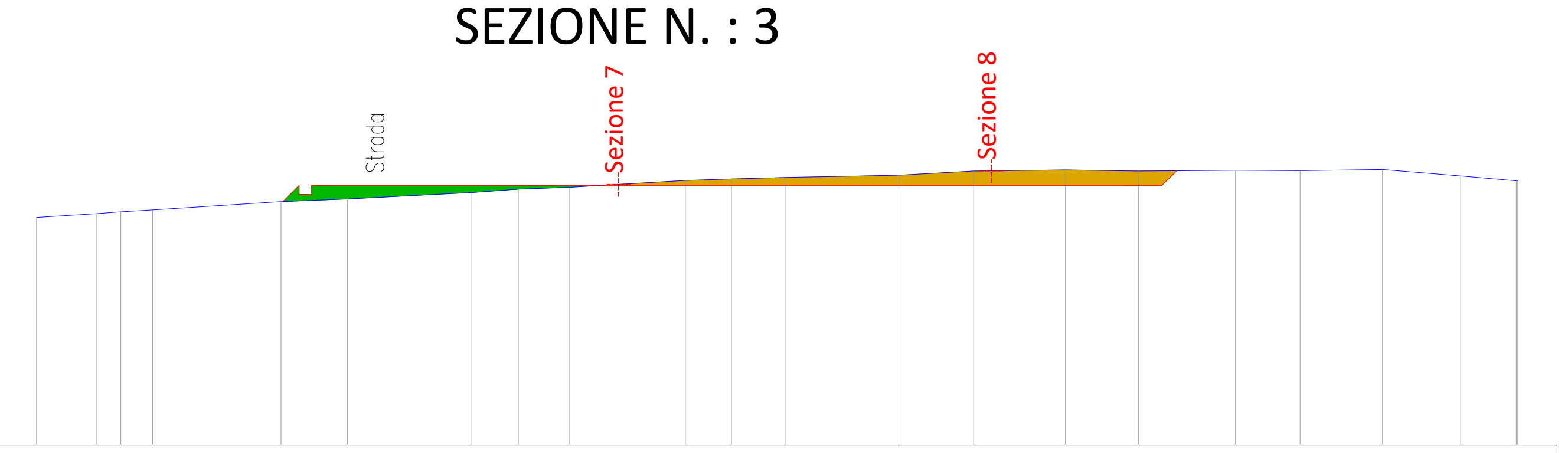

QT.RIF. 710.000

QUOTE TERRENO	722.76, 722.97, 723.08, 723.18, 723.64, 723.79, 724.16, 724.34, 724.46, 724.83, 724.92, 725.00, 725.13, 725.35, 725.42, 725.37, 725.40, 725.38, 725.45, 725.09, 724.81, 724.81
DIST.PARZIALI TERRENO	3.33, 1.39, 1.77, 7.20, 3.73, 6.96, 2.60, 2.88, 6.49, 2.58, 3.00, 6.37, 4.19, 5.14, 4.09, 5.44, 3.60, 4.62, 4.39, 3.11
QUOTE PROGETTO	723.64, 724.55, 724.55, 724.55, 724.55, 724.55, 724.55, 724.55, 724.55, 724.55, 724.55, 724.55, 724.55, 724.58, 725.38

SEZIONE N. : 4

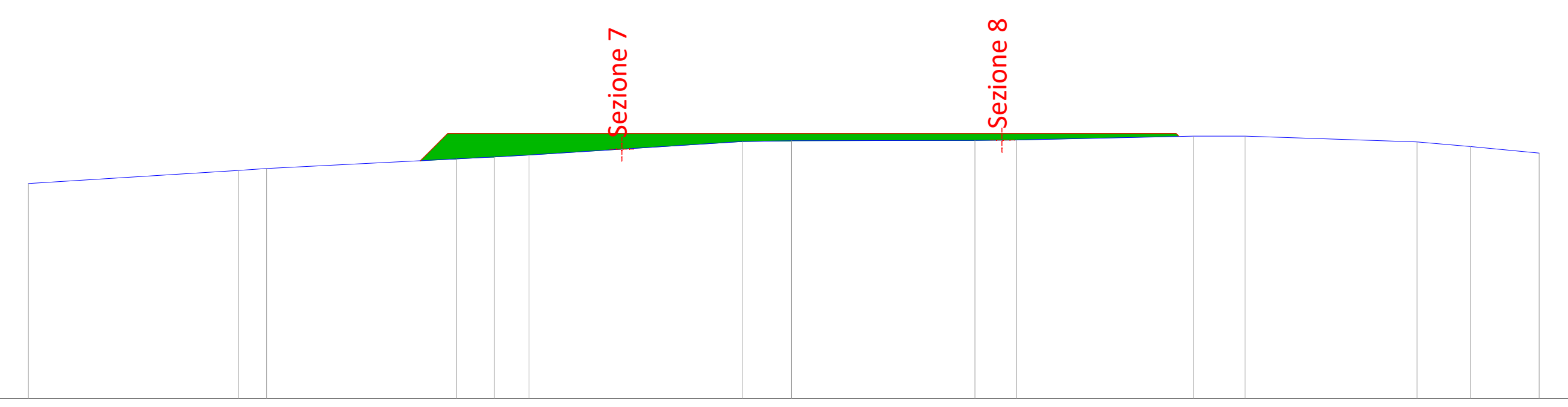

QT.RIF. 710.000

QUOTE TERRENO	721.80, 722.53, 722.62, 723.16, 723.27, 723.38, 724.10, 724.16, 724.17, 724.19, 724.41, 724.40, 724.09, 723.83, 723.48
DIST.PARZIALI TERRENO	11.52, 1.56, 10.42, 2.08, 1.90, 11.71, 2.72, 10.07, 2.28, 9.71, 2.84, 9.44, 2.94, 3.76
QUOTE PROGETTO	723.06, 724.55, 724.55, 724.55, 724.55, 724.55, 724.55, 724.55, 724.55, 724.39

Legenda

(giallo)	Area di scavo
(verde)	Area di riporto
(linea blu)	Linea di terra

SCALA 1:500

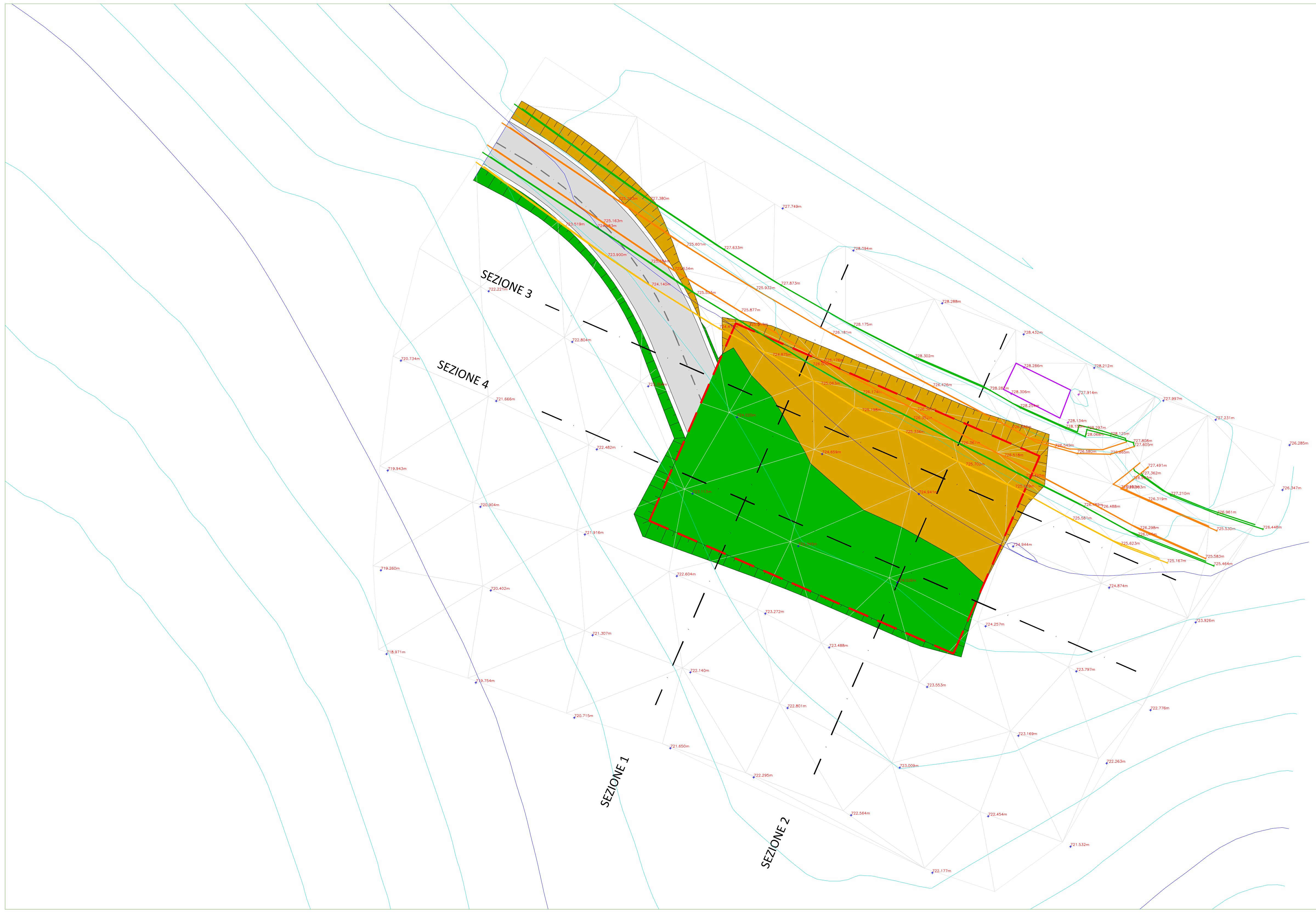

Legenda

(giallo)	Area di scavo
(verde)	Area di riporto

SCALA 1:500

Regione: Basilicata
Provincia: Potenza
Comune: Potenza
Localita': Poggi di San Michele

PARCO EOLICO POTENZA

Progetto Definitivo

Titolo:

A.16.B.17 - Stazione utente - Piano quotato e sezioni

CODICE ELABORATO GRAFICO

IT / EOL / E-POTE / PDF / C / PLN / 73 -a

Visti / Timbri:

INSE S.R.L. Ingegneria & Servizi
Ing. Nicola GALDIERO

ORDINE DEGLI INGEGNERI DELLA PROVINCIA DI NAPOLI — Dottore Magistrale in Ingegneria NICOLA GALDIERO INGEGNERE CIVILE E AMBIENTALE INDUSTRIALE DELL'INFORMAZIONE - SEZIONE A - N° ISCRIZIONE: 17370

GLOREN s.r.l.
Ing. Giuseppe GRAVELA

Note:

REVISIONI

Data	Rev.	Descrizione revisioni	Elaborato:	Controllato:	Approvato:
31/05/2023	a	C	N. Galdiero	F. Di Maso	G. Gravela

GLOREN Engineering

Asja Potenza s.r.l.
I - 10098 - Rivoli (To) Via Ivrea, 70
T +39 011 95 79 211
F +39 011 95 79 245

GLOREN s.r.l.
I - 75100 - Matera (Mt) Via F. Parri, 40
T +39 0835 19 75 109
E info@gloren.it

Nome file: 073a-IT-EOL-E-POTE - A.16.b.17 Stazione Utente - Piano quotato e sezioni.pdf

Foglio n° 1 di 1 Scala: 1:500 Formato UNI A2

Proprietà esclusiva della nostra società, utilizzo e duplicazione vietate senza nostro accordo scritto.