








Sistema di riferimento:
UTM WGS84 fuso 33







Scala 1:50.000
0 500 1.000 2.000 3.000 4.000 Metri

Legenda

-  Aerogeneratori Impianto eolico di progetto
-  Impianti eolici di grande generazione AUTORIZZATI
-  Impianti eolici di grande generazione in autorizzazione
-  Minieolico
-  Area vasta: buffer di 10.0 Km
-  Limiti comunali

N. Aerogeneratori visibili

-  1 - 50
-  51 - 150
-  151 - 300
-  301 - 430

Regione: Basilicata
 Provincia: Potenza
 Comune: Potenza
 Localita': Poggi di San Michele

PARCO EOLICO POTENZA
 Progetto Definitivo

Titolo: **A.16.d.6 - Analisi percettiva WT**
Impatti cumulativi

CODICE ELABORATO GRAFICO
 IT / EOL / E-POTE / PDF / A / CT / 085 -a

Visti / Timbri:

GLOREN s.r.l.
 Ing. Giuseppe GRAVELA

Note:

REVISIONI					
Data	Rev.	Descrizione revisioni	Elaborato:	Controllato:	Approvato:
31/05/2023	a	Emissione	R. Tommasel	R. Tommasel	G. Grave



Asja Potenza s.r.l.
 1 - 10098 - Rivoli (To) Via Ivrea, 70
 T +39 011 95 79 211
 F +39 011 95 79 245



GLOREN s.r.l.
 1 - 75100 - Matera (Mt) Via F. Pann, 40
 T +39 0835 19 75 109
 E info@gloren.it

Nome file: 085a-IT-EOL-E-POTE - A.16.d.6 - Analisi percettiva WTGs - impatti cumulativi.pdf