



PROVINCIA
DI ROMA



PROVINCIA
DI LATINA




COMUNE DI
NETTUNO





COMUNE DI
LATINA



Proponente		<p>NET1 POWER S.r.l. Sede: Viale A. Volta, 101 50131 Firenze P.IVA 07230420486</p>
------------	---	---

Progettazione, Coordinamento e progettazione elettrica		<p>STUDIO INGEGNERIA ELETTRICA MEZZINA dott. ing. Antonio Via T. Solis 128 71016 San Severo (FG) Tel. 0882.228072 Fax 0882.243651 e-mail: info@studiomezzina.net</p>		
--	---	---	---	--

Studio di impatto ambientale	 VDP S.r.l. Via Federico Rosazza n. 38 - 00153 Rome - Italy Tel. +39 065800506-065883135-0658343877 Fax +39 065896686 mail: vdp@vdpsrl.it	Studio archeologico	<p>Dott. Archeologo Antonio Mangia cell. 338 3362537 E-Mail: amangia@yahoo.it Elenco Nazionale dei Professionisti dei Beni Culturali del Ministero della Cultura n.1516</p>
		Studio idraulico geologico e geotecnico	<p>Dott. Nazario Di Lella Tel./Fax 0882.991704 cell. 328 3250902 E-Mail: geol.dilella@gmail.com Ordine regionale dei Geologi della Puglia matr. n. 345</p>
		Studio acustico	<p>STUDIO FALCONE Ingegneria Ing. Antonio Falcone Tel. 0884.534378 Fax. 0884.534378 E-Mail: antonio.falcone@studiofalcone.eu Ordine degli Ingegneri di Foggia matr. n.2100</p>
		Studio strutturale	<p> Ing. Tommaso Monaco Tel. 0885.429850 Fax 0885.090485 E-Mail: ing.tommaso@studiotecnicomonaco.it Ordine degli Ingegneri della provincia di Foggia matr. n. 2906</p>
		Consulenza topografica	<p>Geom. Matteo Occhiochiuso Tel. 328 5615292 E-Mail: matteo.occhiochiuso@virgilio.it Collegio dei Circondariale Geometri e Geometri Laureati di Lucera matr. n. 1101</p>

Opera	<p>Progetto definitivo per la realizzazione di un impianto Fotovoltaico denominato "NETTUNO" da realizzarsi su aree demaniali militari in località "Eschieto" nel territorio comunale di Nettuno (RM) per una potenza complessiva di 40,322 MWp nonché delle opere connesse ed infrastrutture indispensabili alla costruzione e all'esercizio dell'impianto</p>
-------	--

Oggetto	Folder:	
	Nome Elaborato:	PROGETTO DI MONITORAGGIO AMBIENTALE - RELAZIONE
	Descrizione Elaborato:	

00	Luglio 2023	Progetto definitivo		Ing. A. Mezzina	NET1 POWER S.r.l.
Rev.	Data	Oggetto della revisione	Elaborazione	Verifica	Approvazione

Scala:	
Formato:	

PROGETTO DEFINITIVO PER LA REALIZZAZIONE DELL'IMPIANTO FOTOVOLTAICO DENOMINATO "NETTUNO" DA REALIZZARSI SU AREE DEMANIALI MILITARI IN LOCALITÀ "ESCHIETO" NEL TERRITORIO COMUNALE DI NETTUNO (RM) PER UNA POTENZA COMPLESSIVA DI 40,322MWP, NONCHÉ DELLE OPERE CONNESSE E INFRASTRUTTURE INDISPENSABILI ALLA COSTRUZIONE E ALL'ESERCIZIO DELL'IMPIANTO




PIANO DI MONITORAGGIO AMBIENTALE

Relazione Generale

INDICE

1	INTRODUZIONE	4
1.1	PREMESSA	4
1.2	BREVE DESCRIZIONE DEL PROGETTO	5
1.3	OBIETTIVI DEL MONITORAGGIO	7
1.4	CRITERI BASE PER IL PIANO DI MONITORAGGIO	8
1.5	GESTIONE E RESTITUZIONE DEI DATI DI MONITORAGGIO	9
2	STRUTTURA DEL PIANO E DEFINIZIONE DELLE COMPONENTI AMBIENTALI OGGETTO DI MONITORAGGIO	10
2.1	ARTICOLAZIONE DEL PIANO DI MONITORAGGIO PROPOSTO	10
2.2	COMPONENTI OGGETTO DI MONITORAGGIO	11
3	PROGRAMMA E DESCRIZIONE DELLE ATTIVITÀ	14
3.1	ARIA E CLIMA	14
3.1.1	<i>Premessa</i>	<i>14</i>
3.1.2	<i>Individuazione delle aree da monitorare e dei punti di monitoraggio</i>	<i>15</i>
3.1.3	<i>Parametri da monitorare</i>	<i>16</i>
3.1.4	<i>Strumentazione impiegata per il monitoraggio</i>	<i>18</i>
3.1.5	<i>Frequenza e durata del monitoraggio</i>	<i>21</i>
3.2	RUMORE	23
3.2.1	<i>Premessa</i>	<i>23</i>
3.2.2	<i>Individuazione delle aree da monitorare e punti di monitoraggio</i>	<i>23</i>

PROGETTO DEFINITIVO PER LA REALIZZAZIONE DELL'IMPIANTO FOTOVOLTAICO DENOMINATO "NETTUNO" DA REALIZZARSI SU AREE DEMANIALI MILITARI IN LOCALITÀ "ESCHIETO" NEL TERRITORIO COMUNALE DI NETTUNO (RM) PER UNA POTENZA COMPLESSIVA DI 40,322MWP, NONCHÉ DELLE OPERE CONNESSE E INFRASTRUTTURE INDISPENSABILI ALLA COSTRUZIONE E ALL'ESERCIZIO DELL'IMPIANTO




PIANO DI MONITORAGGIO AMBIENTALE

Relazione Generale

3.2.3	<i>Parametri da monitorare</i>	24
3.2.4	<i>Strumentazione per il rilevamento e metodologia</i>	26
3.2.5	<i>Frequenza e durata del monitoraggio</i>	27
3.3	SUOLO	29
3.3.1	<i>Obiettivi del monitoraggio</i>	29
3.3.2	<i>Criteri metodologici</i>	29
3.3.3	<i>Identificazione degli impatti da monitorare</i>	29
3.3.4	<i>Definizione degli indicatori e dei parametri di monitoraggio</i>	30
3.3.5	<i>Criteri di identificazione dei punti di monitoraggio</i>	35
3.3.6	<i>Frequenza e durata del monitoraggio</i>	36
3.4	ACQUE SUPERFICIALI	38
3.4.1	<i>Obiettivi del monitoraggio</i>	38
3.4.2	<i>Criteri metodologici</i>	38
3.4.3	<i>Identificazione degli impatti da monitorare</i>	38
3.4.4	<i>Definizione degli indicatori e dei parametri di monitoraggio</i>	39
3.4.5	<i>Criteri di identificazione dei punti di monitoraggio</i>	46
3.4.6	<i>Frequenza e durata del monitoraggio</i>	47
3.5	ACQUE SOTTERRANEE	50
3.5.1	<i>Obiettivi del monitoraggio</i>	50
3.5.2	<i>Criteri metodologici</i>	50
3.5.3	<i>Identificazione degli impatti da monitorare</i>	51

PROGETTO DEFINITIVO PER LA REALIZZAZIONE DELL'IMPIANTO FOTOVOLTAICO DENOMINATO "NETTUNO" DA REALIZZARSI SU AREE DEMANIALI MILITARI IN LOCALITÀ "ESCHIETO" NEL TERRITORIO COMUNALE DI NETTUNO (RM) PER UNA POTENZA COMPLESSIVA DI 40,322MWP, NONCHÉ DELLE OPERE CONNESSE E INFRASTRUTTURE INDISPENSABILI ALLA COSTRUZIONE E ALL'ESERCIZIO DELL'IMPIANTO




PIANO DI MONITORAGGIO AMBIENTALE

Relazione Generale

3.5.4	<i>Definizione degli indicatori e dei parametri di monitoraggio</i>	51
3.5.5	<i>Criteri di identificazione dei punti di monitoraggio</i>	56
3.5.6	<i>Frequenza e durata del monitoraggio</i>	58
3.6	FAUNA	61
3.6.1	<i>Obiettivi del monitoraggio</i>	61
3.6.2	<i>Definizione delle indagini</i>	61
3.6.3	<i>Identificazione dei punti di monitoraggio</i>	65
3.6.4	<i>Programma delle attività</i>	67
3.7	PAESAGGIO	68
3.7.1	<i>Obiettivi del monitoraggio</i>	68
3.7.2	<i>Localizzazione dei punti di verifica dell'impatto paesaggistico</i>	68
3.7.3	<i>Metodologia di monitoraggio</i>	69
3.7.4	<i>Azioni di mitigazione</i>	69
3.7.5	<i>Tecnica di campionamento e relativa strumentazione</i>	69
3.7.6	<i>Tabella di sintesi del Piano di Monitoraggio della Componente Paesaggio</i>	70

PROGETTO DEFINITIVO PER LA REALIZZAZIONE DELL'IMPIANTO FOTOVOLTAICO DENOMINATO "NETTUNO" DA REALIZZARSI SU AREE DEMANIALI MILITARI IN LOCALITÀ "ESCHIETO" NEL TERRITORIO COMUNALE DI NETTUNO (RM) PER UNA POTENZA COMPLESSIVA DI 40,322MWP, NONCHÉ DELLE OPERE CONNESSE E INFRASTRUTTURE INDISPENSABILI ALLA COSTRUZIONE E ALL'ESERCIZIO DELL'IMPIANTO



PIANO DI MONITORAGGIO AMBIENTALE

Relazione Generale

1 INTRODUZIONE

1.1 PREMESSA

Il presente documento costituisce la proposta di Piano di Monitoraggio Ambientale (PMA) del progetto relativo alla realizzazione del progetto definitivo proposto di un impianto fotovoltaico che la soc. Net1 Power s.r.l. P.IVA 07230420486 intende realizzare nel **comune di Nettuno** (RM), su terreni del **Demanio Militare presso il Poligono Militare "UTTAT Nettuno"**, in località "Eschieto".

Il PMA assume il ruolo di strumento operativo finalizzato al duplice obiettivo di verificare e controllare il rispetto delle normative ambientali vigenti e delle procedure ambientali applicabili ai cantieri e di monitorare gli effettivi livelli di impatto originati dall'Opera, sia nella fase di realizzazione che di esercizio.

In particolare, le attività del PMA consentiranno di disporre di dati aggiornati in merito allo stato delle varie componenti ambientali e/o dei vari indicatori ambientali, di poter periodicamente verificare l'entità degli impatti e il rispetto dei limiti normativi vigenti relativi a taluni indicatori e, se del caso, di poter introdurre e realizzare interventi correttivi e mitigativi in caso di raggiungimento di soglie di attenzione e/ o di allarme.


Quindi, nella presente relazione si forniscono indicazioni in merito alle fasi in cui si articola il monitoraggio, alle componenti ambientali oggetto di rilevamento, alle tipologie e metodologie di indagine e alla frequenza/ periodicità delle misurazioni.

Si evidenzia che le attività di monitoraggio previste all'interno dell'area militare dovranno essere svolte previa autorizzazione da parte degli organi militari competenti.

Il **terreno** in oggetto si considera **ex lege AREA IDONEA** alla installazione di Impianti Fotovoltaici in quanto il Decreto Energia DL 1 Marzo 2022 n. 17 all'Art 20 Comma 1 recita "...Il Ministero della Difesa anche per il tramite di Difesa Servizi S.p.a., affida in concessione o utilizza, in tutto o in parte, i beni del demanio militare...per installare impianti di energia da fonti rinnovabili."

Al Comma 3 dello stesso Art. 20 si legge " I beni di cui al comma 1 sono di diritto superfici e aree idonee ai sensi dell'art. 20 del decreto legislativo 8 Novembre 2021 n. 199 e sono assoggettati alle procedure autorizzative di cui all'art. 22 del medesimo Decreto Legislativo n. 199 del 2021. Competente ad esprimersi in materia paesaggistica è l'autorità di cui all'art. 29 del decreto-legge 31 Maggio 2021, n. 77 convertito, con modificazioni, dalla legge 29 Luglio 2021 n. 108."

Parte dei terreni del Poligono di Nettuno verranno perciò convertiti e messi a disposizione, per il tramite DIFESA SERVIZI S.p.A.. (Società in house del Ministero della Difesa avente scopo di valorizzare i beni

<p>PROGETTO DEFINITIVO PER LA REALIZZAZIONE DELL'IMPIANTO FOTOVOLTAICO DENOMINATO "NETTUNO" DA REALIZZARSI SU AREE DEMANIALI MILITARI IN LOCALITÀ "ESCHIETO" NEL TERRITORIO COMUNALE DI NETTUNO (RM) PER UNA POTENZA COMPLESSIVA DI 40,322MWP, NONCHÉ DELLE OPERE CONNESSE E INFRASTRUTTURE INDISPENSABILI ALLA COSTRUZIONE E ALL'ESERCIZIO DELL'IMPIANTO</p>	
<p style="text-align: center;">PIANO DI MONITORAGGIO AMBIENTALE <i>Relazione Generale</i></p>	

immobili del demanio militare anche al fine di dare **indipendenza energetica alle forze armate**, nonché fornirle di energie rinnovabili).

Net1 Power s.r.l. è la società progetto "SPV" preposta a detenere l'impianto fotovoltaico, essa è detenuta al 100% dalla **MINERVA S.r.l.** P.IVA 07228250481 (Società "Holding" di partecipazioni di Spv che gestiscono impianti fotovoltaici), Minerva è a sua volta detenuta al 100% da **SANFER S.r.l.** P.IVA 06252840480 (Società Madre).

Sanfer detiene un **Mandato senza Rappresentanza** conferitole da Difesa Servizi spa, al fine di poter svolgere tutte le attività di sviluppo ed efficientamento energetico delle strutture e dei sedimi Militari Nazionali ad essa indicati, ciò anche attraverso la realizzazione di impianti di produzione di energia elettrica da fonte rinnovabile utilizzando le aree già definite idonee in proprietà del Demanio Militare date in uso e gestione a Difesa Servizi affinché queste vengano valorizzate ai fini della SED (strategia energetica della Difesa_eg. indipendenza energetica, utilizzo di fonti rinnovabili, risparmio economico).

Net1 Power s.r.l., **MINERVA S.r.l.** e **SANFER S.r.l.** hanno sede legale in Viale Alessandro Volta 101, 50131 Firenze.

1.2 BREVE DESCRIZIONE DEL PROGETTO


L'impianto fotovoltaico è previsto su terreni **del Demanio Militare presso il Poligono Militare "UTTAT Nettuno"**, in località **"Eschieto"**.

Il Progetto prevede la realizzazione di un impianto fotovoltaico della potenza complessiva di **40,322MWp**, nelle Province di Roma (impianto e parte del cavidotto) e Latina (parte del cavidotto), nei territori comunali di Nettuno e Latina. La superficie di impianto lorda è di circa 55,00 Ha.

Di seguito si riporta uno stralcio su ortofoto di inquadramento dell'impianto, con evidenza delle aree occupate dal generatore FV (in azzurro), del previsto cavidotto dorsale (in rosso) e del punto di connessione individuato nella Sottostazione Produttore (in giallo) sita a circa 8km a est del sito.

Il collegamento dalla Sottostazione Produttore alla Stazione Elettrica Terna "Latina Nucleare", ove la tensione da 30kV sarà elevata a 150kV per essere immessa sulla Rete di Trasmissione Nazionale (RTN), avverrà tramite un elettrodotto AT interrato previsto lungo la viabilità esistente.

PROGETTO DEFINITIVO PER LA REALIZZAZIONE DELL'IMPIANTO FOTOVOLTAICO DENOMINATO "NETTUNO" DA REALIZZARSI SU AREE DEMANIALI MILITARI IN LOCALITÀ "ESCHIETO" NEL TERRITORIO COMUNALE DI NETTUNO (RM) PER UNA POTENZA COMPLESSIVA DI 40,322MWP, NONCHÉ DELLE OPERE CONNESSE E INFRASTRUTTURE INDISPENSABILI ALLA COSTRUZIONE E ALL'ESERCIZIO DELL'IMPIANTO



PIANO DI MONITORAGGIO AMBIENTALE

Relazione Generale

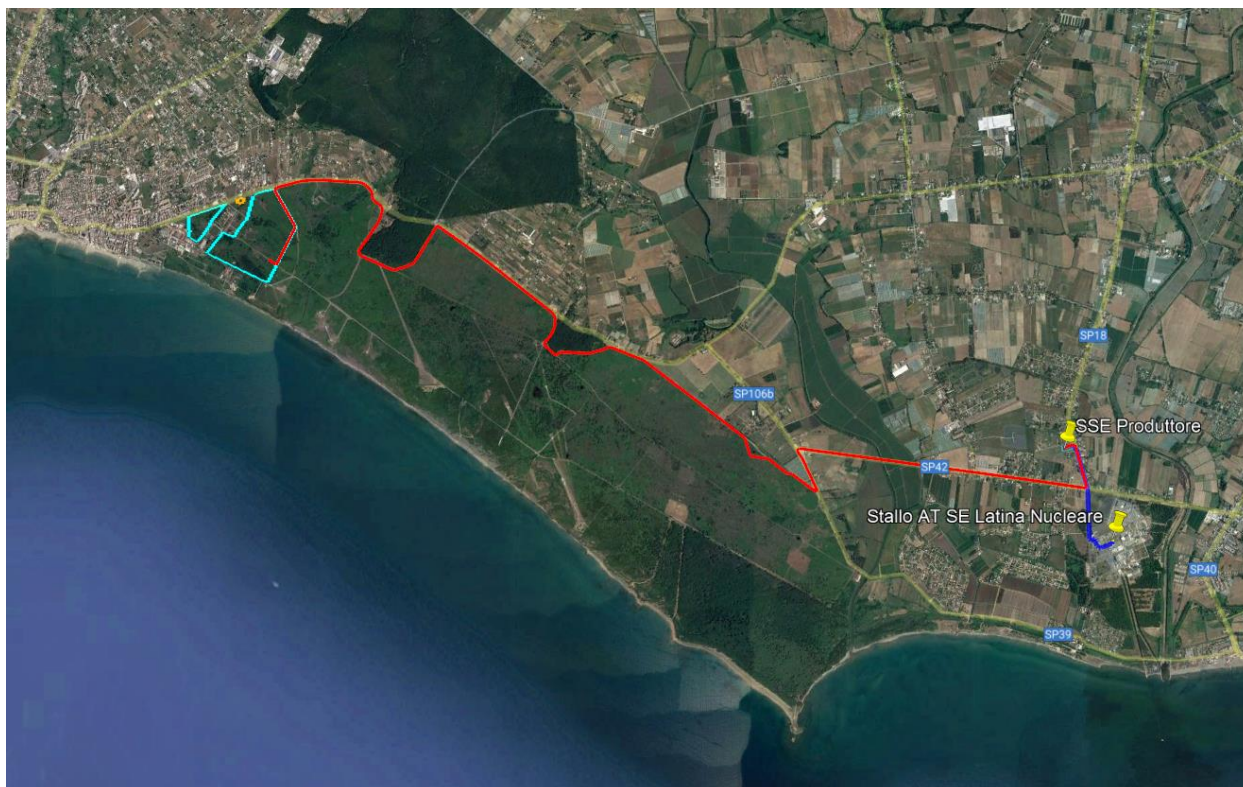


Figura 1-1 – Inquadramento dell'impianto e dell'elettrodotto su ortofoto (fonte: Google Earth).

Dal punto di vista elettrico le varie superfici saranno interconnesse mediante cavidotti interrati MT, in modo da unire i vari sottocampi e subcampi.


Ciascun subcampo fa capo ad una propria Cabina di Conversione e Trasformazione bT/M T mediante elettrodotti interrati bT. Le Cabine di Trasformazione di ciascun Sottocampo sono interconnesse mediante Elettrodotti Interni, del tipo interrato, fino alle rispettive Cabine MASTER.

L'interconnessione tra l'impianto fotovoltaico e la sottostazione utente avverrà attraverso una rete elettrica in MT in cavo interrato per una lunghezza di circa **11 km**, diretta alla Sotto Stazione Elettrica di futura realizzazione, ubicata in agro di Latina – F. 45 Sez. B p.lla 290. Il collegamento dalla Sottostazione Produttore alla Stazione Elettrica Terna "Latina Nucleare", ove la tensione da 30kV sarà elevata a 150kV per essere immessa sulla Rete di Trasmissione Nazionale (RTN), avverrà tramite un elettrodotto AT interrato.

PROGETTO DEFINITIVO PER LA REALIZZAZIONE DELL'IMPIANTO FOTOVOLTAICO DENOMINATO "NETTUNO" DA REALIZZARSI SU AREE DEMANIALI MILITARI IN LOCALITÀ "ESCHIETO" NEL TERRITORIO COMUNALE DI NETTUNO (RM) PER UNA POTENZA COMPLESSIVA DI 40,322MWP, NONCHÉ DELLE OPERE CONNESSE E INFRASTRUTTURE INDISPENSABILI ALLA COSTRUZIONE E ALL'ESERCIZIO DELL'IMPIANTO

PIANO DI MONITORAGGIO AMBIENTALE

Relazione Generale




1.3 OBIETTIVI DEL MONITORAGGIO

Il Piano di Monitoraggio Ambientale (PMA) ha lo scopo di definire le attività di monitoraggio necessarie per individuare le possibili alterazioni indotte sull'ambiente, dovute alla realizzazione delle opere. In particolare, gli obiettivi del monitoraggio ambientale sono:

- verifica dello scenario ambientale di riferimento descritto nello SIA e nella documentazione prodotta nel corso dell'iter di VIA e caratterizzazione delle condizioni ambientali (scenario di base) da confrontare con le successive fasi di monitoraggio;
- verifica delle previsioni degli impatti ambientali contenute nello SIA mediante la rilevazione dei parametri considerati per le componenti rilevanti per il progetto in esame;
- verifica dell'efficacia delle misure di mitigazione previste nello SIA per ridurre la significatività degli impatti ambientali individuati nella fase di cantiere e/o esercizio;
- individuazione di eventuali impatti ambientali non previsti o di entità superiore rispetto alle previsioni contenute nello SIA e programmazione delle opportune misure correttive per la loro gestione/risoluzione;
- comunicazione degli esiti del monitoraggio alle Autorità preposte ad eventuali controlli.

Sulla base di quanto sopra, il PMA prevede attività di monitoraggio nelle seguenti fasi:

- fase ante-operam (AO), prima della fase esecutiva dei lavori: il monitoraggio è volto alla definizione dei parametri di qualità ambientale di "background" utile alla costituzione di un database rappresentativo dello stato "zero" dell'ambiente nell'area che verrà interessata dalle opere in progetto prima della loro realizzazione. La definizione dello stato "zero" consente il successivo confronto con i controlli effettuati in corso d'opera (durante la fase di cantiere) e successivamente al completamento;
- fase in corso d'opera (CO), durante la realizzazione delle opere: al fine di analizzare l'evoluzione degli indicatori ambientali, rilevati nella fase precedente e rappresentativi di fenomeni soggetti a modifiche indotte dalla realizzazione delle opere in progetto nelle aree protette saranno condotti monitoraggi dei parametri significativi;
- fase post-operam (PO), dopo il completamento delle attività di cantiere: si prevede la realizzazione del monitoraggio finalizzato al confronto dello stato post-operam con quello antecedente la realizzazione. I dati rilevati in questa fase saranno utilizzati per effettuare un confronto con quelli definiti durante la fase ante-operam e verificare la compatibilità ambientale delle opere realizzate.

<p>PROGETTO DEFINITIVO PER LA REALIZZAZIONE DELL'IMPIANTO FOTOVOLTAICO DENOMINATO "NETTUNO" DA REALIZZARSI SU AREE DEMANIALI MILITARI IN LOCALITÀ "ESCHIETO" NEL TERRITORIO COMUNALE DI NETTUNO (RM) PER UNA POTENZA COMPLESSIVA DI 40,322MWP, NONCHÉ DELLE OPERE CONNESSE E INFRASTRUTTURE INDISPENSABILI ALLA COSTRUZIONE E ALL'ESERCIZIO DELL'IMPIANTO</p>	
<p style="text-align: center;">PIANO DI MONITORAGGIO AMBIENTALE <i>Relazione Generale</i></p>	

1.4 CRITERI BASE PER IL PIANO DI MONITORAGGIO

Il presente documento contiene la proposta del Piano di Monitoraggio Ambientale (PMA) per la realizzazione delle opere in progetto, redatto sulla base delle informazioni progettuali e delle valutazioni ambientali effettuate nell'ambito del SIA e/o di specifiche considerazioni effettuate appositamente nell'ambito del PMA stesso.


La proposta di PMA tiene conto della normativa generale e di settore esistente a livello nazionale e comunitario ed è volto a fornire risposte riguardo ai potenziali impatti prodotti principalmente dalle attività di cantiere delle opere a progetto. Si evidenzia, difatti, che l'esercizio dell'opera non produrrà impatti significativi sull'ambiente.

Il PMA deve essere considerato come uno strumento "flessibile", soggetto a possibili modifiche e integrazioni in relazione:

- ai risultati di futuri approfondimenti progettuali;
- al processo di condivisione da parte delle Autorità Competenti;
- ai risultati delle prime indagini di monitoraggio.

Nello sviluppo concettuale e nella redazione della presente proposta di PMA sono state tenute in considerazione le indicazioni presenti nelle seguenti linee guida:

- "Linee Guida per la predisposizione del Progetto di Monitoraggio Ambientale (PMA) delle opere soggette a procedure di VIA (D.Lgs.152/2006 e s.m.i., D.Lgs.163/2006 e s.m.i.)", Capitoli 1-5, Rev.1 del 16 giugno 2014, per gli indirizzi metodologici generali;
- "Linee Guida per la predisposizione del Progetto di Monitoraggio Ambientale (PMA) delle opere soggette a procedura di VIA (D.Lgs. 152/2006 e s.m.i., D.Lgs. 163/2006 e s.m.i.)", Capitolo 6.1, Rev. 1 del 16 giugno 2014, per quanto concerne l'Atmosfera;
- "Linee Guida per la predisposizione del Progetto di Monitoraggio Ambientale (PMA) delle opere soggette a procedure di VIA (D.Lgs.152/2006 e s.m.i., D.Lgs.163/2006 e s.m.i.)", Capitolo 6.2, Rev.1 del 17 giugno 2015, per quanto concerne l'ambiente idrico;
- "Linee Guida per la predisposizione del Progetto di Monitoraggio Ambientale (PMA) delle opere soggette a procedure di VIA (D.Lgs.152/2006 e s.m.i., D.Lgs.163/2006 e s.m.i.)", Capitolo 6.4, Rev.1 del 13 marzo 2015, per quanto concerne la biodiversità (vegetazione, flora e fauna);
- "Linee Guida per la predisposizione del Progetto di Monitoraggio Ambientale (PMA) delle opere soggette a procedure di VIA (D.Lgs.152/2006 e s.m.i., D.Lgs.163/2006 e s.m.i.)", Capitolo 6.5, Rev.1 del 30 dicembre 2014, per quanto concerne gli agenti fisici (Rumore).

<p>PROGETTO DEFINITIVO PER LA REALIZZAZIONE DELL'IMPIANTO FOTOVOLTAICO DENOMINATO "NETTUNO" DA REALIZZARSI SU AREE DEMANIALI MILITARI IN LOCALITÀ "ESCHIETO" NEL TERRITORIO COMUNALE DI NETTUNO (RM) PER UNA POTENZA COMPLESSIVA DI 40,322MWP, NONCHÉ DELLE OPERE CONNESSE E INFRASTRUTTURE INDISPENSABILI ALLA COSTRUZIONE E ALL'ESERCIZIO DELL'IMPIANTO</p>	
<p style="text-align: center;">PIANO DI MONITORAGGIO AMBIENTALE <i>Relazione Generale</i></p>	

1.5 GESTIONE E RESTITUZIONE DEI DATI DI MONITORAGGIO

La struttura del PMA risulta flessibile e ridefinibile in Corso d'Opera, in modo da soddisfare le esigenze di approfondimenti in itinere, miglioramenti e/o variazioni normative non definibili a priori. In conseguenza di ciò, la frequenza e la localizzazione dei rilevamenti potranno essere modificate in funzione dell'evoluzione e dell'organizzazione effettiva dei cantieri, nonché dell'obiettivo di indagine.

Per i valori limite dei parametri monitorati si fa riferimento alle indicazioni normative vigenti al momento della stesura del piano. Per quanto riguarda la definizione dei valori delle soglie di anomalia, invece, e le relative modalità di gestione, si rimanda agli opportuni gruppi di lavoro e tavoli tecnici che saranno indetti in fase di definizione delle attività prima dell'inizio del monitoraggio della fase ante-operam.

In tali sedi saranno inoltre definite le tempistiche di trasmissione dei dati monitorati, le modalità ed i format della reportistica e le modalità di gestione delle anomalie.


Prima dell'inizio delle attività di monitoraggio, inoltre, saranno definite, in accordo con il Committente, le modalità di restituzione dei dati, che in linea generale prevedono la restituzione di schede di campagna, con i dati rilevati durante la fase di indagine in campo, e di report di campagna, contenenti le elaborazioni dei dati rilevati, i confronti con i limiti normativi del caso e le considerazioni finali sullo stato della componente indagata. Le specifiche dei format dei documenti per la restituzione dei dati indagati saranno fornite dal Committente o proposti dall'esecutore del monitoraggio, in ogni caso condivisi con il Committente prima dell'inizio delle attività.

Oltre alla modalità di restituzione dei dati come sopra descritto, sia in formato cartaceo che in formato digitale, sarà cura del monitore caricare i dati rilevati su una piattaforma informatica realizzata a tale scopo (SIT). Tale piattaforma andrà realizzata ad hoc per il monitoraggio del caso, definendone l'architettura in accordo con il Committente, oppure in alternativa il monitore utilizzerà, nel caso in cui il Committente ne fosse provvisto, una piattaforma SIT esistente.

PROGETTO DEFINITIVO PER LA REALIZZAZIONE DELL'IMPIANTO FOTOVOLTAICO DENOMINATO "NETTUNO" DA REALIZZARSI SU AREE DEMANIALI MILITARI IN LOCALITÀ "ESCHIETO" NEL TERRITORIO COMUNALE DI NETTUNO (RM) PER UNA POTENZA COMPLESSIVA DI 40,322MWP, NONCHÉ DELLE OPERE CONNESSE E INFRASTRUTTURE INDISPENSABILI ALLA COSTRUZIONE E ALL'ESERCIZIO DELL'IMPIANTO

PIANO DI MONITORAGGIO AMBIENTALE

Relazione Generale



2 STRUTTURA DEL PIANO E DEFINIZIONE DELLE COMPONENTI AMBIENTALI OGGETTO DI MONITORAGGIO

2.1 ARTICOLAZIONE DEL PIANO DI MONITORAGGIO PROPOSTO

Il Monitoraggio si articola in tre fasi, in funzione delle fasi evolutive dell'iter di realizzazione dell'opera:

- Monitoraggio Ante Operam (MAO);
- Monitoraggio in Corso d'Opera (MCO);
- Monitoraggio Post Operam (MPO).

Il compito del Monitoraggio Ante Operam (MAO) è quello di:

- fornire una descrizione dello stato dell'ambiente (naturale ed antropico) prima dell'intervento ("situazione di zero") individuando le criticità presenti ancor prima che l'opera venga costruita;
- rilevare un adeguato scenario di indicatori ambientali cui riferire l'esito dei rilevamenti in corso d'opera e ad opera finita;
- fungere da base per la previsione delle variazioni che potranno intervenire durante la costruzione e l'esercizio, proponendo le eventuali contromisure.


Il compito del Monitoraggio in Corso d'Opera (MCO) è quello di:

- documentare l'evolversi della situazione ambientale rispetto allo stato ante operam al fine di verificare che la dinamica dei fenomeni ambientali sia coerente rispetto alle previsioni dello studio d'impatto ambientale;
- segnalare il manifestarsi di eventuali emergenze ambientali affinché sia possibile intervenire nei modi e nelle forme più opportune per evitare che si producano eventi irreversibili e gravemente compromissivi della qualità dell'ambiente;
- garantire il controllo di situazioni specifiche, affinché sia possibile adeguare la conduzione dei lavori a particolari esigenze ambientali;
- verificare l'efficacia degli interventi di mitigazione posti in essere per ridurre gli impatti ambientali dovuti alle operazioni di costruzione dell'opera.

Il compito del Monitoraggio Post Operam (MPO) è quello di:

- verificare gli impatti ambientali intervenuti per effetto della realizzazione dell'opera;
- accertare la reale efficacia dei provvedimenti posti in essere per garantire la mitigazione degli impatti sull'ambiente naturale ed antropico;
- indicare eventuali necessità di ulteriori misure per il contenimento degli effetti non previsti.

PROGETTO DEFINITIVO PER LA REALIZZAZIONE DELL'IMPIANTO FOTOVOLTAICO DENOMINATO "NETTUNO" DA REALIZZARSI SU AREE DEMANIALI MILITARI IN LOCALITÀ "ESCHIETO" NEL TERRITORIO COMUNALE DI NETTUNO (RM) PER UNA POTENZA COMPLESSIVA DI 40,322MWP, NONCHÉ DELLE OPERE CONNESSE E INFRASTRUTTURE INDISPENSABILI ALLA COSTRUZIONE E ALL'ESERCIZIO DELL'IMPIANTO



PIANO DI MONITORAGGIO AMBIENTALE

Relazione Generale

La struttura con cui si sono modulate le proposte d'attuazione dei monitoraggi per le singole componenti ambientali è stata impostata tenendo in considerazione principalmente l'obiettivo di adottare un PMA il più possibile flessibile e ridefinibile in corso d'opera, in grado di soddisfare le esigenze di approfondimenti in itinere, non definibili a priori, stante la durata e la complessità del progetto in attuazione.

2.2 COMPONENTI OGGETTO DI MONITORAGGIO

In considerazione delle valutazioni sugli impatti riportati nel documento Studio di Impatto Ambientale, i monitoraggi proposti riguarderanno le seguenti componenti:

- Aria e clima;
- Rumore;
- Suolo;
- Ambiente idrico (superficiale e sotterraneo);
- Fauna;
- Paesaggio.

Per ciascuna delle componenti sopracitate sono definiti i punti di indagine sul territorio, le metodiche per le misure ed i controlli, la programmazione delle attività e la durata dei rilievi.

I criteri per l'individuazione delle aree di monitoraggio e dei punti di misura, le indagini previste, l'articolazione temporale degli accertamenti e la normativa di riferimento sono definite, per ogni componente ambientale.

Tutti punti di monitoraggio sono stati identificati attraverso un codice identificativo dei punti di monitoraggio, riportato nelle planimetrie di localizzazione dei punti di monitoraggio relative alle singole componenti ambientali.


Per ogni punto di monitoraggio il codice identificativo è così strutturato:

XXX - YY

dove **XXX** rappresenta la componente ambientale monitorata e **YY** è il numero progressivo del punto di monitoraggio per ogni componente ambientale.

Acronimo	Componente
ATM	Atmosfera
RUM	Rumore
Asup	Acque Superficiali
Asot	Acque Sotterranee

PROGETTO DEFINITIVO PER LA REALIZZAZIONE DELL'IMPIANTO FOTOVOLTAICO DENOMINATO "NETTUNO" DA REALIZZARSI SU AREE DEMANIALI MILITARI IN LOCALITÀ "ESCHIETO" NEL TERRITORIO COMUNALE DI NETTUNO (RM) PER UNA POTENZA COMPLESSIVA DI 40,322MWP, NONCHÉ DELLE OPERE CONNESSE E INFRASTRUTTURE INDISPENSABILI ALLA COSTRUZIONE E ALL'ESERCIZIO DELL'IMPIANTO



PIANO DI MONITORAGGIO AMBIENTALE

Relazione Generale

SUO	Suolo
FAU	Fauna
PAE	Paesaggio


Tabella 2-1 Componenti ambientali monitorate e relativo acronimo

La scelta e l'ubicazione finale delle stazioni di campionamento sarà definita in dettaglio preliminarmente alla fase esecutiva, sulla base del tracciato di dettaglio di progetto e delle reali sensibilità ambientali emerse (Siti Natura 2000, recettori antropici più vicini, corsi d'acqua principali attraversati, etc.). Per ciascuna delle componenti ambientali da monitorare gli indici e gli indicatori ambientali presi a riferimento in funzione dello specifico obiettivo di monitoraggio di ognuna di esse, sono di seguito riportati:

Componente ambientale	Obiettivo di monitoraggio	Indici ed indicatori ambientali
Atmosfera	Monitoraggio delle emissioni prodotte dalle attività costruttive	Concentrazione polveri sottili (PM ₁₀ e PM _{2,5}) ed elementi gassosi e parametri meteorologici
Rumore	Monitoraggio del disturbo acustico prodotto dalle attività costruttive	Livelli di pressione sonora (Limite di emissione in Leq in dB(A) periodo diurno (6-22); Limite differenziale diurno; Limite di immissione diurno)
Ambiente idrico	Conservazione delle caratteristiche quali/quantitative dei flussi idrici attraversati a cielo aperto e sotterranei	Parametri idrogeologici, chimico-fisici e microbiologici
Suolo	Conservazione della capacità d'uso del suolo	Parametri chimico-fisici Qualità biologica del suolo
Fauna	Monitoraggio dell'avifauna, in fase AO CO e PO	Popolamenti nidificanti
Paesaggio	Oggetto del monitoraggio è l'aspetto del paesaggio naturale e antropico presente nell'ambito del bacino visivo nel quale si realizza il progetto dell'impianto fotovoltaico.	Valutazione delle modifiche del paesaggio sotto diversi aspetti (morfologia, naturalità, infrastrutturale, agricolo, insediativo, aree e/o beni soggetti a vincolo) oltre a modifica della percezione del paesaggio.

Tabella 2-2 Obiettivi di Monitoraggio ed indicatori ambientali

PROGETTO DEFINITIVO PER LA REALIZZAZIONE DELL'IMPIANTO FOTOVOLTAICO DENOMINATO "NETTUNO" DA REALIZZARSI SU AREE DEMANIALI MILITARI IN LOCALITÀ "ESCHIETO" NEL TERRITORIO COMUNALE DI NETTUNO (RM) PER UNA POTENZA COMPLESSIVA DI 40,322MWP, NONCHÉ DELLE OPERE CONNESSE E INFRASTRUTTURE INDISPENSABILI ALLA COSTRUZIONE E ALL'ESERCIZIO DELL'IMPIANTO



PIANO DI MONITORAGGIO AMBIENTALE

Relazione Generale

Nella seguente tabella si riassumono le fasi di monitoraggio relative a ciascuna componente ambientale analizzata:


COMPONENTE	Fase AO	Fase CO	Fase PO
Atmosfera	x	x	-
Rumore	x	x	-
Ambiente idrico superficiale	x	x	x
Ambiente idrico sotterraneo	x	x	x
Suolo	x	-	x
Fauna	x	x	x
Paesaggio	x	-	x

Tabella 2-3 Fasi di monitoraggio per ciascuna componente ambientale

PROGETTO DEFINITIVO PER LA REALIZZAZIONE DELL'IMPIANTO FOTOVOLTAICO DENOMINATO "NETTUNO" DA REALIZZARSI SU AREE DEMANIALI MILITARI IN LOCALITÀ "ESCHIETO" NEL TERRITORIO COMUNALE DI NETTUNO (RM) PER UNA POTENZA COMPLESSIVA DI 40,322MWP, NONCHÉ DELLE OPERE CONNESSE E INFRASTRUTTURE INDISPENSABILI ALLA COSTRUZIONE E ALL'ESERCIZIO DELL'IMPIANTO

PIANO DI MONITORAGGIO AMBIENTALE

Relazione Generale



3 PROGRAMMA E DESCRIZIONE DELLE ATTIVITÀ

3.1 ARIA E CLIMA

3.1.1 *Premessa*


Il progetto in esame potrebbe determinare un impatto potenziale sulla componente atmosfera durante le fasi di realizzazione delle opere, in relazione alla potenziale perturbazione della qualità dell'aria associata alle emissioni in atmosfera generate in tali fasi costruttive. Non si prevede un impatto significativo durante la fase di esercizio, pertanto, il monitoraggio interesserà unicamente la fase di corso d'opera.

Le attività generatrici di emissioni in atmosfera durante la fase di cantiere sono principalmente riconducibili ai mezzi di trasporto e alle macchine operatrici, attraverso i processi di combustione dei motori e di movimentazione e trasporto dei materiali polverulenti.

Il principale inquinante che caratterizza la fase di corso d'opera è individuabile nelle polveri sottili (Particulate Matter), principalmente nella frazione di 10 micron (PM10). In generale, le emissioni di polveri associate alle attività di cantiere possono essere efficacemente limitate mediante l'adozione di tutte le misure necessarie al loro contenimento, tra cui:

- costante e periodica bagnatura o pulizia delle strade;
- pulizia delle ruote dei veicoli in uscita dal cantiere e dalle aree di approvvigionamento e conferimento materiali, prima che i mezzi impegnino la viabilità ordinaria;
- copertura con teloni dei materiali polverulenti trasportati;
- idonea limitazione della velocità dei mezzi sulle strade di cantiere non asfaltate (tipicamente 20 km/h);
- bagnatura periodica dei cumuli di materiale polverulento stoccato nelle aree di cantiere, o loro copertura con teli nei periodi di inattività e durante le giornate con vento intenso;
- sistemazione e/o rinverdimento delle aree (dove prevedibile dal progetto) in cui siano già terminate le lavorazioni prima della fine lavori dell'intero progetto;
- eventuale innalzamento di barriere protettive, di altezza idonea, intorno ai cumuli e/o alle aree di cantiere;
- sospensione delle operazioni caratterizzate da elevate quantità di materiali polverulenti durante le giornate con vento intenso.

PROGETTO DEFINITIVO PER LA REALIZZAZIONE DELL'IMPIANTO FOTOVOLTAICO DENOMINATO "NETTUNO" DA REALIZZARSI SU AREE DEMANIALI MILITARI IN LOCALITÀ "ESCHIETO" NEL TERRITORIO COMUNALE DI NETTUNO (RM) PER UNA POTENZA COMPLESSIVA DI 40,322MWP, NONCHÉ DELLE OPERE CONNESSE E INFRASTRUTTURE INDISPENSABILI ALLA COSTRUZIONE E ALL'ESERCIZIO DELL'IMPIANTO



PIANO DI MONITORAGGIO AMBIENTALE

Relazione Generale

Anche in presenza di tutte le suddette misure mitigative atte al contenimento delle emissioni, risulta opportuno monitorare il potenziale impatto verificabile in ambito locale sulla qualità dell'aria, seppur di bassa entità e di natura temporanea e completamente reversibile al termine delle attività.

3.1.2 *Individuazione delle aree da monitorare e dei punti di monitoraggio*

L'obiettivo del monitoraggio della qualità dell'aria è quello di:

- identificare eventuali variazioni della qualità dell'aria;
- evidenziare condizioni di possibile superamento dei limiti applicabili sui ricettori presenti nell'area di progetto.


In base agli esiti della valutazione degli impatti effettuati nell'ambito del SIA le potenziali criticità sono associabili unicamente alla fase di realizzazione delle opere, in corrispondenza delle aree in cui si effettueranno gli scavi e in prossimità di ricettori adiacenti alla viabilità di cantiere.

Per la scelta delle postazioni di misura si è individuata una postazione localizzata nei pressi dell'unico centro abitato interessato dal progetto. L'esatta localizzazione potrà avvenire solo a valle di sopralluoghi durante l'allestimento delle aree di cantiere e condivisa con gli Enti di controllo del caso.

Nella seguente figura si riporta un'indicazione di massima della localizzazione della postazione di monitoraggio, denominata ATM_01, lungo la SP42.



PROGETTO DEFINITIVO PER LA REALIZZAZIONE DELL'IMPIANTO FOTOVOLTAICO DENOMINATO "NETTUNO" DA REALIZZARSI SU AREE DEMANIALI MILITARI IN LOCALITÀ "ESCHIETO" NEL TERRITORIO COMUNALE DI NETTUNO (RM) PER UNA POTENZA COMPLESSIVA DI 40,322MWP, NONCHÉ DELLE OPERE CONNESSE E INFRASTRUTTURE INDISPENSABILI ALLA COSTRUZIONE E ALL'ESERCIZIO DELL'IMPIANTO



PIANO DI MONITORAGGIO AMBIENTALE

Relazione Generale

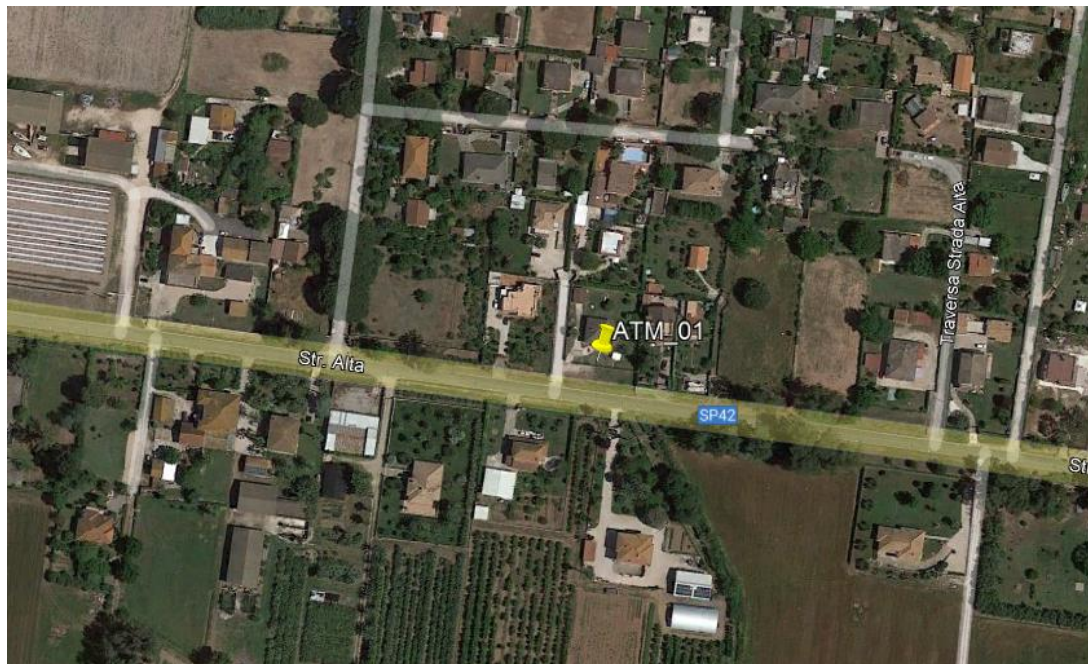



Figura 3-1 Localizzazione della postazione di monitoraggio – Componente Atmosfera

3.1.3 Parametri da monitorare

La campagna di monitoraggio è finalizzata a caratterizzare la qualità dell'aria ambiente attualmente esistente mediante rilevazioni strumentali focalizzando l'attenzione sugli inquinanti direttamente o indirettamente immessi nell'atmosfera in termini di valori di concentrazioni al suolo.

La campagna di monitoraggio sarà svolta mediante l'utilizzo di campionatori a norma di legge, gestiti da tecnici competenti. Con riferimento alla legislazione vigente, si riporta l'elenco degli inquinanti che saranno monitorati durante le campagne di misura:

- Polveri sottili PM10;
- Polveri sottili PM2,5;
- IPA sul PM10;
- Metalli sul PM10;
- Monossido di Carbonio (CO);
- Ossidi di Azoto (NOx);
- Biossido di Azoto (NO2);
- Monossido di Azoto (NO);

<p>PROGETTO DEFINITIVO PER LA REALIZZAZIONE DELL'IMPIANTO FOTOVOLTAICO DENOMINATO "NETTUNO" DA REALIZZARSI SU AREE DEMANIALI MILITARI IN LOCALITÀ "ESCHIETO" NEL TERRITORIO COMUNALE DI NETTUNO (RM) PER UNA POTENZA COMPLESSIVA DI 40,322MWP, NONCHÉ DELLE OPERE CONNESSE E INFRASTRUTTURE INDISPENSABILI ALLA COSTRUZIONE E ALL'ESERCIZIO DELL'IMPIANTO</p>	
<p style="text-align: center;">PIANO DI MONITORAGGIO AMBIENTALE <i>Relazione Generale</i></p>	

- Benzene (C₆H₆).

I campionamenti dovranno essere eseguiti secondo quanto indicato nel D.lgs. 155/2010 (cfr. allegato I al D.Lgs. 155/2010, che definisce gli obiettivi di qualità dei dati per misurazioni in siti fissi e per le misurazioni indicative).

Sarà inoltre prevista la misura dei parametri meteorologici necessari a valutare i fenomeni di diffusione e di trasporto a distanza dell'inquinamento atmosferico, in particolare:

- velocità del vento;
- direzione del vento;
- umidità relativa;
- temperatura;
- precipitazioni atmosferiche;
- pressione barometrica;
- radiazione solare;
- componente verticale del vento (anemometro tridimensionale).

Considerata l'estensione del progetto e la caratteristica sub-pianeggiante del territorio, è sufficiente una stazione di misura dei parametri meteorologici, rilevati su base oraria.

Il monitoraggio ambientale per la componente atmosfera prevede:


- il monitoraggio della componente atmosfera ante operam: esso risulta infatti necessario per la definizione dello stato della qualità dell'aria prima dell'inizio dei lavori, integrando possibilmente le misure svolte con informazioni raccolte nel tempo dalle centraline di rilevamento locali;
- il monitoraggio della componente atmosfera in corso d'opera, per le interferenze dovute all'attività dei cantieri. Le campagne di misura del corso d'opera saranno compiute contemporaneamente all'effettivo svolgimento delle attività.

Non essendo attesi valori tali da incidere sulla salute pubblica, si ritiene sufficiente l'analisi dei dati registrati in continuo al termine del monitoraggio, mantenendo comunque la possibilità di interrogare la cabina da remoto e prevedendo un sistema automatico di segnalazione dell'eventuale superamento delle soglie definite a tutela della popolazione.

PROGETTO DEFINITIVO PER LA REALIZZAZIONE DELL'IMPIANTO FOTOVOLTAICO DENOMINATO "NETTUNO" DA REALIZZARSI SU AREE DEMANIALI MILITARI IN LOCALITÀ "ESCHIETO" NEL TERRITORIO COMUNALE DI NETTUNO (RM) PER UNA POTENZA COMPLESSIVA DI 40,322MWP, NONCHÉ DELLE OPERE CONNESSE E INFRASTRUTTURE INDISPENSABILI ALLA COSTRUZIONE E ALL'ESERCIZIO DELL'IMPIANTO

PIANO DI MONITORAGGIO AMBIENTALE

Relazione Generale



3.1.4 *Strumentazione impiegata per il monitoraggio*

Campionatore gravimetrico per le Polveri Sottili

Il campionatore per le polveri è costituito da una pompa aspirante e da un campionatore automatico ad esso collegato elettricamente e pneumaticamente, corredato da una testa di prelievo completa di preseparatori, collocata sul tetto della postazione e da un supporto di filtrazione su cui è inserito l'adatto filtro. La misura è effettuata pesando il filtro (previo condizionamento), prima e dopo l'esecuzione del prelievo e per differenza si ottiene il valore delle polveri trattenute attraverso la seguente formula:

$$\text{Polveri} = (W_f - W_i) \cdot 10^{-6} / V_{std}$$

dove:

- $W_f - W_i$ è la differenza tra la massa finale ed iniziale del filtro in g;
- 10^{-6} è il fattore di conversione per passare da g a μg ;
- V_{std} è il volume totale d'aria campionata in unità di volume standard, std m³.

Per la determinazione delle polveri inalabili (PM₁₀), V_{std} è il volume d'aria aspirato in 24 ore, espresso in m³, dedotto dalla lettura del contatore volumetrico e riportato alle condizioni di 101,3 kPa di pressione e 0°C di temperatura, secondo la formula seguente:

$$V_{std} = (V \cdot P \cdot 273) / 1013 \cdot (273 + t)$$

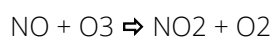
dove:

- V è il volume di aria prelevato dedotto dalla lettura del contatore, in m³;
- t è la temperatura media dell'aria esterna, in °C \pm 3;
- P è la pressione barometrica media, in kPa.


Analizzatore di ossidi di azoto NO_x

L'analizzatore di NO - NO₂ - NO_x è uno strumento analitico per la misura, in continuo e in tempo reale, delle concentrazioni degli ossidi di azoto in aria ambiente tramite il principio di misura della chemiluminescenza.

La tecnica di misura, come previsto dalla vigente normativa (DM 60 del 2002), si basa sulla reazione in fase gassosa tra monossido di azoto e ozono, capace di produrre una luminescenza caratteristica di intensità linearmente proporzionale alla concentrazione di NO:



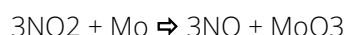
PROGETTO DEFINITIVO PER LA REALIZZAZIONE DELL'IMPIANTO FOTOVOLTAICO DENOMINATO "NETTUNO" DA REALIZZARSI SU AREE DEMANIALI MILITARI IN LOCALITÀ "ESCHIETO" NEL TERRITORIO COMUNALE DI NETTUNO (RM) PER UNA POTENZA COMPLESSIVA DI 40,322MWP, NONCHÉ DELLE OPERE CONNESSE E INFRASTRUTTURE INDISPENSABILI ALLA COSTRUZIONE E ALL'ESERCIZIO DELL'IMPIANTO



PIANO DI MONITORAGGIO AMBIENTALE

Relazione Generale

L'emissione di luce si verifica quando le molecole elettronicamente eccitate di NO₂ decadono a stati di energia inferiori. Il biossido di azoto deve essere trasformato in monossido prima di poter essere misurato; a tale scopo, si utilizza un convertitore al molibdeno che a 325 °C converte NO₂ in NO secondo la reazione:



L'ozono necessario allo sviluppo della reazione viene prodotto, a partire da aria ambiente, da un generatore interno allo strumento. Un dispositivo essiccatore a permeazione deumidifica, in continuo, l'aria in ingresso all'ozonizzatore, evitando così la necessità di deumidificatori esterni di tipo chimico.

L'analizzatore di NO - NO₂ - NO_x è uno strumento di tipo ciclico che utilizza un unico tubo fotomoltiplicatore, quale rivelatore, ed un'unica camera di reazione per le misure di NO e NO_x. La gestione dell'intero sistema di misura è realizzata tramite microprocessore interno allo strumento.

In aggiunta al controllo della operatività dello strumento, il microprocessore consente una rapida verifica di eventuali malfunzionamenti dei principali componenti. Inoltre, in modo automatico, corregge le variazioni di temperatura del campione, fornendo così misure di concentrazione non affette da cambi nella temperatura del campione in esame.

Analizzatore di Benzene

L'analizzatore di BTX è uno strumento analitico per la misura, in continuo e in tempo reale, delle concentrazioni di composti aromatici in aria ambiente tramite il principio di misura della gascromatografia.


L'analisi automatica di tali idrocarburi avviene tramite arricchimento su doppia trappola (Tenax o equivalenti), desorbimento termico e analisi con colonna capillare adatta alla specifica applicazione e detector PID ad alta sensibilità (0.1 ppb). Il detector a fotoionizzazione consiste in una speciale lampada UV montata su una cella termostata a basso volume di flusso. Tale lampada emette energia ad una lunghezza d'onda di 120 nm, sufficiente a ionizzare la maggior parte dei composti aromatici il cui potenziale di ionizzazione è inferiore a 10.6 eV.

La colonna gascromatografica, per l'individuazione dei vari composti in base al loro tempo di ritenzione in colonna, è regolata automaticamente con una rampa di incremento secondo EPA metodi 5035, 8020 e 8015 fino alla temperatura di 400 °C. Il principio di misura è quello previsto dalla vigente normativa in materia.

Analizzatore di monossido di carbonio CO

L'analizzatore di CO è uno strumento analitico per la misura, in continuo e in tempo reale, delle concentrazioni di ossido di carbonio in aria ambiente tramite assorbimento della radiazione infrarossa, principio previsto dalla vigente normativa (DM 60 del 2002).

PROGETTO DEFINITIVO PER LA REALIZZAZIONE DELL'IMPIANTO FOTOVOLTAICO DENOMINATO "NETTUNO" DA REALIZZARSI SU AREE DEMANIALI MILITARI IN LOCALITÀ "ESCHIETO" NEL TERRITORIO COMUNALE DI NETTUNO (RM) PER UNA POTENZA COMPLESSIVA DI 40,322MWP, NONCHÉ DELLE OPERE CONNESSE E INFRASTRUTTURE INDISPENSABILI ALLA COSTRUZIONE E ALL'ESERCIZIO DELL'IMPIANTO



PIANO DI MONITORAGGIO AMBIENTALE

Relazione Generale

La tecnica di misura si basa sul passaggio di una radiazione prodotta da una sorgente di raggi infrarossi attraverso un filtro a gas che alterna CO, N₂ e una maschera. Il filtro di N₂ della ruota di correlazione del filtro a gas è trasparente ai raggi infrarossi e genera un fascio di misurazione che può essere assorbito dal CO nella cella di misurazione. Il filtro di CO della ruota genera, di contro, un fascio che non può essere ulteriormente attenuato dal CO presente nella cella di misura, definendo così un fascio di riferimento. Infine, la maschera crea un segnale usato per determinare l'intensità degli altri due segnali. Per differenza tra gli assorbimenti del fascio campione e del fascio di riferimento si ottiene un segnale proporzionale alla concentrazione di CO presente in atmosfera.

Stazione meteorologica

La stazione meteorologica, utilizzata per il rilievo dei parametri meteo, è costituita dai seguenti sensori:

- Sensore direzione vento;
- Sensore velocità vento;
- Sensore umidità relativa;
- Sonda di temperatura;
- Pluviometro;
- Sensore barometrico.

Sensore direzione vento

Lo strumento, realizzato secondo le indicazioni del WMO, è un misuratore di direzione del vento a banderuola, costruito in lega leggera verniciata e in acciaio inossidabile. L'albero della banderuola gira su speciali cuscinetti che presentano un basso attrito, un'ottima durata e continuità di funzionamento anche in ambienti polverosi. Il segnale di uscita viene prodotto da un potenziometro con ampia corsa elettrica accoppiato all'albero di rotazione della banderuola per mezzo di ingranaggi al fine di minimizzare gli attriti.

Sensore velocità vento

Lo strumento, realizzato secondo le indicazioni del WMO, è un anemometro a tre coppe costruito in lega leggera e in acciaio inossidabile. Le coppe ed i loro supporti vengono equilibrati per evitare vibrazioni durante la rotazione.


L'albero del rotore gira su speciali cuscinetti che presentano un basso attrito, un'ottima durata e buona continuità di funzionamento anche in ambienti polverosi.

Il segnale d'uscita viene generato da un sensore ad effetto Hall attivato da 8 piccoli magneti posizionati su un disco rotante in modo solidale al movimento delle coppe.

Sensore umidità relativa

Il sensore di umidità relativa è uno strumento realizzato secondo le indicazioni del WMO e adatto ad operare in installazioni esterne. La custodia e le alette che schermano il sensore delle radiazioni solari sono

PROGETTO DEFINITIVO PER LA REALIZZAZIONE DELL'IMPIANTO FOTOVOLTAICO DENOMINATO "NETTUNO" DA REALIZZARSI SU AREE DEMANIALI MILITARI IN LOCALITÀ "ESCHIETO" NEL TERRITORIO COMUNALE DI NETTUNO (RM) PER UNA POTENZA COMPLESSIVA DI 40,322MWP, NONCHÉ DELLE OPERE CONNESSE E INFRASTRUTTURE INDISPENSABILI ALLA COSTRUZIONE E ALL'ESERCIZIO DELL'IMPIANTO



PIANO DI MONITORAGGIO AMBIENTALE

Relazione Generale

in lega leggera verniciata. Il sensore usato per misurare l'umidità relativa nell'aria opera in accordo con i principi di misura della capacità e presenta una buona stabilità nel lungo periodo, buona linearità, piccola isteresi ed eccellente risposta dinamica. L'elemento sensibile è inoltre insensibile alla bagnatura con acqua e alla condensazione.

Sonda di temperatura

Il sensore di temperatura dell'aria è uno strumento realizzato secondo le indicazioni del WMO. L'elemento sensibile (termoresistenza al platino) viene protetta dalla pioggia e dalla radiazione solare incidente per mezzo di quattro schermi circolari sovrapposti che permettono comunque la circolazione dell'aria attorno ad esso. Il condizionatore di segnale è contenuto in una custodia posta sotto gli schermi.

Pluviometro

Il pluviometro a vaschetta oscillante è uno strumento di precisione standard realizzato secondo le indicazioni del WMO. Il cilindro e l'imbuto sono costruiti in lega leggera verniciata e la base in PVC massiccio. La misura della quantità di pioggia viene effettuata per mezzo di una bascula a doppia vaschetta in acciaio inossidabile: la pioggia raccolta riempie una delle due vaschette. Una quantità prefissata d'acqua (10 cc) determina la rotazione della bascula e la sostituzione della vaschetta sotto l'imbuto produce la chiusura di un contatto, generando un impulso che corrisponde ad un preciso volume di precipitazione. Questo impulso può venire registrato direttamente ovvero essere trasformato in un segnale 4-20 mA. La presenza di viti calanti sotto la bascula permette il periodico controllo della taratura dello strumento.

Sensore barometrico

Il barometro elettronico è uno strumento realizzato per la misura della pressione ed il suo utilizzo è previsto in installazioni esterne. A tale scopo è fornito di una custodia in lega leggera verniciata che presenta uno schermo contro la radiazione solare diretta in modo da minimizzare le derive termiche dei componenti elettronici. Il trasduttore di pressione è comunque compensato in temperatura e opera generalmente in un campo di pressione compreso tra i 700 e i 1100 millibar.

3.1.5 *Frequenza e durata del monitoraggio*


Le misure relative alla fase di cantierizzazione dovranno avere periodicità tale da poter caratterizzare le principali macro-fasi che caratterizzano le lavorazioni in esame.

Monitoraggio ante-operam (AO)

Le attività previste per lo svolgimento del monitoraggio nella fase di AO sono da eseguirsi durante l'anno precedente all'apertura dei cantieri e sono quindi così definite:

- analisi bibliografica e conoscitiva;
- sopralluogo e identificazione dei punti di monitoraggio;

PROGETTO DEFINITIVO PER LA REALIZZAZIONE DELL'IMPIANTO FOTOVOLTAICO DENOMINATO "NETTUNO" DA REALIZZARSI SU AREE DEMANIALI MILITARI IN LOCALITÀ "ESCHIETO" NEL TERRITORIO COMUNALE DI NETTUNO (RM) PER UNA POTENZA COMPLESSIVA DI 40,322MWP, NONCHÉ DELLE OPERE CONNESSE E INFRASTRUTTURE INDISPENSABILI ALLA COSTRUZIONE E ALL'ESERCIZIO DELL'IMPIANTO



PIANO DI MONITORAGGIO AMBIENTALE

Relazione Generale

- espletamento di tutte le attività relative al reperimento in situ delle connessioni alle reti necessarie alla strumentazione e all'ottenimento dei permessi necessari;
- esecuzione delle campagne di rilievo;
- analisi ed elaborazione dei risultati;
- restituzione dei risultati secondo quanto indicato nelle schede di rilevamento;
- produzione del rapporto descrittivo e inserimento dei dati nel sistema informativo del caso.

Si prevede di effettuare le misure della fase ante operam entro la fase di prima cantierizzazione e comunque non oltre l'effettivo inizio delle lavorazioni nei cantieri.

Monitoraggio in corso d'opera (CO)

Le attività previste per lo svolgimento del monitoraggio nella fase di CO sono da eseguirsi ogni trimestre per tutta la durata dei lavori, e sono quindi così definite:

- verifica della tempistica di campionamento in funzione delle fasi di costruzione dell'opera e delle relative attività di lavorazione;
- espletamento di tutte le attività relative al reperimento in situ delle connessioni alle reti necessarie alla strumentazione e all'ottenimento dei permessi necessari;
- esecuzione delle campagne di rilievo secondo quanto descritto nelle specifiche tecniche;
- restituzione dei risultati nelle schede di rilievo;
- valutazione dei risultati;
- inserimento dei risultati nel Sistema Informativo;
- redazione del rapporto annuale.

Il monitoraggio della componente atmosfera, quindi, sarà realizzato presso tre postazioni di misura, secondo il programma indicato nella seguente tabella.


POSTAZIONE	TIPOLOGIA ANALISI	FREQUENZA	
		AO	CO
ATM_01	Monitoraggio in continuo di durata pari a 14 giorni	1 volta prima dell'inizio dei lavori	Semestrale

Tabella 3-1 Programma di monitoraggio – componente Atmosfera

PROGETTO DEFINITIVO PER LA REALIZZAZIONE DELL'IMPIANTO FOTOVOLTAICO DENOMINATO "NETTUNO" DA REALIZZARSI SU AREE DEMANIALI MILITARI IN LOCALITÀ "ESCHIETO" NEL TERRITORIO COMUNALE DI NETTUNO (RM) PER UNA POTENZA COMPLESSIVA DI 40,322MWP, NONCHÉ DELLE OPERE CONNESSE E INFRASTRUTTURE INDISPENSABILI ALLA COSTRUZIONE E ALL'ESERCIZIO DELL'IMPIANTO

PIANO DI MONITORAGGIO AMBIENTALE

Relazione Generale



3.2 RUMORE

3.2.1 *Premessa*

Il progetto in esame potrebbe determinare un impatto potenziale sulla componente rumore durante le fasi di realizzazione delle opere, in relazione alla potenziale perturbazione del clima acustico associato alle lavorazioni svolte in tale fase costruttiva. Non si prevede un impatto significativo durante la fase di esercizio, pertanto il monitoraggio interesserà, oltre alla fase di AO, soltanto la fase di corso d'opera.

Sulla base delle analisi acustiche effettuate in relazione alle attività costruttive individuate come potenzialmente impattanti, al fine di mitigare eventuali ricettori che potrebbero risultare fuori limite nella fase di corso d'opera (elemento riscontrabile attraverso il monitoraggio della componente in esame) si potrebbe prevedere l'installazione di barriere acustiche mobili in corrispondenza dei cantieri fronte avanzamento lavori nei casi in ricadano a distanza molto ridotte con i ricettori.

Inoltre, sono state individuate una serie di accorgimenti ed indicazioni di carattere generale utili alla corretta gestione dell'attività di cantiere sotto il profilo acustico. In particolare, dovranno essere adottate dalle ditte esecutrici dei lavori accorgimenti quali, l'impiego di macchine e attrezzature che rispettano i limiti di emissione sonora previsti dalla normativa regionale, nazionale e comunitaria vigente, l'utilizzo di impianti fissi, gruppi elettrogeni e compressori già insonorizzati, una corretta organizzazione delle attività più rumorose nei momenti in cui risultano più tollerabili evitando, per esempio, le ore di maggiore quiete o destinate al riposo.


3.2.2 *Individuazione delle aree da monitorare e punti di monitoraggio*

In base agli esiti della valutazione degli impatti effettuati nell'ambito del SIA le potenziali criticità sono associabili alla fase di realizzazione delle opere, principalmente in corrispondenza delle aree in cui si effettueranno gli scavi e la viabilità per il trasporto dei materiali.

Per la scelta delle postazioni di misura è stata individuata una postazione localizzata nei pressi dell'unico centro abitato interessato dal progetto. L'esatta localizzazione potrà avvenire solo a valle di sopralluoghi durante l'allestimento delle aree di cantiere e condivisa con gli Enti di controllo del caso.

Nella seguente figura si riporta un'indicazione di massima della localizzazione della postazione di monitoraggio, denominata RUM_01, situate lungo la SP42 nel comune di Latina.

PROGETTO DEFINITIVO PER LA REALIZZAZIONE DELL'IMPIANTO FOTOVOLTAICO DENOMINATO "NETTUNO" DA REALIZZARSI SU AREE DEMANIALI MILITARI IN LOCALITÀ "ESCHIETO" NEL TERRITORIO COMUNALE DI NETTUNO (RM) PER UNA POTENZA COMPLESSIVA DI 40,322MWP, NONCHÉ DELLE OPERE CONNESSE E INFRASTRUTTURE INDISPENSABILI ALLA COSTRUZIONE E ALL'ESERCIZIO DELL'IMPIANTO



PIANO DI MONITORAGGIO AMBIENTALE

Relazione Generale

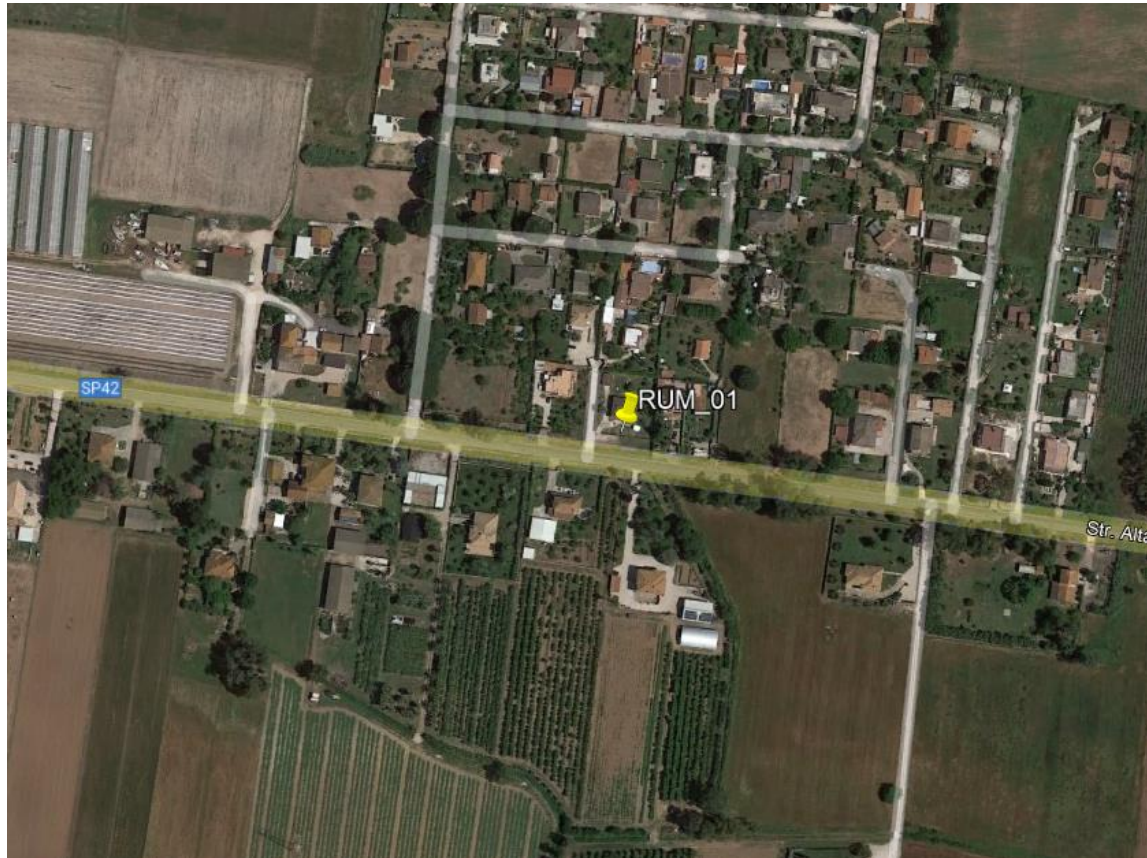


Figura 3-2 Area di indagine con indicazione dei punti di misura – Componente Rumore


3.2.3 Parametri da monitorare

La strumentazione fonometrica permette di misurare il livello di pressione sonora (SPL) prodotto dalle sorgenti di rumore; esso poi viene di norma espresso mediante un descrittore definito livello sonoro equivalente L_{eq} che rappresenta il livello in dB di un ipotetico rumore costante che, se sostituito al rumore reale per lo stesso intervallo di tempo, possiede la stessa quantità di energia sonora:

$$L_{eq,T} = 10 \log \frac{1}{T} \int_0^T \frac{p^2(t)}{p_0^2} dt$$

Il livello sonoro equivalente può essere misurato direttamente tramite il fonometro che implementa automaticamente il calcolo della precedente espressione andando a calcolare lo short L_{eq} su base temporale impostabile dall'utente per una rappresentazione grafica (time-history) leggibile e

PROGETTO DEFINITIVO PER LA REALIZZAZIONE DELL'IMPIANTO FOTOVOLTAICO DENOMINATO "NETTUNO" DA REALIZZARSI SU AREE DEMANIALI MILITARI IN LOCALITÀ "ESCHIETO" NEL TERRITORIO COMUNALE DI NETTUNO (RM) PER UNA POTENZA COMPLESSIVA DI 40,322MWP, NONCHÉ DELLE OPERE CONNESSE E INFRASTRUTTURE INDISPENSABILI ALLA COSTRUZIONE E ALL'ESERCIZIO DELL'IMPIANTO



PIANO DI MONITORAGGIO AMBIENTALE

Relazione Generale


rappresentativa degli eventi sonori monitorati. Tramite successiva elaborazione successiva dei dati della time history si arriva al calcolo dei livelli equivalenti notturni e diurni che vengono confrontati con i valori limite imposti dalla vigente normativa.

I livelli sonori calcolati sono espressi in dB(A) cioè "pesati" secondo la curva di ponderazione "A" definita dai vigenti standard normativi con lo scopo di correggere la risposta lineare del fonometro simulando quella tipica dell'orecchio umano, la quale non risulta costante sia in relazione alle frequenze sia in relazione ai livelli. Per ottenere con adeguata approssimazione l'effettiva sensazione umana è indispensabile, quindi, compensare i livelli sonori ottenuti alle diverse frequenze.

L'esecuzione dei rilievi avviene a mezzo di fonometri che registrano nel tempo i livelli di potenza sonora (espressi in dB(A)) e le frequenze a cui il rumore viene emesso. Nella tabella seguente sono indicati i principali parametri acustici oggetto del monitoraggio.

Distanza	distanza del microfono dalla sorgente
Altezza	altezza del microfono rispetto al piano campagna
LAeq, TR	<p>è il livello continuo equivalente di pressione sonora ponderata "A" nel periodo di riferimento. Si calcola dalla formula seguente:</p> $L_{Aeq,TR} = 10 \cdot \log \sum_{i=1}^n 10^{0,1(L_{AFi})} - k$ <p>dove:</p> <p>TR è il periodo di riferimento diurno o notturno;</p> <p>n è il numero di transiti avvenuti nel periodo TR;</p> <p>k = 47,6 dB(A) nel periodo diurno (06:00 ÷ 22:00) e k = 44,6 dB(A) nel periodo notturno (22:00 ÷ 06:00).</p>
LA	<p>(livello di rumore ambientale) è il livello continuo equivalente di pressione sonora ponderato "A", prodotto da tutte le sorgenti di rumore esistenti in un dato luogo e durante un determinato tempo. Il rumore ambientale è costituito dall'insieme del rumore residuo e da quello prodotto dalle specifiche sorgenti disturbanti, con l'esclusione degli eventi sonori singolarmente identificabili di natura eccezionale rispetto al valore ambientale della zona. Esso deve essere distinto tra periodo diurno (06:00 ÷ 22:00) e periodo notturno (22:00 ÷ 06:00).</p>

PROGETTO DEFINITIVO PER LA REALIZZAZIONE DELL'IMPIANTO FOTOVOLTAICO DENOMINATO "NETTUNO" DA REALIZZARSI SU AREE DEMANIALI MILITARI IN LOCALITÀ "ESCHIETO" NEL TERRITORIO COMUNALE DI NETTUNO (RM) PER UNA POTENZA COMPLESSIVA DI 40,322MWP, NONCHÉ DELLE OPERE CONNESSE E INFRASTRUTTURE INDISPENSABILI ALLA COSTRUZIONE E ALL'ESERCIZIO DELL'IMPIANTO



PIANO DI MONITORAGGIO AMBIENTALE

Relazione Generale

LR	(livello di rumore residuo) è il livello continuo equivalente di pressione sonora ponderato "A", che si rileva quando si esclude la specifica sorgente disturbante. Deve essere misurato con le identiche modalità impiegate per la misura del rumore ambientale e non deve contenere eventi sonori atipici.
L ₁	(Livello statistico L ₁) è il valore del livello di pressione sonora superato nell'1% del tempo di misura, connota gli eventi di rumore ad alto contenuto energetico (livelli di picco).
L ₁₀	(Livello statistico L ₁₀) è il valore del livello di pressione sonora superato nel 10% del tempo di misura, rappresenta il valore di picco, ed è assimilabile al rumore provocato dagli eventi eccezionali.
L ₅₀	(Livello statistico L ₅₀) è il valore del livello di pressione sonora che viene superato dal 50% dei rimanenti valori rilevati nel periodo di misura; rappresenta perciò il valore medio di pressione sonora.
L ₉₀	(Livello statistico L ₉₀) è il valore del livello di pressione sonora superato nel 90% del tempo di misura, ed è assimilabile al valore di fondo del rumore ambientale. Consente di valutare il livello delle sorgenti fisse che emettono con modalità stazionarie.
L ₉₅	(Livello statistico L ₉₅) è il livello sonoro in dBA superato per il 95% del tempo, ed è assimilabile al valore di fondo del rumore ambientale.

3.2.4 *Strumentazione per il rilevamento e metodologia*

La presente attività di monitoraggio sarà articolata in:

- caratterizzazione acustica del territorio (situazione ante operam)
- monitoraggio dell'inquinamento acustico con rilevamenti orientati sia alla sorgente che al ricettore: fase di verifica delle previsioni effettuate e del rispetto dei limiti legislativi.

Per le misure fonometriche il microfono dello strumento deve essere posizionato ad almeno 1,5 metri dal suolo, ad almeno un metro da altre superfici interferenti (pareti ed ostacoli in genere) e orientato verso la sorgente di rumore.

I fonometri devono essere calibrati con un calibratore prima e dopo ogni ciclo di misura accertando uno scarto non superiore a $\pm 0,5$ dB.

PROGETTO DEFINITIVO PER LA REALIZZAZIONE DELL'IMPIANTO FOTOVOLTAICO DENOMINATO "NETTUNO" DA REALIZZARSI SU AREE DEMANIALI MILITARI IN LOCALITÀ "ESCHIETO" NEL TERRITORIO COMUNALE DI NETTUNO (RM) PER UNA POTENZA COMPLESSIVA DI 40,322MWP, NONCHÉ DELLE OPERE CONNESSE E INFRASTRUTTURE INDISPENSABILI ALLA COSTRUZIONE E ALL'ESERCIZIO DELL'IMPIANTO



PIANO DI MONITORAGGIO AMBIENTALE

Relazione Generale

I rilevamenti devono essere effettuati in accordo con quanto previsto dalla normativa di settore utilizzando una cuffia antivento a protezione del microfono, in condizioni meteorologiche normali ed in assenza di precipitazioni atmosferiche.

L'esecuzione della misura avviene utilizzando un fonometro integratore che registra la pressione sonora e, se necessario, realizza l'acquisizione delle informazioni spettrali relative ai dati registrati, aventi le seguenti caratteristiche:

- Conformità classe 1 IEC651 / IEC804 / IEC61672;
- Linearità dinamica superiore ai 105 dB;
- Costanti di tempo Fast, Slow, Impulse, Picco e Leq contemporanee ed ognuna con le curve di ponderazione (A), (C) e (Lin) in parallelo;
- Registratore grafico di livello sonoro con possibilità di selezione di 39 diversi parametri di misura oltre alla contemporanea memorizzazione di spettri ad 1/1 e 1/3 d'ottava;
- Analizzatore statistico con curva cumulativa, distributiva e sei livelli percentili definibili tra LN0.01 e LN99.99;
- Identificatore ed acquisitore automatico di eventi sonori, completi di profilo livello-tempo. Marcatore di eventi configurabile;
- Analizzatore in frequenza Real-Time in 1/1 e 1/3 d'ottava IEC1260 con gamma da 6.3 Hz a 20 kHz e con dinamica superiore ai 100 dB ed opzione FFT con 400 linee spettrali 0.5Hz - 20kHz;
- Registrazione veloce delle analisi in frequenza nel tempo con visualizzazione del profilo storico di ogni singola banda.

Tutti i rilevamenti fonometrici previsti verranno eseguiti da tecnici competenti in acustica secondo quanto previsto dalla Legge Quadro sull'inquinamento acustico N°447 del 26.10.95.


Le misurazioni dovranno essere eseguite in condizioni climatiche buone, in assenza di precipitazioni atmosferiche e velocità del vento inferiore a 5m/s monitorata in campo mediante un anemometro mobile. L'incertezza di misura può essere stimata intorno a $\pm 0,5$ dB(A).

3.2.5 *Frequenza e durata del monitoraggio*

Il monitoraggio acustico nelle diverse fasi (ante operam, corso d'opera) si svolgerà secondo i seguenti stadi:

- sopralluoghi, acquisizione permessi e posizionamento strumentazione;
- monitoraggio per il rilievo in corrispondenza dei punti di misura;

PROGETTO DEFINITIVO PER LA REALIZZAZIONE DELL'IMPIANTO FOTOVOLTAICO DENOMINATO "NETTUNO" DA REALIZZARSI SU AREE DEMANIALI MILITARI IN LOCALITÀ "ESCHIETO" NEL TERRITORIO COMUNALE DI NETTUNO (RM) PER UNA POTENZA COMPLESSIVA DI 40,322MWP, NONCHÉ DELLE OPERE CONNESSE E INFRASTRUTTURE INDISPENSABILI ALLA COSTRUZIONE E ALL'ESERCIZIO DELL'IMPIANTO



PIANO DI MONITORAGGIO AMBIENTALE

Relazione Generale

- elaborazione dei dati;
- emissione di reportistica ed inserimento in banca dati.

Nel corso delle campagne di monitoraggio acustico verranno rilevate le seguenti categorie di parametri:

- parametri acustici;
- parametri meteorologici (temperatura, velocità e direzione del vento, piovosità, umidità);
- parametri di inquadramento territoriale (localizzazione, classificazione acustica prevista dalla zonizzazione, documentazione fotografica, principali caratteristiche territoriali).

La strumentazione di base richiesta per il monitoraggio del rumore è, pertanto, composta dai seguenti elementi:

- analizzatori di precisione real time o fonometri integratori;
- microfoni per esterni con schermo antivento;
- calibratori;
- cavalletti, stativi o aste microfoniche;
- minicabine o valigette stagne, antiurto, complete di batterie e per il ricovero della strumentazione;
- centralina meteorologica.

È stato previsto un punto di monitoraggio da indagare per la verifica dei livelli acustici prodotti dalle lavorazioni, come di seguito definito:

POSTAZIONE	TIPOLOGIA ANALISI	FREQUENZA	
		AO	CO
RUM_01	Misura 24 ore	1 volta	-
	Misura 24 ore	-	Trimestrale

Tabella 3-2: Programma di monitoraggio – componente Rumore


Per la postazione individuata, si prevede per la caratterizzazione della fase ante operam una campagna di misura di durata di 24 ore, da effettuare una volta durante l'anno precedente l'inizio delle lavorazioni.

Per la fase di corso d'opera, si prevedono delle misure trimestrali della durata di 24 ore; ciascun punto sarà indagato per tutta la durata dei cantieri presenti nelle vicinanze. Il monitoraggio acustico sarà garantito da una campagna da svolgersi in concomitanza delle attività più gravose in termini di numero di mezzi e tipologia di attività e pertanto in grado di provocare maggiore produzione di emissioni sonore.

PROGETTO DEFINITIVO PER LA REALIZZAZIONE DELL'IMPIANTO FOTOVOLTAICO DENOMINATO "NETTUNO" DA REALIZZARSI SU AREE DEMANIALI MILITARI IN LOCALITÀ "ESCHIETO" NEL TERRITORIO COMUNALE DI NETTUNO (RM) PER UNA POTENZA COMPLESSIVA DI 40,322MWP, NONCHÉ DELLE OPERE CONNESSE E INFRASTRUTTURE INDISPENSABILI ALLA COSTRUZIONE E ALL'ESERCIZIO DELL'IMPIANTO

PIANO DI MONITORAGGIO AMBIENTALE

Relazione Generale



3.3 SUOLO

3.3.1 *Obiettivi del monitoraggio*

Il monitoraggio della componente suolo ha lo scopo di analizzare e caratterizzare dal punto di vista pedologico e chimico i terreni interessati dalle attività di cantiere. Obiettivo principale dell'attività è il controllo delle possibili alterazioni di tali caratteristiche, a valle delle operazioni di impianto dei cantieri stessi e delle relative lavorazioni in corso d'opera, al momento della restituzione dei terreni stessi al precedente uso. Quindi il monitoraggio verrà realizzato nella fase ante operam, in modo da fornire un quadro base delle caratteristiche del terreno, in corso d'opera, finalizzato al controllo di eventuali eventi accidentali, e nella fase post operam, con lo scopo di verificare il ripristino delle condizioni iniziali.

3.3.2 *Criteri metodologici*

Nella redazione del Piano di Monitoraggio Ambientale per la componente specifica sono state svolte le seguenti attività:

- Analisi dei documenti di riferimento e di progetto;
- Definizione del quadro informativo esistente;
- Identificazione dei riferimenti normativi e bibliografici sia per le metodiche di monitoraggio che per la de-terminazione dei valori di riferimento rispetto ai quali effettuare le valutazioni ambientali;
- Scelta dei parametri da monitorare: si tratta di parametri pedologici e fisico-chimici da verificare per la componente suolo in situ e in laboratorio sulla base della sensibilità e vulnerabilità alle azioni di progetto;
- Scelta delle aree da monitorare per la tutela della salute della popolazione e dell'ambiente;
- Strutturazione delle informazioni per la caratterizzazione e valutazione dello stato ambientale Ante operam, in Corso d'opera e Post operam.

3.3.3 *Identificazione degli impatti da monitorare*


In linea generale i problemi che possono essere causati alla matrice pedologica sono di tre tipi:

- perdita di materiale naturale;

PROGETTO DEFINITIVO PER LA REALIZZAZIONE DELL'IMPIANTO FOTOVOLTAICO DENOMINATO "NETTUNO" DA REALIZZARSI SU AREE DEMANIALI MILITARI IN LOCALITÀ "ESCHIETO" NEL TERRITORIO COMUNALE DI NETTUNO (RM) PER UNA POTENZA COMPLESSIVA DI 40,322MWP, NONCHÉ DELLE OPERE CONNESSE E INFRASTRUTTURE INDISPENSABILI ALLA COSTRUZIONE E ALL'ESERCIZIO DELL'IMPIANTO

PIANO DI MONITORAGGIO AMBIENTALE

Relazione Generale



- contaminazione dei suoli in caso di eventi accidentali;
- impermeabilizzazione dei terreni.

In sede di monitoraggio si dovrà verificare pertanto il mantenimento delle caratteristiche strutturali dei suoli nelle aree di cantiere, ostacolato dai fenomeni di asportazione di materiale dovuti all'installazione del cantiere stesso. Nelle aree di cantierizzazione risulta inoltre possibile la contaminazione del suolo dovuta a sversamenti accidentali causati da mezzi di trasporto e movimentazione, che può in ogni caso essere tenuta sotto controllo intervenendo nell'eventualità di incidente in tempi veloci; in caso di contaminazioni accidentali sono comunque previste indagini extra e specifiche.

I problemi che possono essere causati alla matrice sottosuolo sono invece legati all'eventuale consolidamento/costipamento e impermeabilizzazione dei terreni presenti nell'area interessata dall'opera.

Non essendo un elemento prevedibile, e quindi mitigabile a priori, la contaminazione delle aree di cantiere sarà oggetto a monitoraggio.

3.3.4 *Definizione degli indicatori e dei parametri di monitoraggio*

I parametri da raccogliere per la componente suolo dovranno essere di tre tipi:


- Parametri stazionali dei punti di indagine, dati dall'uso attuale del suolo e dalle pratiche colturali precedenti all'insediamento del cantiere;
- Descrizione dei profili di suolo attraverso apposite schede, classificazione pedologica e prelievo dei campioni;
- Analisi di laboratorio per i campioni prelevati.

Le indagini saranno effettuate nella fase ante operam, in quella in corso d'opera e in quella post operam, con il fine di poter effettuare il confronto degli esiti delle medesime e di poter trarre valutazioni circa gli eventuali interventi di mitigazione da porre in opera, anche in relazione alle soglie normative vigenti (D.Lgs. 152/2006 e s.m.i.).

E' stata quindi stabilita una campagna di indagini pedologiche di dettaglio da effettuare in situ prima dell'inizio dei lavori e in post operam, in corrispondenza delle aree di cantiere. L'indagine standard prevista per questo tipo di indagine è quella della caratterizzazione mediante profili pedologici.

Dapprima si raccoglieranno le informazioni relative all'uso attuale del suolo, capacità d'uso, classificazione pedologica e pratiche colturali precedenti all'insediamento del cantiere. Successivamente, la descrizione delle aree di monitoraggio integrerà le informazioni raccolte con la definizione dei seguenti parametri:

PROGETTO DEFINITIVO PER LA REALIZZAZIONE DELL'IMPIANTO FOTOVOLTAICO DENOMINATO "NETTUNO" DA REALIZZARSI SU AREE DEMANIALI MILITARI IN LOCALITÀ "ESCHIETO" NEL TERRITORIO COMUNALE DI NETTUNO (RM) PER UNA POTENZA COMPLESSIVA DI 40,322MWP, NONCHÉ DELLE OPERE CONNESSE E INFRASTRUTTURE INDISPENSABILI ALLA COSTRUZIONE E ALL'ESERCIZIO DELL'IMPIANTO




PIANO DI MONITORAGGIO AMBIENTALE

Relazione Generale

- esposizione;
- pendenza;
- microrilievo;
- pietrosità superficiale;
- rocciosità affiorante;
- fenditure superficiali;
- vegetazione;
- stato erosivo;
- substrato pedogenetico.

La caratterizzazione chimica e pedologica dei terreni, da realizzare in corrispondenza di ogni punto di indagine in laboratorio, comporterà poi la descrizione del profilo del suolo e la determinazione dei seguenti parametri sugli orizzonti maggiormente rappresentativi del profilo:

- colore allo stato secco e umido;
- tessitura;
- struttura;
- consistenza;
- porosità;
- umidità;
- contenuto in scheletro;
- pH;
- capacità di scambio cationico (CSC);
- azoto assimilabile e fosforo assimilabili;
- sostanza organica;
- basi di scambio (Ca, Mg, K, Na, H)
- idrocarburi (con scorporo in C<12 e C>12);
- metalli pesanti (Cd, Co, Cr tot, Mn, Ni, Pb, Cu, Zn);
- solventi aromatici;

<p>PROGETTO DEFINITIVO PER LA REALIZZAZIONE DELL'IMPIANTO FOTOVOLTAICO DENOMINATO "NETTUNO" DA REALIZZARSI SU AREE DEMANIALI MILITARI IN LOCALITÀ "ESCHIETO" NEL TERRITORIO COMUNALE DI NETTUNO (RM) PER UNA POTENZA COMPLESSIVA DI 40,322MWP, NONCHÉ DELLE OPERE CONNESSE E INFRASTRUTTURE INDISPENSABILI ALLA COSTRUZIONE E ALL'ESERCIZIO DELL'IMPIANTO</p>	
<p style="text-align: center;">PIANO DI MONITORAGGIO AMBIENTALE <i>Relazione Generale</i></p>	

- IPA.

Profilo pedologico

Il profilo pedologico ha come obiettivo la caratterizzazione dettagliata delle principali tipologie di suolo, con descrizione completa di tutte le caratteristiche e proprietà del suolo, fotografia del profilo e campionamento degli orizzonti pedologici per le analisi di laboratorio.

Lo scavo del profilo deve essere possibilmente orientato in modo tale che il sole lo illumini per l'intera sua profondità; in inverno è invece preferibile orientare il profilo in modo tale che sia completamente in ombra (ma non controluce), affinché le condizioni di illuminazione siano tali da non permettere mai l'intera illuminazione del profilo.

La larghezza standard del profilo è compresa fra 100 e 150 cm; per la lunghezza dello scavo si deve considerare minimo un valore pari a 150 cm, tenendo presente che una maggiore lunghezza garantisce migliori condizioni fotografiche.

Durante le operazioni di scavo, occorre accertarsi che l'operatore della pala meccanica separi il topsoil dal subsoil, così da poter richiudere il profilo mantenendo inalterata la successione degli orizzonti.

La superficie del profilo deve essere, almeno in parte, levigata con la vanga dopo le operazioni di scavo per meglio individuare i limiti fra i diversi orizzonti e le differenze di colore; questa operazione può compiersi su due terzi della superficie del profilo. Si consiglia altresì di lavorare con un coltello la rimanente parte della superficie, per meglio cogliere l'aggregazione fra le particelle di suolo.

Estremamente importante è la fotografia del profilo pedologico, scattata in duplice copia prima di procedere alla compilazione della scheda di campagna. A proposito della descrizione del profilo del suolo è opportuno rammentare ancora quanto segue:

- nella descrizione del colore occorre porsi con il sole alle spalle ed osservare campioni di suolo di dimensioni piuttosto importanti, così da riuscire a cogliere i diversi colori che il suolo presenta;
- il giudizio su ogni carattere del suolo deve essere fornito dallo stesso rilevatore per tutti gli orizzonti;
- si deve sempre effettuare il disegno del profilo colorandolo per strofinamento con particelle di suolo dei diversi orizzonti;
- registrare sulla scheda, se possibile, particolari curiosi che possono permettere, anche a distanza di anni, di ricordare l'osservazione.

PROGETTO DEFINITIVO PER LA REALIZZAZIONE DELL'IMPIANTO FOTOVOLTAICO DENOMINATO "NETTUNO" DA REALIZZARSI SU AREE DEMANIALI MILITARI IN LOCALITÀ "ESCHIETO" NEL TERRITORIO COMUNALE DI NETTUNO (RM) PER UNA POTENZA COMPLESSIVA DI 40,322MWP, NONCHÉ DELLE OPERE CONNESSE E INFRASTRUTTURE INDISPENSABILI ALLA COSTRUZIONE E ALL'ESERCIZIO DELL'IMPIANTO



PIANO DI MONITORAGGIO AMBIENTALE

Relazione Generale

Descritte tutte le caratteristiche del profilo, si può procedere al campionamento degli orizzonti del suolo. Tale operazione si svolge a partire dall'orizzonte più profondo verso quello di superficie per evitare la commistione di particelle di orizzonti diversi.

Nell'ambito delle attività inerenti ai profili pedologici, saranno prelevati i seguenti campioni:

- n, 1 campione tra 10-40 cm, rappresentativo dell'orizzonte superficiale;
- n, 1 campione tra 100-150 cm, rappresentativo dell'orizzonte sotto superficiale.

Campionamento

Il suolo deve essere introdotto in sacchetti puliti di dimensioni minime 35x25cm; la quantità di suolo minima da raccogliere deve essere sufficiente per eseguire le analisi dei parametri indicati in precedenza. Nel sacchetto si deve introdurre il preposto cartellino per campionamenti compilato, preferibilmente a matita, in tutte le sue parti. Qualora si preveda di non poter aprire il sacchetto di suolo per alcuni giorni è auspicabile isolare il cartellino di riconoscimento dal campione di suolo mediante una doppia chiusura. I sacchetti devono essere chiusi possibilmente con lacciolo metallico (tipo freezer).

Indagini di laboratorio


Le analisi di laboratorio devono essere eseguite da laboratori certificati ed accreditati per il tipo di prova richiesta dalle presenti finalità. L'accreditamento del laboratorio di prova dovrà essere stato rilasciato da "ACCREDIA" (Ente italiano di Accreditamento).

In ottemperanza alla normativa vigente, le indagini di laboratorio previste comportano la determinazione dei seguenti parametri.

Tabella 3.3 – Set parametrico e metodologia di analisi di laboratorio.

SOSTANZE	Siti ad uso Commerciale e Industriale (mg kg ⁻¹ espressi come ss)	Metodo
COMPOSTI INORGANICI		
Antimonio	30	
Arsenico	50	APAT3080
Berillio	10	
Cadmio	15	APAT3120
Cobalto	250	

PROGETTO DEFINITIVO PER LA REALIZZAZIONE DELL'IMPIANTO FOTOVOLTAICO DENOMINATO "NETTUNO" DA REALIZZARSI SU AREE DEMANIALI MILITARI IN LOCALITÀ "ESCHIETO" NEL TERRITORIO COMUNALE DI NETTUNO (RM) PER UNA POTENZA COMPLESSIVA DI 40,322MWP, NONCHÉ DELLE OPERE CONNESSE E INFRASTRUTTURE INDISPENSABILI ALLA COSTRUZIONE E ALL'ESERCIZIO DELL'IMPIANTO




PIANO DI MONITORAGGIO AMBIENTALE

Relazione Generale

SOSTANZE	Siti ad uso Commerciale e Industriale (mg kg-1 espressi come ss)	Metodo
Cromo totale	800	APAT3150
Cromo VI	15	APAT3150
Mercurio	5	APAT3200
Nichel	500	APAT3220
Piombo	1000	APAT3230
Rame	600	APAT3250
Selenio	15	
Stagno	350	
Tallio	10	
Vanadio	250	
Zinco	1500	APAT3320
Cianuri (liberi)	100	APAT4070
Fluoruri	2000	APAT4020
AROMATICI		
Benzene	2	EPA 5030C 2003 + EPA 8260C 2006
*Etilbenzene	50	EPA 5030C 2003 + EPA 8260C 2006
*Stirene	50	EPA 5030C 2003 + EPA 8260C 2006
*Toluene	50	EPA 5030C 2003 + EPA 8260C 2006
*Xilene	50	EPA 5030C 2003 + EPA 8260C 2006
Sommatoria organici aromatici (*)	100	EPA 5030C 2003 + EPA 8260C 2006
AROMATICI POLICICLICI		
*Benzo(a)antracene	10	EPA 3510C 1996 + EPA 8270D 2007
*Benzo(a)pirene	10	EPA 3510C 1996 + EPA 8270D 2007
*Benzo(b)fluorantene	10	EPA 3510C 1996 + EPA 8270D 2007
*Benzo(k,)fluorantene	10	EPA 3510C 1996 + EPA 8270D 2007
*Benzo(g, h, i,)terilene	10	EPA 3510C 1996 + EPA 8270D 2007
*Crisene	50	EPA 3510C 1996 + EPA 8270D 2007
*Dibenzo(a,e)pirene	10	EPA 3510C 1996 + EPA 8270D 2007
*Dibenzo(a,l)pirene	10	EPA 3510C 1996 + EPA 8270D 2007
*Dibenzo(a,i)pirene	10	EPA 3510C 1996 + EPA 8270D 2007
*Dibenzo(a,h)pirene.	10	EPA 3510C 1996 + EPA 8270D 2007
Dibenzo(a,h)antracene	10	EPA 3510C 1996 + EPA 8270D 2007
Indenopirene	5	EPA 3510C 1996 + EPA 8270D 2007

PROGETTO DEFINITIVO PER LA REALIZZAZIONE DELL'IMPIANTO FOTOVOLTAICO DENOMINATO "NETTUNO" DA REALIZZARSI SU AREE DEMANIALI MILITARI IN LOCALITÀ "ESCHIETO" NEL TERRITORIO COMUNALE DI NETTUNO (RM) PER UNA POTENZA COMPLESSIVA DI 40,322MWP, NONCHÉ DELLE OPERE CONNESSE E INFRASTRUTTURE INDISPENSABILI ALLA COSTRUZIONE E ALL'ESERCIZIO DELL'IMPIANTO



PIANO DI MONITORAGGIO AMBIENTALE

Relazione Generale

SOSTANZE	Siti ad uso Commerciale e Industriale (mg kg-1 espressi come ss)	Metodo
Pirene	50	EPA 3510C 1996 + EPA 8270D 2007
Sommatoria policiclici aromatici (*)	100	EPA 3510C 1996 + EPA 8270D 2007
IDROCARBURI		
Idrocarburi Leggeri C inferiore o uguale a 12	250	APAT5080
Idrocarburi pesanti C superiore a 12	750	APAT5080

3.3.5 Criteri di identificazione dei punti di monitoraggio

Gli impatti conseguenti all'impianto ed alle lavorazioni di cantiere ed il successivo ripristino consistono nell'alterazione delle caratteristiche chimico-fisiche dei terreni (compattazione dei terreni, modificazioni delle caratteristiche di drenaggio, rimescolamento degli strati costitutivi, presenza di sostanze chimiche, etc.).

Nel presente caso, il monitoraggio del suolo per la componente Geologia si realizza nell'aree occupate dal cantiere.


La seguente tabella riporta i punti di rilievo del monitoraggio della componente suolo definiti e la tipologia di indagine da eseguire.

Tabella 3.4 - Tipologia indagini da eseguire

Codice punto di monitoraggio	Attività da svolgere sul punto di monitoraggio
SUO-01	Profilo pedologico, campionamento e analisi di laboratorio

In Figura 3.3 si riporta l'ubicazione del punto d'indagine, che nel presente caso è rappresentato si localizza nell'area del cantiere.

PROGETTO DEFINITIVO PER LA REALIZZAZIONE DELL'IMPIANTO FOTOVOLTAICO DENOMINATO "NETTUNO" DA REALIZZARSI SU AREE DEMANIALI MILITARI IN LOCALITÀ "ESCHIETO" NEL TERRITORIO COMUNALE DI NETTUNO (RM) PER UNA POTENZA COMPLESSIVA DI 40,322MWP, NONCHÉ DELLE OPERE CONNESSE E INFRASTRUTTURE INDISPENSABILI ALLA COSTRUZIONE E ALL'ESERCIZIO DELL'IMPIANTO



PIANO DI MONITORAGGIO AMBIENTALE

Relazione Generale

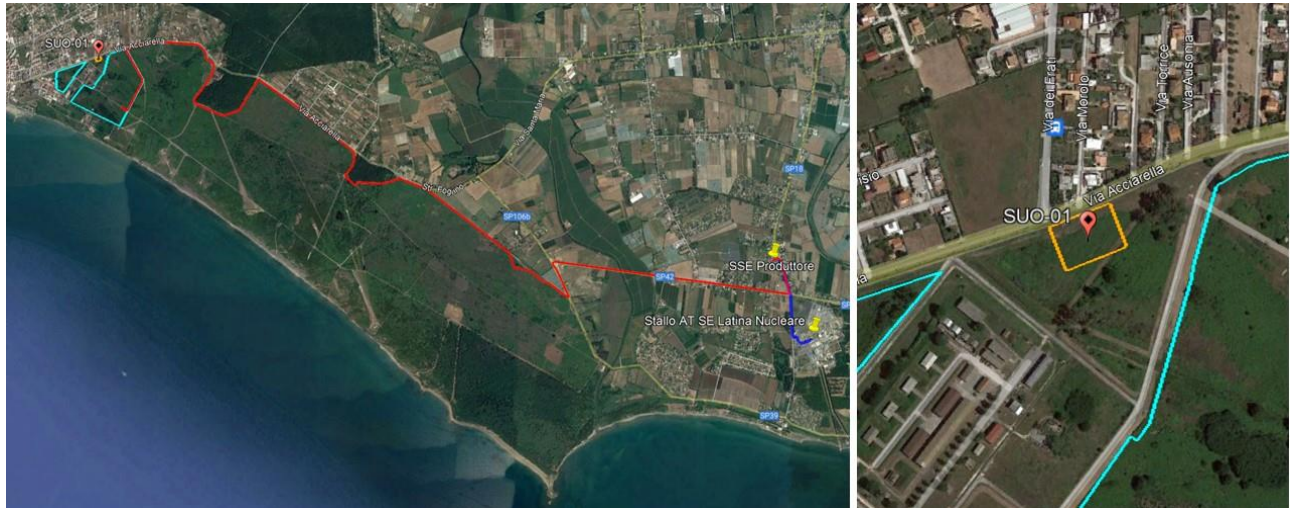


Figura 3.3 - Ubicazione dei punti di indagine Suolo.

3.3.6 Frequenza e durata del monitoraggio


Il monitoraggio ante operam consiste nell'esecuzione di una campagna di indagini pedologiche da effettuare prima dell'inizio dei lavori.

In corso d'opera non saranno effettuate indagini, in quanto si ha la presenza del cantiere.

Il monitoraggio post operam, che ha lo scopo di analizzare le variazioni delle caratteristiche dei terreni a seguito dell'impianto dei cantieri e dell'esecuzione delle lavorazioni, si realizzerà ad ultimazione dell'opera dopo il ripristino delle aree di cantiere, mediante un'unica campagna di misure. I risultati del monitoraggio post operam saranno confrontati con quelli relativi alla situazione di "bianco" accertata nella fase ante operam e con i limiti stabiliti dalla normativa vigente (D.Lgs. 152/2006 s.m.i.), con il fine di predisporre l'eventuale adozione di interventi di mitigazione in caso di necessità.

Nella tabella seguente sono riepilogate le attività di monitoraggio da eseguire per ogni punto individuato e la loro frequenza in ante operam e post operam. Le analisi riportate in tabella sono relative al profilo pedologico per il quale è prevista la caratterizzazione pedologica e chimica del suolo in riferimento alle analisi di laboratorio descritte al paragrafo 3.3.4

PROGETTO DEFINITIVO PER LA REALIZZAZIONE DELL'IMPIANTO FOTOVOLTAICO DENOMINATO "NETTUNO" DA REALIZZARSI SU AREE DEMANIALI MILITARI IN LOCALITÀ "ESCHIETO" NEL TERRITORIO COMUNALE DI NETTUNO (RM) PER UNA POTENZA COMPLESSIVA DI 40,322MWP, NONCHÉ DELLE OPERE CONNESSE E INFRASTRUTTURE INDISPENSABILI ALLA COSTRUZIONE E ALL'ESERCIZIO DELL'IMPIANTO



PIANO DI MONITORAGGIO AMBIENTALE

Relazione Generale

Tabella 3.5 - Suolo: programmazione del monitoraggio


POSTAZIONE	TIPOLOGIA ANALISI	FREQUENZA			TOTALE CAMPAGNE		
		AO	CO	PO	AO	CO	PO
SUO-01	Profilo pedologico	annuale	-	annuale	1	-	1

Le misure rilevate verranno elaborate mediante reportistica, redatta al termine di ciascuna campagna di rilevamento, durante il corso dell'anno e da relazioni di sintesi finale a cadenza annuale.

Valutazione di soglie di attenzione e di intervento

I livelli di criticità da considerare per gli aspetti qualitativi dei suoli saranno quelli indicati nell' "Allegato 5 – Concentrazioni soglia di contaminazione nel suolo, nel sottosuolo e nelle acque sotterranee in relazione alla specifica destinazione di uso dei siti", del D.Lgs. 152/2006, che costituiscono i valori di concentrazione limite accettabili nei suoli, a seconda della specifica destinazione d'uso. Il superamento di uno o più di tali valori di concentrazione porterà a considerare il sito "potenzialmente inquinato", in attesa di espletare le operazioni di caratterizzazione e di analisi di rischio sanitario-ambientale sito specifica, la quale permette di determinarne lo stato di contaminazione sulla base delle "concentrazioni soglia di rischio". Un sito è definito contaminato, infatti, nel caso in cui i valori delle concentrazioni soglia di rischio, determinate appunto con l'analisi di rischio, risultino superati.

Qualora, nell'ambito del monitoraggio ambientale, si riscontrassero dei valori dei parametri monitorati al di sopra delle soglie di norma, l'operatore interessato dovrà mettere in atto, tempestivamente, le procedure riportate al Titolo II – Parte VI del D.Lgs. 152/2006 e s.m.i.

<p>PROGETTO DEFINITIVO PER LA REALIZZAZIONE DELL'IMPIANTO FOTOVOLTAICO DENOMINATO "NETTUNO" DA REALIZZARSI SU AREE DEMANIALI MILITARI IN LOCALITÀ "ESCHIETO" NEL TERRITORIO COMUNALE DI NETTUNO (RM) PER UNA POTENZA COMPLESSIVA DI 40,322MWP, NONCHÉ DELLE OPERE CONNESSE E INFRASTRUTTURE INDISPENSABILI ALLA COSTRUZIONE E ALL'ESERCIZIO DELL'IMPIANTO</p>	
<p style="text-align: center;">PIANO DI MONITORAGGIO AMBIENTALE <i>Relazione Generale</i></p>	

3.4 ACQUE SUPERFICIALI

3.4.1 *Obiettivi del monitoraggio*

Le principali problematiche a carico della componente "Ambiente idrico superficiale", in fase di costruzione, derivano dalle attività di realizzazione delle opere di attraversamento dei corsi d'acqua, per le quali è prevedibile un'interferenza diretta con il corpo idrico.

I potenziali impatti si esprimono sia in termini di alterazione temporanea delle caratteristiche chimico-fisiche e biologiche delle acque, sia di variazione del regime idrologico. Pertanto, il monitoraggio delle acque superficiali ha lo scopo di esaminare le eventuali variazioni, risalendone, ove possibile, alle cause.


3.4.2 *Criteri metodologici*

Nella redazione del Piano di Monitoraggio Ambientale per la componente specifica sono state seguite le seguenti fasi progettuali:

- Analisi dei documenti di riferimento e di progetto;
- Definizione del quadro informativo esistente;
- Identificazione dei riferimenti normativi e bibliografici sia per le metodiche di monitoraggio che per la determinazione dei valori di riferimento rispetto ai quali effettuare le valutazioni ambientali;
- Scelta dei parametri da monitorare: parametri idrologici, parametri chimico-fisici in situ, parametri chimici di laboratorio;
- Scelta dei punti/aree da monitorare per la tutela della salute della popolazione e dell'ambiente;
- Strutturazione delle informazioni per la caratterizzazione e valutazione dello stato ambientale ante opera, in corso d'opera e post opera;

3.4.3 *Identificazione degli impatti da monitorare*

La finalità delle campagne di misura consiste nel determinare se le variazioni rilevate siano imputabili alla realizzazione dell'opera e nel suggerire gli eventuali correttivi da porre in atto, in modo da ricondurre gli effetti rilevati a dimensioni compatibili con l'ambiente idrico preesistente.

<p>PROGETTO DEFINITIVO PER LA REALIZZAZIONE DELL'IMPIANTO FOTOVOLTAICO DENOMINATO "NETTUNO" DA REALIZZARSI SU AREE DEMANIALI MILITARI IN LOCALITÀ "ESCHIETO" NEL TERRITORIO COMUNALE DI NETTUNO (RM) PER UNA POTENZA COMPLESSIVA DI 40,322MWP, NONCHÉ DELLE OPERE CONNESSE E INFRASTRUTTURE INDISPENSABILI ALLA COSTRUZIONE E ALL'ESERCIZIO DELL'IMPIANTO</p>	
<p style="text-align: center;">PIANO DI MONITORAGGIO AMBIENTALE <i>Relazione Generale</i></p>	

Le interferenze sul sistema delle acque superficiali indotte dalla realizzazione dell'opera possono essere discriminate considerando i seguenti criteri:

- presenza di aree destinate alla cantierizzazione che, provocando la movimentazione di terra, possono indurre un intorbidamento delle acque o nelle quali possono verificarsi sversamenti accidentali di sostanze inquinanti;
- durata delle attività che interessano il corpo idrico;
- scarico di acque reflue e recapito delle acque piovane provenienti dalle aree di cantiere.

3.4.4 *Definizione degli indicatori e dei parametri di monitoraggio*

Il monitoraggio dell'ambiente idrico superficiale si baserà su:

- Misure di portata e analisi di parametri chimico-fisici in situ, rilevati direttamente mediante l'utilizzo di un mulinello (o galleggianti) e di sonde multiparametriche;
- prelievo di campioni per le analisi chimiche di laboratorio;
- determinazione dell'indice STAR-IMCi
- determinazione dell'indice LIMeco

È previsto quindi l'utilizzo dei seguenti parametri di monitoraggio, che potranno dare indicazioni tempestive in caso di alterazioni o criticità direttamente connesse alle attività di cantiere:


- Parametri idrologici (portata): sono necessari per desumere informazioni riguardo eventuali modificazioni del regime idraulico o variazioni dello stato quantitativo della risorsa;
- Parametri chimico-fisici in situ: sono i principali parametri fisico-chimici, misurabili istantaneamente mediante l'utilizzo di una sonda multiparametrica (o di singoli strumenti dotati degli appositi sensori);
- Parametri chimici di laboratorio: sono stati scelti parametri significativi in relazione alla tipologia della cantierizzazione.

Per l'identificazione dei parametri sopracitati verranno applicate le metodologie disposte dalle "Linee guida SNPA 13/2018 – Il campionamento delle acque interne finalizzato alla determinazione dei parametri chimici e misure in campo dei parametri chimico fisici di base per la direttiva quadro sulle acque" e di seguito sintetizzate.

Misure di portata dei flussi a pelo libero

Le misure di portata potranno essere effettuate con metodo correntometrico (operando da passerella, da

PROGETTO DEFINITIVO PER LA REALIZZAZIONE DELL'IMPIANTO FOTOVOLTAICO DENOMINATO "NETTUNO" DA REALIZZARSI SU AREE DEMANIALI MILITARI IN LOCALITÀ "ESCHIETO" NEL TERRITORIO COMUNALE DI NETTUNO (RM) PER UNA POTENZA COMPLESSIVA DI 40,322MWP, NONCHÉ DELLE OPERE CONNESSE E INFRASTRUTTURE INDISPENSABILI ALLA COSTRUZIONE E ALL'ESERCIZIO DELL'IMPIANTO



PIANO DI MONITORAGGIO AMBIENTALE

Relazione Generale

ponte o al guado) mediante mulinelli intestati su aste. Il numero complessivo delle verticali e dei punti di misura, il loro posizionamento reciproco e i tempi di esposizione del mulinello dovranno essere scelti in modo da definire correttamente il campo di velocità, dopo aver eseguito il rilievo geometrico della sezione d'alveo. Solo nel caso di piccoli torrenti e fossi, quando è impossibile l'uso del mulinello a causa di stati idrologici di magra o in situazioni con portate inferiori a $0,5 \text{ m}^3/\text{s}$, la misura viene effettuata con galleggiante, determinando la velocità superficiale e osservando il tempo necessario ad un galleggiante per transitare tra sezioni a distanza nota e di cui si conosce la geometria, o con metodo volumetrico. In caso un fosso o un torrente rimanga secco le misure di portata non verranno eseguite e tale condizione verrà annotata nella scheda di campo.

L'esecuzione delle misure di portata con il metodo correntometrico (mulinello) dovrà essere effettuata in due sezioni di monte e di valle, ricercando le condizioni migliori.

Dovrà essere curata la pulizia della sezione di misura rimuovendo gli ostacoli che dovessero ingombrarla e pulendola, nei limiti del possibile, dalla vegetazione. Prima di ogni campagna di misura dovrà essere verificata l'efficienza e la manutenzione della strumentazione. Ogni sezione dovrà essere completata utilizzando la stessa strumentazione. In caso di sostituzione degli apparecchi nel corso della misura, la sezione dovrà essere iniziata di nuovo.

La definizione della distanza tra le verticali e il loro posizionamento nella sezione è lasciata all'esperienza dell'operatore; in linea di massima il numero di verticali sarà maggiore quanto più la sezione risulti accidentata. Per ciascuna verticale è necessario effettuare una misura di velocità al fondo, una in superficie e una o più intermedie (in base alla profondità dell'alveo del corso d'acqua).

L'elaborazione dei dati correntometrici dovrà quindi fornire, partendo dalla matrice dei giri/secondo misurati:

- la matrice delle velocità;
- il poligono delle velocità per ogni verticale;
- la portata totale.

La sezione del corso d'acqua verrà dunque divisa idealmente in conci verticali, con lo scopo di ottenere sezioni caratterizzate da velocità omogenea, per i quali verrà calcolata una velocità media, derivante dalla media delle velocità misurata nelle diverse profondità del corso d'acqua; dalle misure della velocità media e dell'area delle sezioni potrà essere calcolata la portata per ogni sezione. Infine, è possibile ottenere la portata totale del corso d'acqua sommando le portate delle singole sezioni.

Caratteristiche tipologiche della strumentazione

- Mulinello ad elica
- Velocità Massima 10 m/s

PROGETTO DEFINITIVO PER LA REALIZZAZIONE DELL'IMPIANTO FOTOVOLTAICO DENOMINATO "NETTUNO" DA REALIZZARSI SU AREE DEMANIALI MILITARI IN LOCALITÀ "ESCHIETO" NEL TERRITORIO COMUNALE DI NETTUNO (RM) PER UNA POTENZA COMPLESSIVA DI 40,322MWP, NONCHÉ DELLE OPERE CONNESSE E INFRASTRUTTURE INDISPENSABILI ALLA COSTRUZIONE E ALL'ESERCIZIO DELL'IMPIANTO



PIANO DI MONITORAGGIO AMBIENTALE

Relazione Generale

- Sensibilità 0,05 m/s
- Elica Passo 250 mm, ø120 mm

Campionamento

Il monitoraggio dei corsi d'acqua superficiali prevede campionamenti periodici, nei punti prestabiliti, di un quantitativo d'acqua sufficiente per il corretto svolgimento delle analisi di laboratorio.

Saranno effettuati campionamenti manuali, poiché nei campioni possono essere presenti elevate concentrazioni delle diverse specie di microinquinanti nella componente solida sospesa e/o in quella disciolta; inoltre non è necessario disporre di elevati volumi di acqua. Il campionamento manuale permette di raccogliere diverse aliquote di campioni in uno o più contenitori per poter essere successivamente filtrati ed analizzati in laboratorio.

Il prelievo dei campioni di acqua può essere effettuato con sistemi di campionamento costituiti da bottiglie verticali o orizzontali, così come previsto dai "Metodi analitici per le acque - ISPRA, IRSA-CNR", immerse nel filone principale della corrente al di sotto del pelo libero.

Si dovranno preferire punti ad elevata turbolenza, evitando zone di ristagno e zone dove possano manifestarsi influenze del fondo, della sponda o di altro genere. I campioni saranno prelevati procedendo per campionamenti puntuali lungo verticali di misura della sezione. Il campionamento sarà quindi di tipo medio-continuo, raccogliendo in successione continua aliquote parziali, permettendo di avere un campione rappresentativo della sezione indagata.

I contenitori utilizzati dovranno essere di materiale inerte tale da non adsorbire inquinanti, non desorbire i suoi componenti e non alterare la conducibilità elettrica e il pH.

Etichettatura dei contenitori


I contenitori utilizzati dovranno essere contrassegnati da apposite etichette di tipo autoadesivo con sopra riportate le seguenti informazioni:

- punto di prelievo (nome del corso d'acqua);
- sezione del corso d'acqua su cui si effettua il prelievo;
- data e ora del campionamento.

Conservazione e spedizione

I campioni vengono raccolti in opportuni contenitori e conservati alla temperatura di 4°C fino alla consegna al laboratorio analisi, la quale dovrà avvenire entro 24 ore dal prelievo. Dovranno inoltre essere conservati

PROGETTO DEFINITIVO PER LA REALIZZAZIONE DELL'IMPIANTO FOTOVOLTAICO DENOMINATO "NETTUNO" DA REALIZZARSI SU AREE DEMANIALI MILITARI IN LOCALITÀ "ESCHIETO" NEL TERRITORIO COMUNALE DI NETTUNO (RM) PER UNA POTENZA COMPLESSIVA DI 40,322MWP, NONCHÉ DELLE OPERE CONNESSE E INFRASTRUTTURE INDISPENSABILI ALLA COSTRUZIONE E ALL'ESERCIZIO DELL'IMPIANTO



PIANO DI MONITORAGGIO AMBIENTALE

Relazione Generale

in frigorifero fino al momento dell'analisi in laboratorio, in modo da conservare il più possibile inalterate le caratteristiche dei costituenti. Le analisi saranno comunque effettuate nei tempi tecnici minimi possibili.

Misure con sonda multiparametrica

Utilizzando i metodi di campionamento descritti in precedenza, saranno misurati i parametri chimico-fisici delle acque in situ mediante l'utilizzo di una sonda multiparametrica immersa direttamente nel contenitore, al fine di disturbare il meno possibile il campione (soprattutto per la misurazione dell'ossigeno disciolto). I parametri chimico-fisici misurati saranno: temperatura, pH, potenziale redox, conducibilità e ossigeno disciolto. I valori rilevati saranno restituiti dalla media di tre determinazioni consecutive; le misure saranno effettuate previa taratura degli strumenti.

Parametri rilevabili dalla sonda Multiparametrica

- Ossigeno disciolto ottico
- Conducibilità elettrica
- pH
- ORP (Potenziale di ossido-riduzione – REDOX)
- Temperatura


Analisi fisico-chimiche e batteriologiche

Ai fini del monitoraggio dei corpi idrici superficiali, nella presente sede si farà riferimento all'Allegato 5 alla Parte III del D.Lgs. 152/2006 e alle indicazioni riportate sull'istruttoria, prendendo in considerazione i seguenti parametri:

Tabella 3.6 – Set parametrico e metodologia di analisi di laboratorio.

Parametri	Unità di misura	Scarico in acque superficiali	Metodo
BOD5	mg/L	≤40	APAT5120
COD	mg/L	≤160	APAT5130
Alluminio	mg/L	≤1	APAT3050

PROGETTO DEFINITIVO PER LA REALIZZAZIONE DELL'IMPIANTO FOTOVOLTAICO DENOMINATO "NETTUNO" DA REALIZZARSI SU AREE DEMANIALI MILITARI IN LOCALITÀ "ESCHIETO" NEL TERRITORIO COMUNALE DI NETTUNO (RM) PER UNA POTENZA COMPLESSIVA DI 40,322MWP, NONCHÉ DELLE OPERE CONNESSE E INFRASTRUTTURE INDISPENSABILI ALLA COSTRUZIONE E ALL'ESERCIZIO DELL'IMPIANTO



PIANO DI MONITORAGGIO AMBIENTALE


Relazione Generale

Parametri	Unità di misura	Scarico in acque superficiali	Metodo
Arsenico	mg/L	≤0,5	APAT3080
Bario	mg/L	≤20	APAT3090
Boro	mg/L	≤2	APAT3110
Cadmio	mg/L	≤0,02	APAT3120
Cromo Totale	mg/L	≤2	APAT3150
Cromo VI	mg/L	≤0,2	APAT3150
Ferro	mg/L	≤2	APAT3160
Manganese	mg/L	≤2	APAT3190
Mercurio	mg/L	≤0,005	APAT3200
Nichel	mg/L	≤2	APAT3220
Piombo	mg/L	≤0,2	APAT3230
Rame	mg/L	≤0,1	APAT3250
Selenio	mg/L	≤0,03	APAT3260
Stagno	mg/L	≤10	APAT3280
Zinco	mg/L	≤0,5	APAT3320
Cianuri totali	mg/L	≤0,5	APAT4070
Solfuri	mg/L	≤1	APAT4160
Solfiti	mg/L	≤1	APAT4150
Solfati	mg/L	≤1000	APAT4140
Cloruri	mg/L	≤1200	APAT4090
Fluoruri	mg/L	≤6	APAT4100
Fosforo Totale	mg/L	≤10	APAT4110
Azoto nitrico	mg/L	≤20	APAT4040
Azoto nitroso	mg/L	≤0,6	APAT4050
Azoto ammoniacale	mg/L	≤15	APAT4030
Idrocarburi totali	mg/L	≤5	EPA 3535 1996+EPA8015D 2003
Tensioattivi totali	mg/L	≤2	APAT5170 – APAT5180
Escherichia coli	UFC/100 mL	<5000	APAT7030

PROGETTO DEFINITIVO PER LA REALIZZAZIONE DELL'IMPIANTO FOTOVOLTAICO DENOMINATO "NETTUNO" DA REALIZZARSI SU AREE DEMANIALI MILITARI IN LOCALITÀ "ESCHIETO" NEL TERRITORIO COMUNALE DI NETTUNO (RM) PER UNA POTENZA COMPLESSIVA DI 40,322MWP, NONCHÉ DELLE OPERE CONNESSE E INFRASTRUTTURE INDISPENSABILI ALLA COSTRUZIONE E ALL'ESERCIZIO DELL'IMPIANTO

PIANO DI MONITORAGGIO AMBIENTALE

Relazione Generale



Indice STAR-IMCi

Il controllo biologico di qualità degli ambienti di acque correnti, basato sull'analisi delle comunità di macroinvertebrati (l'insieme di popolamenti di invertebrati visibili ad occhio nudo che vivono per almeno una parte della loro vita su substrati sommersi), rappresenta un approccio complementare al controllo fisico-chimico ed è in grado di fornire un giudizio sintetico sulla qualità complessiva dell'ambiente e di stimare l'impatto che le differenti cause di alterazione determinano sulle comunità che colonizzano i corsi d'acqua. A questo scopo è utilizzato l'indice STAR_ICMi, introdotto dal D.Lgs. 152/06 e successivamente modificato dal DM 260/2010.

Il DM 260/2010 sostituisce integralmente l'allegato I alla parte III del D.Lgs. 152/06, modificando in particolare il punto "Classificazione e presentazione dello stato ecologico", per renderlo conforme agli obblighi comunitari, attraverso l'inserimento di criteri tecnici per la classificazione dello stato dei corpi idrici.


Con riferimento alle indicazioni fornite dal suddetto decreto, vengono elaborati gli elenchi faunistici e le relative abbondanze.

Il sistema di classificazione per i macroinvertebrati, denominato MacrOper, è basato sul calcolo dell'indice denominato Indice multimetrico STAR di Intercalibrazione (STAR_ICMi), che consente di derivare una classe di qualità per gli organismi macrobentonici per la definizione dello Stato Ecologico. Si tratta di un indice multimetrico composto da 6 metriche (Figura 3.4) che descrivono i principali aspetti su cui la 2000/60/CE pone l'attenzione (abbondanza, tolleranza/sensibilità, ricchezza/diversità).

Lo STAR_ICMi è applicabile anche ai corsi d'acqua artificiali e fortemente modificati.

Ai fini della determinazione dell'indice STAR-ICMi si dovrà fare riferimento, oltre che alle disposizioni del DM 260/2010, agli indirizzi dettati dalle "Linee guida per la valutazione della componente macrobentonica fluviale ai sensi del DM 260/2010", edita dall'ISPRA sulla base dei contributi predisposti dall'IRSA.

PROGETTO DEFINITIVO PER LA REALIZZAZIONE DELL'IMPIANTO FOTOVOLTAICO DENOMINATO "NETTUNO" DA REALIZZARSI SU AREE DEMANIALI MILITARI IN LOCALITÀ "ESCHIETO" NEL TERRITORIO COMUNALE DI NETTUNO (RM) PER UNA POTENZA COMPLESSIVA DI 40,322MWP, NONCHÉ DELLE OPERE CONNESSE E INFRASTRUTTURE INDISPENSABILI ALLA COSTRUZIONE E ALL'ESERCIZIO DELL'IMPIANTO



PIANO DI MONITORAGGIO AMBIENTALE

Relazione Generale


Nome della Metrica	Taxa considerati nella metrica	Peso
ASPT	Average Score Per Taxon: intera comunità (livello di famiglia)	0.334
Log ₁₀ (Sel_EPTD +1)	Log ₁₀ (somma abbondanze di Heptageniidae, Ephemeridae, Leptophlebiidae, Brachycentridae, Goeridae, Polycentropodidae, Limnephilidae, Odontoceridae, Dolichopodidae, Stratyomidae, Dixidae, Empididae, Athericidae e Nemouridae +1)	0.266
1-GOLD	1 - (Abbondanza relativa di Gastropoda, Oligochaeta e Diptera)	0.067
Numero totale di Famiglie	Somma di tutte le famiglie presenti nel sito	0.167
Numero di Famiglie di EPT	Somma delle famiglie di Ephemeroptera, Plecoptera e Trichoptera	0.083
Indice di diversità di Shannon-Wiener	$D_{S-W} = -\sum_{i=1}^s \left(\frac{n_i}{A} \right) \cdot \ln \left(\frac{n_i}{A} \right)$	0.083

Figura 3.4 - Metriche che compongono lo STAR_ICMi e peso loro attribuito nel calcolo (da CNR-IRSA, 2007; 2008).

Indice LIMeco

L'indice LIMeco, introdotto dal D.M. 260/2010 (che modifica le norme tecniche del D.Lgs. 152/2006), è un descrittore dello stato trofico del fiume, che considera quattro parametri: tre nutrienti (azoto ammoniacale, azoto nitrico, fosforo totale) e il livello di ossigeno disciolto espresso come percentuale di saturazione. La procedura di calcolo prevede l'attribuzione di un punteggio alla concentrazione di ogni parametro sulla base della tabella 4.1.2/a del D.M. 260/2010 e il calcolo del LIMeco di ciascun campionamento come media dei punteggi attribuiti ai singoli parametri, quindi il calcolo del LIMeco del sito nell'anno in esame come media ponderata dei singoli LIMeco di ciascun campionamento. Il calcolo del LIMeco da attribuire al corpo idrico è dato dalla media dei valori ottenuti per il triennio 2010-2012. Qualora nel medesimo corpo idrico si monitorino, più siti il valore del LIMeco è calcolato come media ponderata (in base alla percentuale di corpo idrico rappresentata da ciascun sito) tra i valori di LIMeco ottenuti nei diversi siti; infine, l'attribuzione della classe di qualità al corpo idrico avviene secondo i limiti previsti dalla tabella 4.1.2/b del D.M. 260/2010. La qualità, espressa in cinque classi, può variare da Elevato a Cattivo (**Errore. L'origine riferimento non è stata trovata.**). Per la determinazione dello Stato Ecologico l'indice LIMeco non scende sotto il livello Sufficiente.

PROGETTO DEFINITIVO PER LA REALIZZAZIONE DELL'IMPIANTO FOTOVOLTAICO DENOMINATO "NETTUNO" DA REALIZZARSI SU AREE DEMANIALI MILITARI IN LOCALITÀ "ESCHIETO" NEL TERRITORIO COMUNALE DI NETTUNO (RM) PER UNA POTENZA COMPLESSIVA DI 40,322MWP, NONCHÉ DELLE OPERE CONNESSE E INFRASTRUTTURE INDISPENSABILI ALLA COSTRUZIONE E ALL'ESERCIZIO DELL'IMPIANTO



PIANO DI MONITORAGGIO AMBIENTALE

Relazione Generale

Stato	LIMeco
Elevato*	$\geq 0,66$
Buono	$\geq 0,50$
Sufficiente	$\geq 0,33$
Scarso	$\geq 0,17$
Cattivo	$< 0,17$

Tab. 4.1.2/b: classificazione di qualità secondo i valori di LIMeco (D.M. 260/2010)

Ai fini della determinazione dell'indice LIMeco si farà riferimento a quanto disposto dal DM 260/2010.

3.4.5 Criteri di identificazione dei punti di monitoraggio


La scelta dei punti da monitorare è stata realizzata valutando l'interferenza tra il tracciato ed il reticolo idrografico. Sono stati considerati punti maggiormente esposti a potenziali modifiche quelli in corrispondenza degli attraversamenti dei principali corsi d'acqua e quelli in corrispondenza delle aree di cantiere situate in prossimità dei corsi d'acqua, che potrebbero essere quindi interessati da fenomeni di inquinamento derivante da stoccaggio di materiali, lavorazioni pericolose, etc.

La definizione dei punti di monitoraggio tra i corsi d'acqua interferenti con il tracciato ha considerato, inoltre, l'importanza del corpo idrico, la quale si può tradurre in un rilevante livello di fruizione antropica oppure in interesse naturalistico.

Di seguito si riporta l'elenco completo dei punti di monitoraggio delle acque superficiali.

Codice punti di monitoraggio	Corso d'acqua
ASup-01 e ASup-02	Fosso Pantano Granieri
ASup-03 e ASup-04	Fosso Pantano Potassa
ASup-05 e ASup-06	Fiume Astura
ASup-07 e ASup-08	Canale idrovoro Valmontorio

PROGETTO DEFINITIVO PER LA REALIZZAZIONE DELL'IMPIANTO FOTOVOLTAICO DENOMINATO "NETTUNO" DA REALIZZARSI SU AREE DEMANIALI MILITARI IN LOCALITÀ "ESCHIETO" NEL TERRITORIO COMUNALE DI NETTUNO (RM) PER UNA POTENZA COMPLESSIVA DI 40,322MWP, NONCHÉ DELLE OPERE CONNESSE E INFRASTRUTTURE INDISPENSABILI ALLA COSTRUZIONE E ALL'ESERCIZIO DELL'IMPIANTO



PIANO DI MONITORAGGIO AMBIENTALE

Relazione Generale



Figura 3.5 - Ubicazione dei punti di indagine Acque Superficiali

3.4.6 Frequenza e durata del monitoraggio


La fase di monitoraggio ante operam è caratterizzata, per ciascun punto, da un'unica campagna di analisi chimico-batteriologiche e per la determinazione dell'indice STAR-ICMi e LIMeco, da realizzare prima dell'inizio dei lavori.

Le attività di monitoraggio in corso d'opera avranno una durata pari a quella delle attività di cantiere, ed una cadenza bimestrale per le misure fisico-chimiche e batteriologiche, e semestrale per la determinazione dell'indice STAR-ICMi e LIMeco .

Per le attività di monitoraggio post operam sono previste campagne semestrali di monitoraggio per le misure chimico-fisiche in situ, per le analisi chimiche e batteriologiche di laboratorio e per la determinazione dell'indice STAR-ICMi e LIMeco, da realizzare per un anno dalla fine dei lavori a valle e a monte rispetto al tracciato.

- Misure in situ
Misure chimico-fisiche in situ con sonda multiparametrica, in riferimento al paragrafo 3.4.4.
- Analisi di laboratorio

PROGETTO DEFINITIVO PER LA REALIZZAZIONE DELL'IMPIANTO FOTOVOLTAICO DENOMINATO "NETTUNO" DA REALIZZARSI SU AREE DEMANIALI MILITARI IN LOCALITÀ "ESCHIETO" NEL TERRITORIO COMUNALE DI NETTUNO (RM) PER UNA POTENZA COMPLESSIVA DI 40,322MWP, NONCHÉ DELLE OPERE CONNESSE E INFRASTRUTTURE INDISPENSABILI ALLA COSTRUZIONE E ALL'ESERCIZIO DELL'IMPIANTO



PIANO DI MONITORAGGIO AMBIENTALE

Relazione Generale

Analisi chimico-fisiche e batteriologiche di laboratorio in riferimento al paragrafo 3.4.4


- STAR-ICMi e LIMeco

Determinazione dell'indice STAR-ICMi con riferimento al paragrafo 3.4.4.

Tabella 3.7 - Acque superficiali: Programmazione del monitoraggio.

POSTAZIONE	TIPOLOGIA ANALISI	FREQUENZA			TOTALE ANALISI (CO 6 mesi)		
		AO	CO	PO	AO	CO	PO
ASup-01	Misure in situ	annuale	bimestrale	annuale	1	3	1
	Analisi di laboratorio	annuale	bimestrale	annuale	1	3	1
	STAR-ICMi e LIMeco	annuale	bimestrale	annuale	1	3	1
ASup-02	Misure in situ	annuale	bimestrale	annuale	1	3	1
	Analisi di laboratorio	annuale	bimestrale	annuale	1	3	1
	STAR-ICMi e LIMeco	annuale	bimestrale	annuale	1	3	1
ASup-03	Misure in situ	annuale	bimestrale	annuale	1	3	1
	Analisi di laboratorio	annuale	bimestrale	annuale	1	3	1
	STAR-ICMi e LIMeco	annuale	bimestrale	annuale	1	3	1
ASup-04	Misure in situ	annuale	bimestrale	annuale	1	3	1
	Analisi di laboratorio	annuale	bimestrale	annuale	1	3	1
	STAR-ICMi e LIMeco	annuale	bimestrale	annuale	1	3	1
ASup-05	Misure in situ	annuale	bimestrale	annuale	1	3	1
	Analisi di laboratorio	annuale	bimestrale	annuale	1	3	1
	STAR-ICMi e LIMeco	annuale	bimestrale	annuale	1	3	1
ASup-06	Misure in situ	annuale	bimestrale	annuale	1	3	1
	Analisi di laboratorio	annuale	bimestrale	annuale	1	3	1
	STAR-ICMi e LIMeco	annuale	bimestrale	annuale	1	3	1
ASup-07	Misure in situ	annuale	bimestrale	annuale	1	3	1
	Analisi di laboratorio	annuale	bimestrale	annuale	1	3	1
	STAR-ICMi e LIMeco	annuale	bimestrale	annuale	1	3	1
ASup-08	Misure in situ	annuale	bimestrale	annuale	1	3	1
	Analisi di laboratorio	annuale	bimestrale	annuale	1	3	1
	STAR-ICMi e LIMeco	annuale	bimestrale	annuale	1	3	1


Le misure rilevate verranno elaborate mediante reportistica, redatta al termine di ciascuna campagna di rilevamento, durante il corso dell'anno e da relazioni di sintesi finale a cadenza annuale.

<p>PROGETTO DEFINITIVO PER LA REALIZZAZIONE DELL'IMPIANTO FOTOVOLTAICO DENOMINATO "NETTUNO" DA REALIZZARSI SU AREE DEMANIALI MILITARI IN LOCALITÀ "ESCHIETO" NEL TERRITORIO COMUNALE DI NETTUNO (RM) PER UNA POTENZA COMPLESSIVA DI 40,322MWP, NONCHÉ DELLE OPERE CONNESSE E INFRASTRUTTURE INDISPENSABILI ALLA COSTRUZIONE E ALL'ESERCIZIO DELL'IMPIANTO</p>	
<p style="text-align: center;">PIANO DI MONITORAGGIO AMBIENTALE <i>Relazione Generale</i></p>	

Valutazione di soglie di attenzione e di intervento

I livelli di criticità da considerare per gli aspetti qualitativi e quantitativi delle acque superficiali deriveranno dai parametri chimici e fisici misurati per i corpi idrici durante la fase ante opera; in corso d'opera un primo confronto, per escludere l'ipotesi di interferenza da monte, verrà realizzato dal confronto dei parametri misurati in un due punti rispettivamente a valle e a monte rispetto al tracciato dell'elettrodotto.

Qualora, nell'ambito del monitoraggio ambientale, si riscontrassero dei valori dei parametri monitorati al di sopra delle soglie di norma, l'operatore interessato dovrà mettere in atto, tempestivamente, le procedure riportate al Titolo II – Parte VI del D.Lgs. 152/2006 e s.m.i.

<p>PROGETTO DEFINITIVO PER LA REALIZZAZIONE DELL'IMPIANTO FOTOVOLTAICO DENOMINATO "NETTUNO" DA REALIZZARSI SU AREE DEMANIALI MILITARI IN LOCALITÀ "ESCHIETO" NEL TERRITORIO COMUNALE DI NETTUNO (RM) PER UNA POTENZA COMPLESSIVA DI 40,322MWP, NONCHÉ DELLE OPERE CONNESSE E INFRASTRUTTURE INDISPENSABILI ALLA COSTRUZIONE E ALL'ESERCIZIO DELL'IMPIANTO</p>	
<p style="text-align: center;">PIANO DI MONITORAGGIO AMBIENTALE <i>Relazione Generale</i></p>	

3.5 ACQUE SOTTERRANEE

3.5.1 *Obiettivi del monitoraggio*

Il monitoraggio dell'ambiente idrico sotterraneo consiste nella caratterizzazione della qualità degli acquiferi in relazione alle possibili interferenze dovute alle attività di costruzione.

Il monitoraggio ante opera avrà lo scopo di ricostruire lo stato di fatto della componente attraverso la predisposizione di specifiche campagne di misura e la ricostruzione aggiornata del quadro idrogeologico, desunto dai rilevamenti di dettaglio e dalle indagini di caratterizzazione svolte ai fini della progettazione.


Il monitoraggio in corso d'opera avrà lo scopo di controllare che l'esecuzione dei lavori per la realizzazione degli interventi in progetto non induca alterazioni dei caratteri qualitativi del sistema delle acque sotterranee e di fornire le informazioni utili per attivare tempestivamente le eventuali azioni correttive in caso di interferenza con la componente.

Infine, il monitoraggio post opera avrà lo scopo di accertare eventuali modificazioni indotte dalla costruzione dell'opera tramite il confronto con le caratteristiche ambientali rilevate durante la fase ante opera.

3.5.2 *Criteri metodologici*

Nella redazione del Piano di Monitoraggio Ambientale per la componente specifica sono state seguite le seguenti fasi progettuali:

- Analisi dei documenti di riferimento e di progetto;
- Definizione del quadro informativo esistente;
- Identificazione dei riferimenti normativi e bibliografici sia per le metodiche di monitoraggio che per la determinazione dei valori di riferimento rispetto ai quali effettuare le valutazioni ambientali;
- Scelta dei parametri da monitorare: livello statico dell'acquifero superficiale, caratteristiche chimico-fisiche delle acque sotterranee;
- Scelta dei punti/aree da monitorare per la tutela della salute della popolazione e dell'ambiente;
- Strutturazione delle informazioni per la caratterizzazione e valutazione dello stato ambientale ante operam, in corso d'opera e post operam;

<p>PROGETTO DEFINITIVO PER LA REALIZZAZIONE DELL'IMPIANTO FOTOVOLTAICO DENOMINATO "NETTUNO" DA REALIZZARSI SU AREE DEMANIALI MILITARI IN LOCALITÀ "ESCHIETO" NEL TERRITORIO COMUNALE DI NETTUNO (RM) PER UNA POTENZA COMPLESSIVA DI 40,322MWP, NONCHÉ DELLE OPERE CONNESSE E INFRASTRUTTURE INDISPENSABILI ALLA COSTRUZIONE E ALL'ESERCIZIO DELL'IMPIANTO</p>	
<p style="text-align: center;">PIANO DI MONITORAGGIO AMBIENTALE <i>Relazione Generale</i></p>	

3.5.3 *Identificazione degli impatti da monitorare*

Tenendo conto dei caratteri di reversibilità/temporaneità e/o di irreversibilità/permanenza degli effetti, sono state prese in esame le seguenti possibilità di interferenza per la componente idrogeologica:

- sversamento accidentale di fluidi inquinanti sul suolo che possono percolare negli acquiferi;
- Perforazioni con tecnologia microtunnelling in terreni sede di acquiferi;

Verranno dunque considerate variazioni di carattere quantitativo e qualitativo.

Per variazioni quantitative si intendono considerate le variazioni, positive o negative, dei parametri idraulici indotte negli acquiferi, le quali possono verificarsi, per esempio, in seguito ad una minore infiltrazione delle acque meteoriche nel terreno a causa dell'impermeabilizzazione delle aree oggetto di cantierizzazione. In riferimento all'opera di progetto e all'area di intervento, questa tipologia di interferenza potenziale può ritenersi nulla o comunque trascurabile.

Per variazioni qualitative si intendono invece le variazioni delle caratteristiche chimiche delle acque, che possono verificarsi in seguito a sversamento accidentale di sostanze nocive, ad azioni di inquinamento diffuso ricollegabili alle attività di cantiere o all'apporto nel terreno di sostanze necessarie al miglioramento delle caratteristiche geotecniche dello stesso.

3.5.4 *Definizione degli indicatori e dei parametri di monitoraggio*


Il monitoraggio dell'ambiente idrico sotterraneo si baserà, in accordo con la normativa vigente:

- sull'analisi di parametri chimico-fisici in situ, rilevati direttamente mediante l'utilizzo di un freatimetro e di sonde multiparametriche nei piezometri;
- sul prelievo di campioni per le analisi di laboratorio di parametri chimici;

È previsto quindi l'utilizzo dei seguenti parametri di monitoraggio, che potranno dare indicazioni tempestive in caso di alterazioni o criticità direttamente connesse alle attività di cantiere:

- Parametri idrogeologici (Livello statico): sono necessari per desumere informazioni riguardo eventuali modificazioni del regime idraulico o variazioni dello stato quantitativo della risorsa;
- Parametri chimico-fisici in situ: sono i principali parametri, misurabili istantaneamente mediante l'utilizzo di una sonda multiparametrica (o di singoli strumenti dotati degli appositi sensori);
- Parametri chimico-fisici di laboratorio: sono stati scelti parametri significativi in relazione alla tipologia della cantierizzazione;

PROGETTO DEFINITIVO PER LA REALIZZAZIONE DELL'IMPIANTO FOTOVOLTAICO DENOMINATO "NETTUNO" DA REALIZZARSI SU AREE DEMANIALI MILITARI IN LOCALITÀ "ESCHIETO" NEL TERRITORIO COMUNALE DI NETTUNO (RM) PER UNA POTENZA COMPLESSIVA DI 40,322MWP, NONCHÉ DELLE OPERE CONNESSE E INFRASTRUTTURE INDISPENSABILI ALLA COSTRUZIONE E ALL'ESERCIZIO DELL'IMPIANTO



PIANO DI MONITORAGGIO AMBIENTALE

Relazione Generale

Per l'identificazione dei parametri sopracitati verranno applicate le metodologie disposte dalle "Linee guida SNPA 13/2018 – Il campionamento delle acque interne finalizzato alla determinazione dei parametri chimici e misure in campo dei parametri chimico fisici di base per la direttiva quadro sulle acque" e di seguito sintetizzate.

Misure piezometriche

Il livello della falda sarà rilevato utilizzando un sondino piezometrico (di opportuna lunghezza rispetto al livello statico da misurare) a punta elettrica, munita di avvisatore acustico e/o ottico.

Sarà cura dell'operatore eseguire:

- la corretta identificazione della stazione di misura (pozzo, piezometro);
- la verifica dell'integrità della chiusura del pozzetto di protezione di bocca foro (per i piezometri);
- l'immediata annotazione su apposita modulistica delle misure rilevate.

La scheda di campo dovrà contenere:

- la codifica del presidio monitorato;
- la misura rilevata in quota relativa e assoluta (in metri, con almeno due cifre decimali);
- la data della misura.

Prelievo di campioni per misure in situ e analisi di laboratorio

Al fine di prelevare campioni d'acqua il più possibile rappresentativi della situazione idrochimica sotterranea, si procederà ad operazioni di spurgo del piezometro; un'accurata procedura di spurgo è funzione anche delle caratteristiche idrauliche del pozzo e della produttività dell'acquifero.


Il D.Lgs. 152/2006 e s.m.i. indica di effettuare uno spurgo di un volume da 3 a 5 volte il volume di acqua contenuta nel piezometro. Indicazione del reale rinnovo dell'acqua contenuta nel piezometro e del fatto che il volume d'acqua in esso contenuto sia rappresentativo delle reali condizioni chimico-fisiche dell'acquifero è la stabilizzazione di parametri quali la temperatura, il pH, la conducibilità elettrica e il potenziale di ossido-riduzione misurati prima dell'inizio e durante le operazioni di spurgo. È possibile effettuare il prelievo di acqua solo quando questi parametri sono stabilizzati su valori pressoché costanti.

È buona norma, inoltre, ad integrazione dai criteri sopra citati, prostrarre lo spurgo fino alla chiarificazione, ovvero fintanto che l'acqua non si presenta priva di particelle in sospensione.

PROGETTO DEFINITIVO PER LA REALIZZAZIONE DELL'IMPIANTO FOTOVOLTAICO DENOMINATO "NETTUNO" DA REALIZZARSI SU AREE DEMANIALI MILITARI IN LOCALITÀ "ESCHIETO" NEL TERRITORIO COMUNALE DI NETTUNO (RM) PER UNA POTENZA COMPLESSIVA DI 40,322MWP, NONCHÉ DELLE OPERE CONNESSE E INFRASTRUTTURE INDISPENSABILI ALLA COSTRUZIONE E ALL'ESERCIZIO DELL'IMPIANTO

PIANO DI MONITORAGGIO AMBIENTALE

Relazione Generale



Campionamento

Le attrezzature per il campionamento devono essere di materiale inerte (acciaio inossidabile, vetro e resine fluorocarboniche inerti) tali da non adsorbire inquinanti, non desorbire i suoi componenti e non alterare la conducibilità elettrica e il pH. I campionatori suggeriti sono di tipo statico.

Dovrà essere posta attenzione nel preservare da qualsiasi tipo di contaminazione le attrezzature destinate al prelievo, sia nelle fasi di trasporto che in quelle che precedono il prelievo stesso.

Nel caso di campionamenti consecutivi da piezometri diversi dovranno essere impiegati campionatori singoli per ogni pozzo oppure le attrezzature dovranno essere pulite ogni qualvolta verranno riutilizzate.

Il campionatore dovrà essere calato lentamente nel foro avendo cura di non causare spruzzi al suo interno. Durante le operazioni di campionamento non dovrà essere provocata l'agitazione del campione e la sua esposizione all'aria dovrà essere ridotta al minimo.

La quantità di campione prelevato dovrà essere sufficiente alla realizzazione delle analisi complete di laboratorio. Il passaggio dal campionatore al contenitore sarà fatto immediatamente dopo il recupero e con molta precauzione, fuori dell'azione diretta dei raggi solari o di altri agenti di disturbo, riducendo all'indispensabile il contatto con l'aria e versando l'acqua con molta dolcezza, senza spruzzi; nel contenitore una volta chiuso non deve rimanere aria. In generale il campione di acqua prelevato sarà inserito in contenitori preferibilmente in polietilene e vetro sterili, chiusi da tappi ermetici in materiale inerte e esternamente ricoperti dai raggi solari.

Etichettatura dei contenitori


I contenitori utilizzati dovranno essere contrassegnati da apposite etichette di tipo autoadesivo con sopra riportate le seguenti informazioni:

- sigla identificativa del pozzo o del piezometro;
- profondità di prelievo;
- data e ora del campionamento.

Conservazione e spedizione

I contenitori saranno tenuti in ombra e protetti da ogni possibile contaminazione, preferibilmente in frigorifero alla temperatura di 4°C, fino alla consegna presso il laboratorio di analisi (entro 12 ore dal prelievo). Qualora la consegna avvenga a maggior distanza di tempo dal prelievo (comunque entro le 24 ore) i contenitori saranno tassativamente conservati in frigorifero.

PROGETTO DEFINITIVO PER LA REALIZZAZIONE DELL'IMPIANTO FOTOVOLTAICO DENOMINATO "NETTUNO" DA REALIZZARSI SU AREE DEMANIALI MILITARI IN LOCALITÀ "ESCHIETO" NEL TERRITORIO COMUNALE DI NETTUNO (RM) PER UNA POTENZA COMPLESSIVA DI 40,322MWP, NONCHÉ DELLE OPERE CONNESSE E INFRASTRUTTURE INDISPENSABILI ALLA COSTRUZIONE E ALL'ESERCIZIO DELL'IMPIANTO



PIANO DI MONITORAGGIO AMBIENTALE

Relazione Generale

Misure con sonda multiparametrica

Utilizzando i metodi di campionamento descritti in precedenza, saranno misurati i parametri chimico-fisici delle acque in situ mediante l'utilizzo di una sonda multiparametrica immersa direttamente nel contenitore, al fine di disturbare il meno possibile il campione (soprattutto per la misurazione dell'ossigeno disciolto). L'operatore avrà cura di annotare immediatamente sulla scheda di campo:


- i parametri chimico-fisici misurati (temperatura aria, temperatura acqua, pH, potenziale redox, conducibilità elettrica, ossigeno disciolto, nitrati, ione ammonio);
- il tipo di strumento utilizzato;
- l'unità di misura utilizzata;
- la grandezza misurata;
- la data della misura.

Analisi chimiche di laboratorio

Ai fini del monitoraggio dei corpi idrici sotterranei, nella presente sede si farà riferimento all'Allegato 5 Titolo V alla Parte IV del D.Lgs. 152/2006 e alle indicazioni riportate sull'istruttoria, prendendo in considerazione i seguenti parametri:

SOSTANZE	Valore limite (μ /l)	Metodo
METALLI		
Alluminio	200	APAT3050
Arsenico	10	APAT3080
Cadmio	5	APAT3120
Cromo totale	50	APAT3150
Cromo (VI)	5	APAT3150
Ferro	200	APAT3160
Mercurio	1	APAT3200
Nichel	20	APAT3220
Piombo	10	APAT3230
Rame	1000	APAT3250
Manganese	50	APAT3190
Zinco	3000	APAT3320

PROGETTO DEFINITIVO PER LA REALIZZAZIONE DELL'IMPIANTO FOTOVOLTAICO DENOMINATO "NETTUNO" DA REALIZZARSI SU AREE DEMANIALI MILITARI IN LOCALITÀ "ESCHIETO" NEL TERRITORIO COMUNALE DI NETTUNO (RM) PER UNA POTENZA COMPLESSIVA DI 40,322MWP, NONCHÉ DELLE OPERE CONNESSE E INFRASTRUTTURE INDISPENSABILI ALLA COSTRUZIONE E ALL'ESERCIZIO DELL'IMPIANTO




PIANO DI MONITORAGGIO AMBIENTALE

Relazione Generale

SOSTANZE	Valore limite (µ/l)	Metodo
INQUINANTI INORGANICI		
Boro	1000	APAT3110
Calcio		APAT3130
Magnesio		APAT3180
Sodio		APAT3270
Potassio		APAT3240
Cianuri liberi	50	APAT4070
Cloruri		APAT4020
Fluoruri	1500	APAT4020
Solfati (mg/L)	250	APAT4020
Nitrati		APAT4020
Nitriti	500	APAT4020
COMPOSTI ORGANICI AROMATICI		
Benzene	1	EPA 5030C 2003 + EPA 8260C 2006
Etilbenzene	50	EPA 5030C 2003 + EPA 8260C 2006
Stirene	25	EPA 5030C 2003 + EPA 8260C 2006
Toluene	15	EPA 5030C 2003 + EPA 8260C 2006
para-Xilene	10	EPA 5030C 2003 + EPA 8260C 2006
IDROCARBURI POLICICLICI AROMATICI (IPA)		
Benzo(a) antracene	0.1	EPA 3510C 1996 + EPA 8270D 2007
Benzo (a) pirene	0.01	EPA 3510C 1996 + EPA 8270D 2007
*Benzo (b) fluorantene	0.1	EPA 3510C 1996 + EPA 8270D 2007
*Benzo (k,) fluorantene	0.05	EPA 3510C 1996 + EPA 8270D 2007
*Benzo (g, h, i) perilene	0.01	EPA 3510C 1996 + EPA 8270D 2007
Crisene	5	EPA 3510C 1996 + EPA 8270D 2007
Dibenzo (a, h) antracene	0.01	EPA 3510C 1996 + EPA 8270D 2007
*Indeno (1,2,3 - c, d) pirene	0.1	EPA 3510C 1996 + EPA 8270D 2007
Pirene	50	EPA 3510C 1996 + EPA 8270D 2007
Sommatoria (*)	0.1	EPA 3510C 1996 + EPA 8270D 2007
SOLVENTI CLORURATI		
Triclorometano	0.15	EPA5030 8260
Cloruro di Vinile	0.5	EPA5030 8260
1,2-Dicloroetano	3	EPA5030 8260
Tricloroetilene	1.5	EPA5030 8260
Tetracloroetilene	1.1	EPA5030 8260 (PCE)

PROGETTO DEFINITIVO PER LA REALIZZAZIONE DELL'IMPIANTO FOTOVOLTAICO DENOMINATO "NETTUNO" DA REALIZZARSI SU AREE DEMANIALI MILITARI IN LOCALITÀ "ESCHIETO" NEL TERRITORIO COMUNALE DI NETTUNO (RM) PER UNA POTENZA COMPLESSIVA DI 40,322MWP, NONCHÉ DELLE OPERE CONNESSE E INFRASTRUTTURE INDISPENSABILI ALLA COSTRUZIONE E ALL'ESERCIZIO DELL'IMPIANTO



PIANO DI MONITORAGGIO AMBIENTALE

Relazione Generale

SOSTANZE	Valore limite (µ/l)	Metodo
Esaclorobutadiene	0.15	EPA5030 8260
Sommatoria organoalogenati	10	EPA5030 8260
1,2-Dicloroetilene	60	EPA5030 8260
Dibromoclorometano	0.13	EPA5030 8260
Bromodiclorometano	0.17	EPA5030 8260
ALTRI PARAMETRI		
Idrocarburi totali (espressi come n-esano)	350	EPA 3535 1996+EPA8015D 2003
MTBE	20-40	EPA5030 8260
TOC (mg/L)		

3.5.5 Criteri di identificazione dei punti di monitoraggio

I punti di monitoraggio sono stati posizionati con l'obiettivo di creare una rete di punti a cavallo del tracciato dell'opera in progetto, nelle zone in cui sono localizzati gli interventi che risultano potenzialmente impattanti per le falde acquifere. Nel presente caso questi rappresentati dagli attraversamenti in sottoterraneo con scavo mediante tecnica microtunnelling.

I punti di indagine sono posti a monte e a valle idrogeologica delle aree da monitorare, in modo tale da consentire il controllo di tutta l'area potenzialmente influenzata da flussi idrici provenienti da monte.


L'ambiente idrico sottoterraneo verrà pertanto monitorato:

- nell'intorno dei cantieri e lungo il tracciato, specificatamente nelle zone in cui è prevista la realizzazione di scavi con tecnica microtunnelling;
- nei siti in cui i lavori interessano le acque di falda.

Il monitoraggio delle acque sottoterraneo verrà effettuato tramite la realizzazione di nuovi piezometri a tubo aperto, appositamente predisposti, aventi di diametro pari a 3". Per quel che concerne la profondità di installazione dei suddetti piezometri, in relazione ai dati piezometrici, è stato valutato di installarli ad una profondità rispettivamente di 10 metri di 25 metri dal p.c., come specificato nella seguente tabella.

Di seguito si riporta l'elenco completo dei punti di monitoraggio delle acque sotterranee.

PROGETTO DEFINITIVO PER LA REALIZZAZIONE DELL'IMPIANTO FOTOVOLTAICO DENOMINATO "NETTUNO" DA REALIZZARSI SU AREE DEMANIALI MILITARI IN LOCALITÀ "ESCHIETO" NEL TERRITORIO COMUNALE DI NETTUNO (RM) PER UNA POTENZA COMPLESSIVA DI 40,322MWP, NONCHÉ DELLE OPERE CONNESSE E INFRASTRUTTURE INDISPENSABILI ALLA COSTRUZIONE E ALL'ESERCIZIO DELL'IMPIANTO




PIANO DI MONITORAGGIO AMBIENTALE

Relazione Generale

Codice punto di monitoraggio	Tipologia piezometro	Profondità piezometro da p.c.	Punto di monitoraggio
ASot-01	Piezometro T.A.	20 mt	Area cantiere
ASot-02	Piezometro T.A.	20 mt	Via Acciarella
ASot-03	Piezometro T.A.	20 mt	Via Acciarella
ASot-04	Piezometro T.A.	20 mt	Via Acciarella
ASot-05	Piezometro T.A.	20 mt	Via Acciarella
ASot-06	Piezometro T.A.	20 mt	Via Acciarella
ASot-07	Piezometro T.A.	10 mt	Area attraversamento F. Astura
ASot-08	Piezometro T.A.	10 mt	Area attraversamento F. Astura
ASot-09	Piezometro T.A.	10 mt	Area SSE
ASot-10	Piezometro T.A.	10 mt	Area SSE

PROGETTO DEFINITIVO PER LA REALIZZAZIONE DELL'IMPIANTO FOTOVOLTAICO DENOMINATO "NETTUNO" DA REALIZZARSI SU AREE DEMANIALI MILITARI IN LOCALITÀ "ESCHIETO" NEL TERRITORIO COMUNALE DI NETTUNO (RM) PER UNA POTENZA COMPLESSIVA DI 40,322MWP, NONCHÉ DELLE OPERE CONNESSE E INFRASTRUTTURE INDISPENSABILI ALLA COSTRUZIONE E ALL'ESERCIZIO DELL'IMPIANTO



PIANO DI MONITORAGGIO AMBIENTALE

Relazione Generale

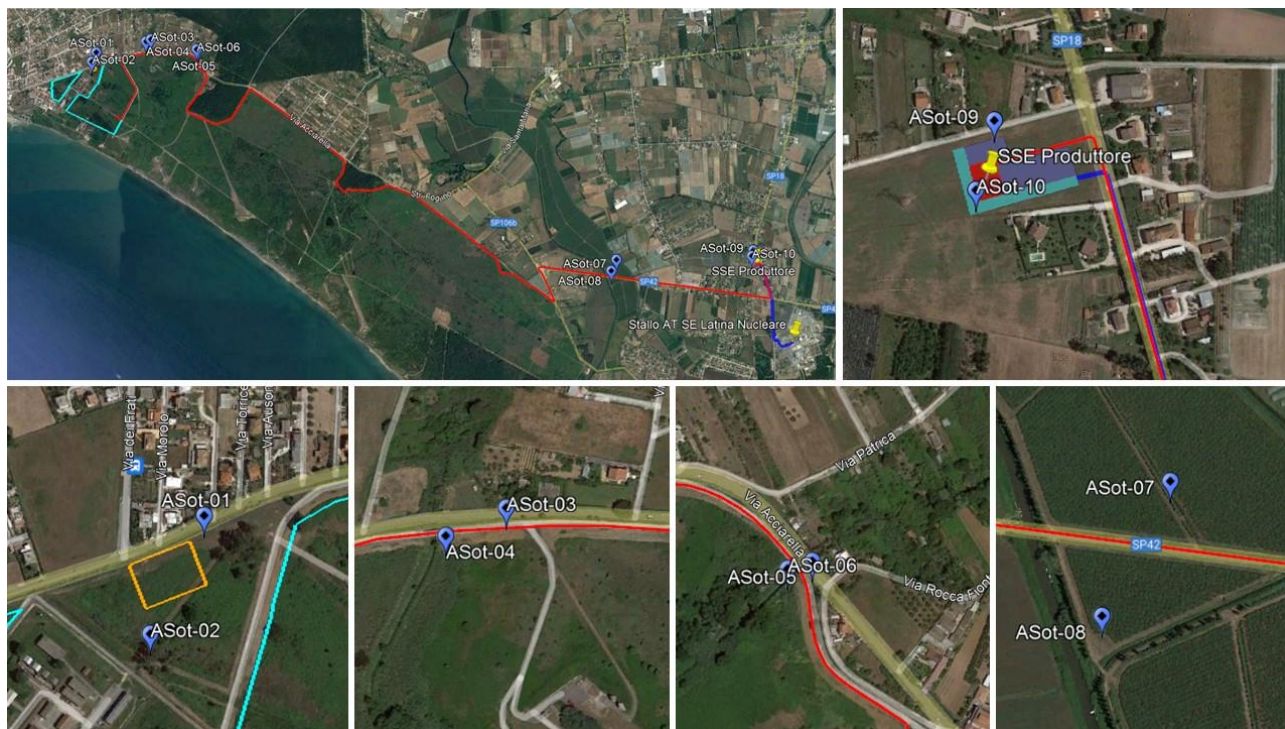


Tabella 3.8 - Ubicazione punti di indagine Acque Sotterranee

3.5.6 Frequenza e durata del monitoraggio

La fase di monitoraggio ante opera, da realizzare prima dell'inizio dei lavori, è caratterizzata da:

- una campagna di misura delle caratteristiche chimiche di laboratorio;
- una campagna di misura del livello statico e di analisi delle caratteristiche chimico-fisiche con sonda multiparametrica.


In questa fase di monitoraggio verranno, inoltre, allestiti i nuovi piezometri necessari alle misurazioni

Le attività di monitoraggio in corso d'opera avranno una durata pari a quella delle attività di cantiere e cadenza trimestrale sia per le analisi delle caratteristiche chimiche di laboratorio che per la misura del livello statico e di analisi delle caratteristiche chimico-fisiche con sonda multiparametrica.

Si ipotizzano infine, per le attività di post opera, campagne di misura con le stesse modalità realizzate nella fase ante opera.

Nella tabella seguente sono riepilogate le attività di monitoraggio da eseguire per ogni punto individuato e la loro frequenza in ante operam, corso d'opera e post operam. Le analisi riportate in tabella sono così definite:

PROGETTO DEFINITIVO PER LA REALIZZAZIONE DELL'IMPIANTO FOTOVOLTAICO DENOMINATO "NETTUNO" DA REALIZZARSI SU AREE DEMANIALI MILITARI IN LOCALITÀ "ESCHIETO" NEL TERRITORIO COMUNALE DI NETTUNO (RM) PER UNA POTENZA COMPLESSIVA DI 40,322MWP, NONCHÉ DELLE OPERE CONNESSE E INFRASTRUTTURE INDISPENSABILI ALLA COSTRUZIONE E ALL'ESERCIZIO DELL'IMPIANTO



PIANO DI MONITORAGGIO AMBIENTALE


Relazione Generale

- Misure in situ
Misure del livello piezometrico e misure chimico-fisiche in situ con sonda multiparametrica, in riferimento al paragrafo 3.5.4
- Analisi di laboratorio
Analisi chimico-fisiche e batteriologiche di laboratorio in riferimento al paragrafo 3.5.4

Tabella 3.9 – Acque sotterranee: Programmazione del monitoraggio.

POSTAZIONE	TIPOLOGIA ANALISI	FREQUENZA			TOTALE ANALISI (CO 6 mesi)		
		AO	CO	PO	AO	CO	PO
ASot-01	Analisi di laboratorio	annuale	trimestrale	annuale	1	2	1
	Misure in situ	annuale	trimestrale	annuale	1	2	1
ASot-02	Analisi di laboratorio	annuale	trimestrale	annuale	1	2	1
	Misure in situ	annuale	trimestrale	annuale	1	2	1
ASot-03	Analisi di laboratorio	annuale	trimestrale	annuale	1	2	1
	Misure in situ	annuale	trimestrale	annuale	1	2	1
ASot-04	Analisi di laboratorio	annuale	trimestrale	annuale	1	2	1
	Misure in situ	annuale	trimestrale	annuale	1	2	1
ASot-05	Analisi di laboratorio	annuale	trimestrale	annuale	1	2	1
	Misure in situ	annuale	trimestrale	annuale	1	2	1
ASot-06	Analisi di laboratorio	annuale	trimestrale	annuale	1	2	1
	Misure in situ	annuale	trimestrale	annuale	1	2	1
ASot-07	Analisi di laboratorio	annuale	trimestrale	annuale	1	2	1
	Misure in situ	annuale	trimestrale	annuale	1	2	1
ASot-08	Analisi di laboratorio	annuale	trimestrale	annuale	1	2	1
	Misure in situ	annuale	trimestrale	annuale	1	2	1
ASot-09	Analisi di laboratorio	annuale	trimestrale	annuale	1	2	1
	Misure in situ	annuale	trimestrale	annuale	1	2	1
ASot-10	Analisi di laboratorio	annuale	trimestrale	annuale	1	2	1

PROGETTO DEFINITIVO PER LA REALIZZAZIONE DELL'IMPIANTO FOTOVOLTAICO DENOMINATO "NETTUNO" DA REALIZZARSI SU AREE DEMANIALI MILITARI IN LOCALITÀ "ESCHIETO" NEL TERRITORIO COMUNALE DI NETTUNO (RM) PER UNA POTENZA COMPLESSIVA DI 40,322MWP, NONCHÉ DELLE OPERE CONNESSE E INFRASTRUTTURE INDISPENSABILI ALLA COSTRUZIONE E ALL'ESERCIZIO DELL'IMPIANTO



PIANO DI MONITORAGGIO AMBIENTALE

Relazione Generale

POSTAZIONE	TIPOLOGIA ANALISI	FREQUENZA			TOTALE ANALISI (CO 6 mesi)		
		AO	CO	PO	AO	CO	PO
	Misure in situ	annuale	trimestrale	annuale	1	2	1

Le misure rilevate verranno elaborate mediante reportistica, elaborata al termine di ciascuna campagna di rilevamento, durante il corso dell'anno e da relazioni di sintesi finale a cadenza annuale.

Valutazione di soglie di attenzione e di intervento

I livelli di criticità da considerare per gli aspetti qualitativi delle acque sotterranee saranno quelli indicati nell' "Allegato 5 – Concentrazioni soglia di contaminazione nel suolo, nel sottosuolo e nelle acque sotterranee in relazione alla specifica destinazione di uso dei siti", del D.Lgs. 152/2006, che costituiscono i valori di concentrazione limite accettabili nelle acque sotterranee. Il superamento di uno o più di tali valori di concentrazione porterà a considerare il sito "potenzialmente inquinato", in attesa di espletare le operazioni di caratterizzazione e di analisi di rischio sanitario-ambientale, che permette di determinarne lo stato di contaminazione sulla base delle "concentrazioni soglia di rischio".


Riguardo le variazioni quantitative del livello statico della stessa nel tempo, risulta necessario il confronto con i parametri definiti nella fase ante operam, che comunque dovrà costituire un parametro di confronto aggiuntivo anche nel caso delle caratteristiche qualitative delle acque sotterranee.

Qualora, nell'ambito del monitoraggio ambientale, si riscontrassero dei valori dei parametri monitorati al di sopra delle soglie di norma, l'operatore interessato dovrà mettere in atto, tempestivamente, le procedure riportate al Titolo II – Parte VI del D.Lgs. 152/2006 e s.m.i.

PROGETTO DEFINITIVO PER LA REALIZZAZIONE DELL'IMPIANTO FOTOVOLTAICO DENOMINATO "NETTUNO" DA REALIZZARSI SU AREE DEMANIALI MILITARI IN LOCALITÀ "ESCHIETO" NEL TERRITORIO COMUNALE DI NETTUNO (RM) PER UNA POTENZA COMPLESSIVA DI 40,322MWP, NONCHÉ DELLE OPERE CONNESSE E INFRASTRUTTURE INDISPENSABILI ALLA COSTRUZIONE E ALL'ESERCIZIO DELL'IMPIANTO

PIANO DI MONITORAGGIO AMBIENTALE

Relazione Generale



3.6 FAUNA

3.6.1 *Obiettivi del monitoraggio*

In considerazione delle comunità faunistiche gravitanti nell'area e le caratteristiche del progetto, si ritiene opportuno focalizzare le attività di monitoraggio definite nel presente capitolo sull'avifauna nidificante e di passaggio che usufruisce delle risorse e degli habitat presenti nell'intorno dell'area interessata dal progetto.

Il monitoraggio viene eseguito al fine di tenere sotto controllo gli effetti dovuti alle attività di costruzione, in termini di interferenze dirette e indirette.

Gli obiettivi del monitoraggio consistono in:

- definire la comunità ornitica presente nel comprensorio interessato dal progetto;
- osservare la reale presenza di specie ornitiche con particolare riferimento a quelle di interesse comunitario;
- determinare la frequentazione delle specie in relazione del progetto, prima durante e dopo la fase di cantiere;
- mettere in atto eventuali misure di prevenzione e mitigazione per la salvaguardia dell'avifauna.

Dovrà essere verificato qualitativamente e quantitativamente lo stato degli individui, delle popolazioni e delle associazioni tra specie negli habitat e nei tempi adeguati alla fenologia e alla distribuzione delle specie.

3.6.2 *Definizione delle indagini*

In considerazione delle comunità ornitiche potenzialmente presenti nel comprensorio interessato dal progetto e circondato da diversi Siti Natura 2000 nell'area vasta, si è ritenuto opportuno indagare nell'ambito del monitoraggio i seguenti popolamenti ornitici:


- Popolamenti ornitici nidificanti;
- Popolamenti ornitici migratori.

Si riporta in seguito la metodologia delle indagini:

3.6.2.1 Popolamenti ornitici nidificanti

Le comunità di Uccelli nidificanti appaiono un valido strumento per monitorare la qualità ambientale, per mezzo della distribuzione e dell'abbondanza delle specie. La composizione faunistica rispecchia la

PROGETTO DEFINITIVO PER LA REALIZZAZIONE DELL'IMPIANTO FOTOVOLTAICO DENOMINATO "NETTUNO" DA REALIZZARSI SU AREE DEMANIALI MILITARI IN LOCALITÀ "ESCHIETO" NEL TERRITORIO COMUNALE DI NETTUNO (RM) PER UNA POTENZA COMPLESSIVA DI 40,322MWP, NONCHÉ DELLE OPERE CONNESSE E INFRASTRUTTURE INDISPENSABILI ALLA COSTRUZIONE E ALL'ESERCIZIO DELL'IMPIANTO



PIANO DI MONITORAGGIO AMBIENTALE

Relazione Generale

fisionomia del territorio, le condizioni climatiche e l'influenza antropica, così come le variazioni che intervengono in essa rispecchiano le modificazioni nella struttura del paesaggio. I recenti sviluppi dell'ecologia del paesaggio mettono in luce come le caratteristiche ecologiche di singole stazioni dipendano non tanto dalle caratteristiche ambientali presenti nella stazione, quanto dalla frequenza e dall'estensione di quelle stesse caratteristiche nel territorio circostante. Ne deriva che l'esistenza e la conservazione delle reti ecologiche dipendono anche dal mantenimento (o eventualmente dal ripristino) degli habitat circostanti e potenzialmente idonei dove, seppur non sia presente la *comunità indicatrice* nel suo insieme, vi sia comunque la presenza di alcune specie appartenenti a essa. Le comunità rappresentano quindi ottimi indicatori per quanto riguarda il monitoraggio ambientale a livello di paesaggio o ecosistema.

L'indagine relativa all'avifauna nidificante proposta nell'ambito del presente progetto si basa sulla metodica dei Transetti lineari. La metodica dovrà prevedere il conteggio delle coppie nidificanti nell'epoca in cui il maschio, o entrambi i membri della coppia, sono nella fase di massima territorialità (aprile-luglio). Durante il rilevamento, effettuato lungo un percorso prestabilito (transetto) georeferenziato tramite GPS, dovranno essere registrati tutti gli uccelli visti o sentiti annotando su un'apposita scheda la specie, il numero di individui, il tipo di attività, il substrato e la distanza dal transetto.

Il transetto lineare, di lunghezza di circa 300m, sarà percorso ogni 10 giorni, durante il periodo riproduttivo (aprile-giugno), quando il comportamento territoriale dei maschi risulta più intenso, a velocità costante e per un tempo strettamente dipendente dalla lunghezza del transetto stesso. L'osservazione dovrà concentrarsi nelle ore di maggiore attività delle specie (ore mattutine).


I dati raccolti saranno registrati opportunamente su un'apposita scheda di rilevamento, riportando il numero di individui, il tipo di attività, il substrato, la distanza dall'operatore, la data e l'ora di contatto.

I rilevatori dovranno distinguere tra gli Uccelli visti e sentiti entro un raggio di 100 m e oltre tale raggio, in modo da poter correlare con precisione i dati dei censimenti ai dati ambientali. Non bisogna effettuare punti d'ascolto con condizioni meteorologiche sfavorevoli, come vento forte o pioggia intensa.

Si riportano di seguito le informazioni che si ritiene opportuno annotare nel corso del rilievo.

Indicazioni generali	Nome e cognome del rilevatore Numero dell'unità di rilevamento Toponimo Coordinate del punto in cui si rileva Data e ora Quota Esposizione
Indicazioni faunistiche	Nome comune della specie Nome scientifico della specie

PROGETTO DEFINITIVO PER LA REALIZZAZIONE DELL'IMPIANTO FOTOVOLTAICO DENOMINATO "NETTUNO" DA REALIZZARSI SU AREE DEMANIALI MILITARI IN LOCALITÀ "ESCHIETO" NEL TERRITORIO COMUNALE DI NETTUNO (RM) PER UNA POTENZA COMPLESSIVA DI 40,322MWP, NONCHÉ DELLE OPERE CONNESSE E INFRASTRUTTURE INDISPENSABILI ALLA COSTRUZIONE E ALL'ESERCIZIO DELL'IMPIANTO



PIANO DI MONITORAGGIO AMBIENTALE

Relazione Generale

	<p>Individui osservati entro i 100 metri dal punto di rilevamento Individui osservati oltre i 100 metri dal punto di rilevamento</p> <p>Eventuali informazioni aggiuntive: C maschio in canto o mostrante qualche altra manifestazione territoriale M maschio non in canto F femmina j giovani non atti al volo o appena involati (indicare quanti) r attività riproduttiva (trasporto imbeccata, asportazione di sacche fecali, trasporto di materiale per il nido, ecc.) V soggetti in volo di trasferimento, la cui presenza non è strettamente connessa alla stazione di rilevamento 1, 2, ... n numero dei soggetti osservati non in attività, isolati (1) o in gruppo (>1)</p>
Indicazioni ambientali	<p>Aspetti da indicare nel raggio di 100m dal punto di rilevamento:</p> <ul style="list-style-type: none"> - presenza percentuale delle diverse variabili ambientali - descrizione dell'habitat in cui viene effettuato il rilievo - distribuzione degli elementi arborei o arbustivi - struttura della rete viaria - colture dominanti (nel caso di zone agricole)

Una volta acquisiti i dati relativi al popolamento dovranno essere calcolati i seguenti indici:


Tabella 3-10 Parametri relativi all'avifauna nidificante

Sigla	Tipologia indice/parametro	Descrittivo
S	Ricchezza di specie	Ricchezza di specie rappresentato dal numero di specie totali contattati nel campionamento è funzione dell'estensione campionata, del grado di maturità e della sua complessità (Margalef, 1963)
% N-Pass	% non-Passeriformi	Rapporto tra il numero dei non Passeriformi/numero di specie totali, il numero di non - Passeriformi è correlato al grado di maturità della successione ecologica (Ferry et Frochot, 1970)
% Sp-Prot	% specie di interesse comunitario	Rapporto tra il numero di specie citate nell'Allegato I della Direttiva Uccelli 79/409/CEE ed il numero di specie totali

3.6.2.2 Popolamenti ornitici migratori

Le indagini sui popolamenti ornitici migratori sono state previste in virtù della posizione centrale dell'impianto fotovoltaico rispetto ai Siti Natura 2000 e gli ambienti umidi temporanei rilevati all'interno del poligono militare.

PROGETTO DEFINITIVO PER LA REALIZZAZIONE DELL'IMPIANTO FOTOVOLTAICO DENOMINATO "NETTUNO" DA REALIZZARSI SU AREE DEMANIALI MILITARI IN LOCALITÀ "ESCHIETO" NEL TERRITORIO COMUNALE DI NETTUNO (RM) PER UNA POTENZA COMPLESSIVA DI 40,322MWP, NONCHÉ DELLE OPERE CONNESSE E INFRASTRUTTURE INDISPENSABILI ALLA COSTRUZIONE E ALL'ESERCIZIO DELL'IMPIANTO



PIANO DI MONITORAGGIO AMBIENTALE

Relazione Generale

Il censimento dei migratori dovrà essere effettuato tramite avvistamento in punti di appostamento riparati, in modo da non disturbare l'attività degli animali. Le indagini vanno effettuate per un tempo standard (minimo 2 ore), in condizioni di luce favorevole per avvistare le specie migratrici in volo, sia rapaci sia passeriformi. Il censimento sarà effettuato mediante conteggio diretto degli individui in volo o in caso di stormi consistenti, mediante una stima del numero.


Dovranno essere registrati tutti gli uccelli visti o sentiti annotando su un'apposita scheda di rilevamento, il numero di individui, il tipo di attività, il substrato, la distanza dall'operatore, la data e l'ora di contatto.

I dati raccolti per l'avifauna migratrice hanno lo scopo finale di produrre gli indicatori di diversità della fauna ornitica di seguito elencati:

Tabella 3-11 Parametri relativi all'avifauna nidificante

Sigla	Tipologia indice/parametro	Descrittivo
S	Ricchezza di specie	Ricchezza di specie rappresentato dal numero di specie totali contattati nel campionamento è funzione dell'estensione campionata, del grado di maturità e della sua complessità (Margalef, 1963)
H	Indice di diversità	Indice di diversità $H = \sum p_i \ln p_i$ (p_i = frequenza dell'i-esima specie, \ln logaritmo naturale) calcolata attraverso l'indice Shannon & Weaver (1963) restituisce la probabilità di incontrare individui diversi nel corso del campionamento
J	Indice di equiripartizione	Indice di equiripartizione di Lloyd & Gheraldi (1964) $J = H/H_{max}$ ($H_{max} = \ln$ del numero di specie) misura il grado di ripartizione delle frequenze delle diverse specie nella comunità
% N-Pass	% non-Passeriformi	Rapporto tra il numero dei non Passeriformi/numero di specie totali, il numero di non - Passeriformi è correlato al grado di maturità della successione ecologica (Ferry et Frochot, 1970)
% Sp-Prot	% specie di interesse comunitario	Rapporto tra il numero di specie citate nell'Allegato I della Direttiva Uccelli 79/409/CEE ed il numero di specie totali
D	Dominanza	Numero di specie con frequenza $\geq 0,05$ (frequenza relativa delle diverse specie espressa come n.individui di una determinata specie/ n.individui totale delle diverse specie registrate) restituisce la misura delle specie dominanti con l'aumentare del grado di complessità e di maturità dei biotopi (Turkey,

PROGETTO DEFINITIVO PER LA REALIZZAZIONE DELL'IMPIANTO FOTOVOLTAICO DENOMINATO "NETTUNO" DA REALIZZARSI SU AREE DEMANIALI MILITARI IN LOCALITÀ "ESCHIETO" NEL TERRITORIO COMUNALE DI NETTUNO (RM) PER UNA POTENZA COMPLESSIVA DI 40,322MWP, NONCHÉ DELLE OPERE CONNESSE E INFRASTRUTTURE INDISPENSABILI ALLA COSTRUZIONE E ALL'ESERCIZIO DELL'IMPIANTO



PIANO DI MONITORAGGIO AMBIENTALE

Relazione Generale

Sigla	Tipologia indice/parametro	Descrittivo
		1956; Oelke, 1980)

Le indagini saranno svolte ogni 15 giorni nei due periodi fenologici che corrispondono alla migrazione pre-riproduttiva (febbraio – aprile) e post-riproduttiva (settembre – novembre).

3.6.3 Identificazione dei punti di monitoraggio

L'individuazione delle aree e delle postazioni di misura in corrispondenza dei quali il presente piano di monitoraggio prevede l'esecuzione delle indagini relativamente alla componente ambientale "Avifauna" è stata effettuata in considerazione dei parametri di seguito indicati:

- rappresentatività del sito in relazione alle diverse specie faunistiche.
- habitat di potenziale interesse faunistico sulla base delle esigenze specifiche.

Nello specifico sono state individuate n. 3 postazioni di censimento dell'avifauna migratoria per le fasi ante, corso e post operam, in prossimità delle aree ritenute più rilevanti per l'avifauna all'interno del Poligono Militare:


- FAU.1: ambito di boscaglia;
- FAU.2: prateria in prossimità di pozza d'acqua;
- FAU.3: Ambito costiero-dunale, all'interno della ZSC IT6030048 "Litorale di Torre Astura";

Di seguito si riportano i dettagli dei transetti e delle postazioni selezionate per il monitoraggio dell'avifauna nidificante e migratrice. A seguire si illustra graficamente l'ubicazione delle postazioni.

Per l'avifauna nidificante sono riportate le coordinate orientative di inizio e fine transetto:

Punto di monitoraggio	Coordinate di riferimento transetti		Criterio di scelta della postazione
	Inizio	Fine	
FAU.01	41°27'22.21"N	12°42'13.20"E	Boscaglia
	41°27'26.47"N	12°42'24.76"E	
FAU.02	41°27'7.55"N	12°42'6.43"E	Prateria/pozza
	41°27'13.59"N	12°42'16.55"E	
FAU.03	41°27'14.31"N	12°41'7.27"E	Duna/costa
	41°27'8.53"N	12°41'17.69"E	

PROGETTO DEFINITIVO PER LA REALIZZAZIONE DELL'IMPIANTO FOTOVOLTAICO DENOMINATO "NETTUNO" DA REALIZZARSI SU AREE DEMANIALI MILITARI IN LOCALITÀ "ESCHIETO" NEL TERRITORIO COMUNALE DI NETTUNO (RM) PER UNA POTENZA COMPLESSIVA DI 40,322MWP, NONCHÉ DELLE OPERE CONNESSE E INFRASTRUTTURE INDISPENSABILI ALLA COSTRUZIONE E ALL'ESERCIZIO DELL'IMPIANTO



PIANO DI MONITORAGGIO AMBIENTALE

Relazione Generale

Le postazioni selezionate per l'avifauna migratrice sono:

Punto di monitoraggio	Coordinate postazioni		Criterio di scelta della postazione
FAU.01	41°27'23.76"N	12°42'20.41"E	Boscaglia
FAU.02	41°27'7.55"N	12°42'6.43"E	Prateria/pozza
FAU.03	41°27'11.18"N	12°41'13.41"E	Duna/costa

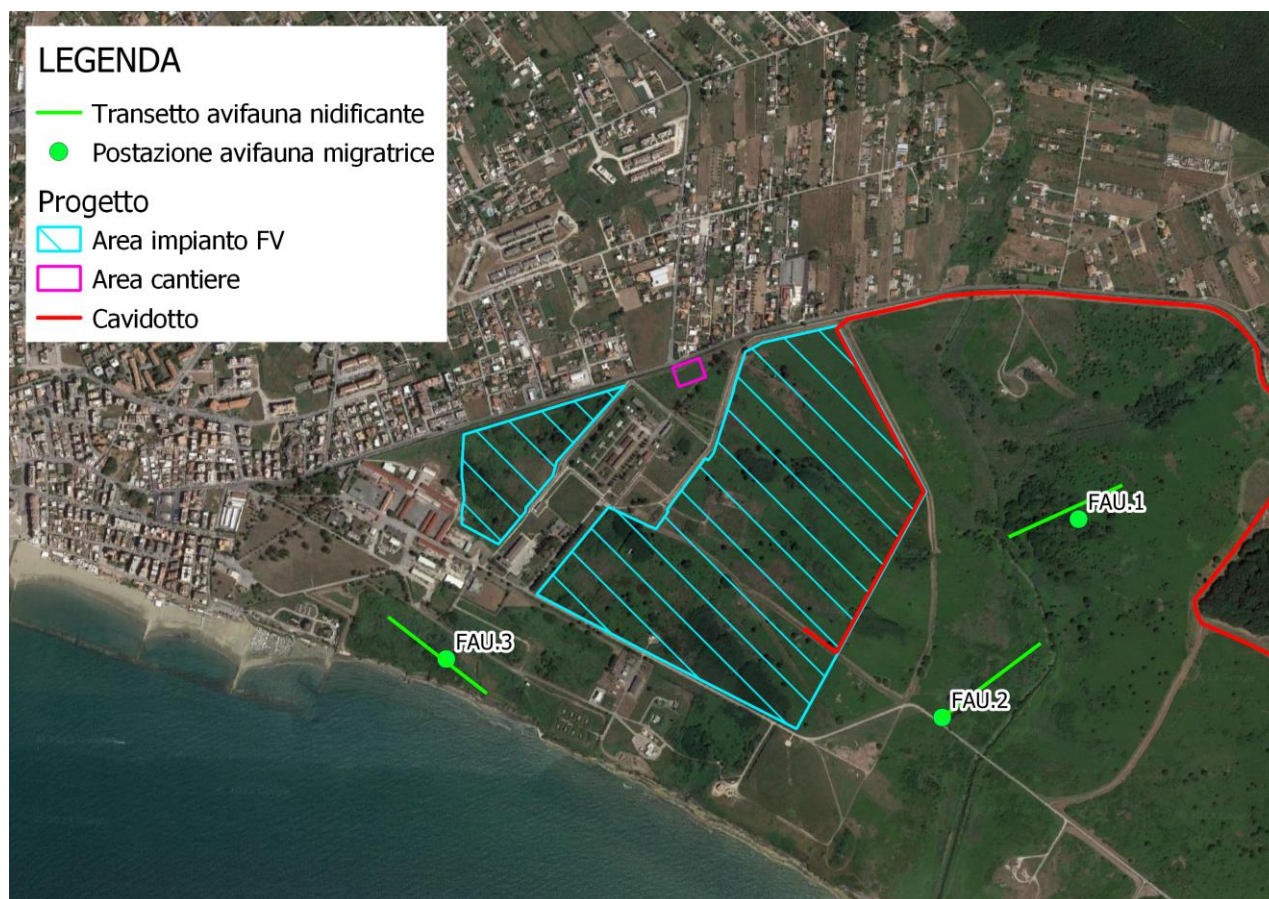



Figura 3-6 Ambiti di indagine dell'avifauna migratrice e nidificante, rispetto all'impianto fotovoltaico.

PROGETTO DEFINITIVO PER LA REALIZZAZIONE DELL'IMPIANTO FOTOVOLTAICO DENOMINATO "NETTUNO" DA REALIZZARSI SU AREE DEMANIALI MILITARI IN LOCALITÀ "ESCHIETO" NEL TERRITORIO COMUNALE DI NETTUNO (RM) PER UNA POTENZA COMPLESSIVA DI 40,322MWP, NONCHÉ DELLE OPERE CONNESSE E INFRASTRUTTURE INDISPENSABILI ALLA COSTRUZIONE E ALL'ESERCIZIO DELL'IMPIANTO



PIANO DI MONITORAGGIO AMBIENTALE

Relazione Generale

3.6.4 *Programma delle attività*

Per l'avifauna nidificante le attività di monitoraggio sono previste ogni 10 giorni (per un totale di 3 volte al mese) nella stagione primaverile- estiva (tra aprile e giugno) al fine di coprire il periodo riproduttivo della maggior parte delle specie.

Per quanto riguarda l'avifauna migratrice, le attività di monitoraggio sono previste ogni 15 giorni (per un totale di 2 volte al mese) nei due periodi fenologici che corrispondono alla migrazione pre-riproduttiva (febbraio – aprile) e post- riproduttiva (settembre – novembre).

I dati dovranno essere rilevati durante le 3 fasi con riferimento al medesimo periodo stagionale, al fine di renderli confrontabili.


La programmazione delle attività per le 3 fasi ante, corso e post operam è riportata nella successiva tabella di sintesi.

POSTAZIONE	TIPOLOGIA ANALISI	FREQUENZA		
		AO (1 anno)	CO (15 mesi)	PO (2 anni)
FAU_01 (transetto)	Censimento avifauna <u>nidificante</u>	3 volte al mese per 3 mesi/anno	3 volte al mese per 3 mesi/anno	3 volte al mese per 3 mesi/anno
FAU_02 (transetto)	Censimento avifauna <u>nidificante</u>	3 volte al mese per 3 mesi/anno	3 volte al mese per 3 mesi/anno	3 volte al mese per 3 mesi/anno
FAU_03 (transetto)	Censimento avifauna <u>nidificante</u>	3 volte al mese per 3 mesi/anno	3 volte al mese per 3 mesi/anno	3 volte al mese per 3 mesi/anno
FAU_01 (postazione)	Censimento avifauna <u>migratrice</u>	2 volte al mese per 6 mesi/anno	2 volte al mese per 6 mesi/anno	2 volte al mese per 6 mesi/anno
FAU_02 (postazione)	Censimento avifauna <u>migratrice</u>	2 volte al mese per 6 mesi/anno	2 volte al mese per 6 mesi/anno	2 volte al mese per 6 mesi/anno
FAU_03 (postazione)	Censimento avifauna <u>migratrice</u>	2 volte al mese per 6 mesi/anno	2 volte al mese per 6 mesi/anno	2 volte al mese per 6 mesi/anno

PROGETTO DEFINITIVO PER LA REALIZZAZIONE DELL'IMPIANTO FOTOVOLTAICO DENOMINATO "NETTUNO" DA REALIZZARSI SU AREE DEMANIALI MILITARI IN LOCALITÀ "ESCHIETO" NEL TERRITORIO COMUNALE DI NETTUNO (RM) PER UNA POTENZA COMPLESSIVA DI 40,322MWP, NONCHÉ DELLE OPERE CONNESSE E INFRASTRUTTURE INDISPENSABILI ALLA COSTRUZIONE E ALL'ESERCIZIO DELL'IMPIANTO

PIANO DI MONITORAGGIO AMBIENTALE

Relazione Generale



3.7 PAESAGGIO

3.7.1 *Obiettivi del monitoraggio*

Oggetto del monitoraggio è l'aspetto del paesaggio naturale e antropico presente nell'ambito del bacino visivo nel quale si realizza il progetto dell'impianto fotovoltaico.

Il paesaggio riconosciuto è l'insieme delle forme fisiche naturali ed antropiche è quello sedimentato nel tempo con le sue forme caratteristiche riconosciute dalla collettività. Il paesaggio percepito è quello legato a valori affettivi e simbolici filtrati attraverso la lente della percezione soggettiva da parte dei fruitori del paesaggio (abitanti del luogo, turisti).

Lo scopo principale del monitoraggio è eseguire:

1. Una valutazione delle modifiche della morfologia del paesaggio introdotte dal progetto
2. Una valutazione della variazione delle naturalità (modifica delle aree naturali, perdita di naturalità)
3. Una valutazione delle modifiche apportate al paesaggio insediativo (residenziale, produttivo, commerciale, di servizio turistico)
4. Una valutazione delle variazioni di eventuali beni e/o aree soggette a vincolo o tutela
5. Una valutazione delle variazioni di percezione del paesaggio da parte dei fruitori (abitanti del luogo, turisti)
6. Una valutazione della modifica di accessibilità ai luoghi di fruizione del paesaggio (punti o percorsi panoramici)


3.7.2 *Localizzazione dei punti di verifica dell'impatto paesaggistico*

Per la componente paesaggistica si prevede il monitoraggio, oltre alla fase ante operam, unicamente per la fase post operam. I punti di verifica dell'impatto paesaggistico coincidono di fatto con i Punti di Vista Sensibili del sito, punti panoramici, punti di osservazione sulla viabilità principale o sul perimetro delle aree abitate, punti di vista particolari che abbiano significato rappresentativo o comunque, in linea generale, aree da cui l'impianto è potenzialmente visibile.

PROGETTO DEFINITIVO PER LA REALIZZAZIONE DELL'IMPIANTO FOTOVOLTAICO DENOMINATO "NETTUNO" DA REALIZZARSI SU AREE DEMANIALI MILITARI IN LOCALITÀ "ESCHIETO" NEL TERRITORIO COMUNALE DI NETTUNO (RM) PER UNA POTENZA COMPLESSIVA DI 40,322MWP, NONCHÉ DELLE OPERE CONNESSE E INFRASTRUTTURE INDISPENSABILI ALLA COSTRUZIONE E ALL'ESERCIZIO DELL'IMPIANTO

PIANO DI MONITORAGGIO AMBIENTALE

Relazione Generale



3.7.3 *Metodologia di monitoraggio*

In fase ante operam, sarà raccolta documentazione fotografica dai punti da cui risulterà visibile l'impianto fotovoltaico, lungo i luoghi di fruizione statica e dinamica. In particolare, la viabilità locale da cui risulta visibile l'impianto è la via Acciarella, che costeggia il margine dell'area militare, da cui sono stati elaborati dei rendering nel corso della stesura dello studio di impatto ambientale.

In fase post operam, invece, saranno realizzate le stesse riprese fotografiche per verificare se le ipotesi progettuali fossero corrette. Saranno fatti anche controlli visivi per verificare se le previsioni fatte abbiano dato risultati soddisfacenti nella definizione delle aree da cui l'impianto è visibile e di quelle da cui l'impianto non è visibile. Il monitoraggio durante tale fase riguarderà anche la verifica della buona riuscita degli interventi di mitigazione a verde, che consistono in elementi lineari di vegetazione a funzione di schermo lungo il margine dell'impianto.

3.7.4 *Azioni di mitigazione*


Qualora dal Piano di Monitoraggio si evinca che alcune previsioni progettuali non sono state pienamente rispettate e comunque ci sono problematiche paesaggistiche non pienamente risolte si possono mettere in atto una serie di azioni:

- Integrazione dei sistemi di mitigazione,
- Studio di sistemi di mitigazione più efficienti
- Campagne di sensibilizzazione per far comprendere l'importanza di un impianto FER

3.7.5 *Tecnica di campionamento e relativa strumentazione*

Per le riprese fotografiche sarà utilizzata una fotocamera digitale con obiettivo da 35 mm, allo scopo di evitare distorsioni nella ripresa del paesaggio. L'angolo di campo coperto dalla focale 35 mm (circa 60°) di una macchina fotografica è l'immagine più vicina alla percezione generale dell'occhio umano nell'ambiente. All'interno di questo angolo, inoltre, entrambi gli occhi osservano un oggetto simultaneamente. Tale campo visivo è definito anche "campo binoculare" e all'interno di tale campo sono percepibili le profondità dei soggetti. In pratica un paesaggio ripreso con un 35 mm è analogo alla percezione ricevuta mentre si osserva attivamente il panorama, senza alcuna distorsione che invece è introdotta da altre focali come, per esempio, una 17 mm che riproduce immagini di tipo "panoramico". L'utilizzo di una focale da 35 mm ipotizza, inoltre, una direzione preferenziale dello sguardo verso un oggetto (nel nostro caso l'impianto

PROGETTO DEFINITIVO PER LA REALIZZAZIONE DELL'IMPIANTO FOTOVOLTAICO DENOMINATO "NETTUNO" DA REALIZZARSI SU AREE DEMANIALI MILITARI IN LOCALITÀ "ESCHIETO" NEL TERRITORIO COMUNALE DI NETTUNO (RM) PER UNA POTENZA COMPLESSIVA DI 40,322MWP, NONCHÉ DELLE OPERE CONNESSE E INFRASTRUTTURE INDISPENSABILI ALLA COSTRUZIONE E ALL'ESERCIZIO DELL'IMPIANTO



PIANO DI MONITORAGGIO AMBIENTALE

Relazione Generale

fotovoltaico), che assume il ruolo di attrattore che evita che possa essere confuso con il "rumore di fondo" costituito da altri elementi visivi detrattori.

3.7.6 *Tabella di sintesi del Piano di Monitoraggio della Componente Paesaggio*

In tabella si riporta, in sintesi, per ciascuno degli elementi descrittivi della Componente paesaggio, riferiti sia al Paesaggio riconosciuto, sia al Paesaggio percepito:

- L'attività di monitoraggio da svolgere ante operam e post operam
- La frequenza del monitoraggio
- Le eventuali azioni di mitigazione da svolgere

COMPONENTE PAESAGGIO		
ANTE OPERAM	Una tantum	Documentazione fotografica
POST OPERAM	Una tantum	Documentazione fotografica Verifica situazione reale e confronto con i fotoinserti prodotti in fase di redazione di SIA