

1. SISTEMA AMBIENTALE

Tutela e valorizzazione delle risorse naturalistiche, costruzione della Rete Ecologica Provinciale

RETE ECOLOGICA PROVINCIALE REP

- Componenti primarie**
- Are core** (ambiti di elevato interesse naturalistico, in genere già sottoposti a vincoli e normative specifiche, all'interno dei quali è stata essentata una alta o molto alta presenza di emergenze floristiche e faunistiche in termini di valore conservazionistico e biogeografico)
 - Are buffer** (serbatoi di biodiversità area vasta in prevalenza a contatto con aree Core caratterizzate dalla presenza di flora, fauna e vegetazione di notevole interesse biogeografico e conservazionistico. Comprendono prevalentemente vaste porzioni del sistema naturale e seminaturale)
 - Are di connessione primaria** (connessione lineare e landscape mosaic; prevalentemente vaste porzioni del sistema naturale, seminaturale/agricolo, il reticolo idrografico, le aree di rispetto dei fiumi dei laghi e della fascia costiera e i sistemi forestali)
- Componenti secondarie**
- Territorio Agricolo Tutelato (nastri verdi)** (vaste porzioni di territorio agricolo spesso contiguo sia alla matrice naturalistica che a quella insediativa)
 - Elementi di discontinuità** (ambiti poco estesi in parte interessati dal sistema agricolo ed in parte interessati dal sistema insediativo; sono essenziali per garantire la funzionalità della REP in situazioni di elevata artificializzazione) (cfr. art.45 aree agricole di discontinuità)

TERRITORIO AGRICOLO

AREE NATURALI PROTETTE, VIGENTI E PROPOSTE

- Vigenti** **Proposte**
- Are protette nazionali** (Riserve Naturali Statali e Riserve Naturali Marine ai sensi della L. 394/91 art. 8)

APN1 - Riserva Naturale Statale Litorale Romano; APN2 - Riserva Naturale Statale Tenuta Presidenziale di Castelporziano; APN3 - Riserva Naturale Marina Secche di Tor Paterno

- Are protette regionali** (Parchi, Riserve Naturali e Monumenti Naturali ai sensi della L. 394/91 art. 22, L.R. 29/97, ex L.R. 46/77)

Are Vigenti: APR1 - Riserva Naturale Parziale Monterano; APR2 - Riserva Naturale Regionale Macchiatonda; APR3 - Monumento Naturale Palude di Torre Flavia; APR4 - Monumento Naturale Caldara di Manziana; APR5 - Parco Naturale Regionale Complesso lacuale di Bracciano e Martignano; APR6 - Monumento Naturale Pantane e Lagusello; APR7 - Parco Sub-Urbano Valle dei Treja; APR8 - Riserva Naturale Nazzano Tevere Farfa; APR9 - Parco Naturale di Veio; APR10 - Parco Naturale Regionale dei Monti Lucretili; APR11 - Monumento Naturale Galleria antica; APR12 - Monumento Naturale Quarto degli Ebrei / Tenuta di Mazzalupetto; APR13 - Riserva Naturale Insugherata; APR14 - Riserva Naturale Tenuta di Acquafredda; APR15 - Parco Regionale Urbano Pineto; APR16 - Riserva Naturale Monte Mario; APR17 - Riserva Naturale Valle dell'Aniene; APR18 - Parco Regionale Urbano di Aguzzano; APR19 - Riserva Naturale della Marcigliana; APR20 - Parco Archeologico Naturale Inviolata; APR21 - Monumento Naturale Valle delle Cannucce; APR22 - Monumento Naturale Parco di Villa Clementi e Fonte S.Stefano; APR23 - Monumento Naturale La Selva; APR24 - Parco Naturale Regionale dei Monti Simbruini; APR25 - Riserva Naturale Tenuta dei Massimi; APR26 - Parco Urbano Pineta di Castel Fusano; APR27 - Riserva Naturale Decima / Malafede; APR28 - Riserva Naturale Laurentino / Acqua Acetosa; APR29 - Riserva Naturale Valle dei Casali; APR30 - Parco Regionale Appia Antica; APR31 - Parco Regionale Castelli Romani; APR32 - Riserva Naturale Regionale Tor Caldara; APR33 - Monumento Naturale Parco della Cellulosa; APR34 Monumento Naturale Lago di Giulianello.

Are Proposte: APR22 - ampliamento Monumento Naturale Villa Clementi e Fonte S. Stefano; APR30 - ampliamento Parco Regionale Appia Antica; APR31 - ampliamento Parco Regionale Castelli Romani; APR35 - Valle del Tevere; APR36 - Complesso Toffetano Cerite; APR37 - Monumento Naturale La Frasca; APR38 - Monumento Naturale Pyrgi; APR39 - Monumento naturale Montarozzo del Barco; APR40 - Monumento Naturale La Selva di Madama

- Are protette provinciali** (Riserve Naturali ai sensi della L. 29/97 art. 7 - ex L.R.L.R. 46/77)

Are Vigenti: APP1 - Riserva Naturale di Monte Soratte; APP2 - Riserva Naturale Macchia di Gattaceca e Macchia del Barco; APP3 - Riserva Naturale Nomentum; APP4 - Riserva Naturale Monte Catillo; APP5 - Riserva Naturale Villa Borghese di Nettuno.

Are Proposte: APP6 - Fiume Arlene; APP7 - Monti Prenestini; APP8 - Sughereta di Pomezia; APP9 - Lido dei Gigli; APP10 - Torre Astura e Foglino

- Siti di importanza comunitaria (SIC)** (D.P.R. 12 Marzo 2003 n. 120 e D.P.R. 8 settembre 1997 n. 357 di recepimento della Direttiva Habitat/92/43/CEE, D.G.R. 2140/98/D.M. 3 Aprile 2000)

SIC1 - Fondali tra Punta S. Agostino e Punta Mattonara; SIC2 - Fondali tra Punta del Pecoraro e Capo Linaro; SIC3 - Fondali antistanti S. Marinella; SIC4 - Secche di Macchiatonda; SIC5 - Secche di Torre Flavia; SIC6 - Secche di Tor Paterno; SIC7 - Fiume Mignone (basso corso); SIC8 - Boschi mesofili di Allumiere; SIC9 - Valle di Rio Fiume; SIC10 - Macchiatonda; SIC11 - Fiume Mignone (medio corso); SIC12 - Sughereta del Sasso; SIC13 - Monte Tosto; SIC14 - Mola di Oriolo; SIC15 - Macchia di Manziana; SIC16 - Caldara di Manziana; SIC17 - Monte Papanaro; SIC18 - Bosco di Palo Laziale; SIC19 - Faggete di Monte Raschio e Oriolo; SIC20 - Lago di Bracciano; SIC21 - Valle del Cremera / Zona del Sorbo; SIC22 - Monte Soratte; SIC23 - Riserva Naturale Tevere Farfa; SIC24 - Monte degli Elci e Monte Grottone; SIC25 - Monte Pellicchia; SIC26 - Torrente Licenza ed affluenti; SIC27 - Monte Gennaro (versante SW); SIC28 - Macchia di S. Angelo Romano; SIC29 - Travertrini Acque Albuli (Bagni di Tivoli); SIC30 - Villa Borghese e Villa Pamphili; SIC31 - Macchia Grande di Ponte Galeria; SIC32 - Macchia Grande di Focene e Macchia dello Stagnetto; SIC33 - Lago di Traiano; SIC34 - Isola Sacra; SIC35 - Castelli Porziano (querceti igrofilii); SIC36 - Sughereta di Castelli di Decima; SIC37 - Lago Albano; SIC38 - Albano (località Miralago); SIC39 - Cerquone - Doganella; SIC40 - Maschio dell'Artemisio; SIC41 - Castel Forziano (fascia costiera); SIC42 - Antica Lavinium Pratica di Mare; SIC43 - Lido dei Gigli; SIC44 - Macchia della Spadellata e Fosso S. Anastasio; SIC45 - Tor Caldara (zona solfatara e fossi); SIC46 - Bosco di Foglino; SIC47 - Litorale di Torre Astura; SIC48 - Zone umide a Ovest del Fiume Astura; SIC49 - Basso corso del Rio Fiumicino; SIC50 - Monti Ruffi (versante Sud-Ovest); SIC51 - Monte Autore e Monti Simbruini centrali; SIC52 - Monte Tarino e Tarinello (area sommitale); SIC53 - Grotta dell'Inferniglio; SIC54 - Monte Guadagnolo; SIC55 - Grotta dell'Arco / Bellegra; SIC56 - Alta valle del Fiume Aniene/SIC57 - Valle delle Cannucce; SIC58 - Alta Valle del Torrente Rio; SIC59 - Monte Semprevisa e Pian della Faggeta;

- Zone di protezione speciale (ZPS)** (Direttiva "Uccelli" 79/409/CEE - GUCE n. 103 del 25 aprile 1979, D.M. 3 Aprile 2000; D.C. n. 691-n.699 - n.700 del 26.09.2000)

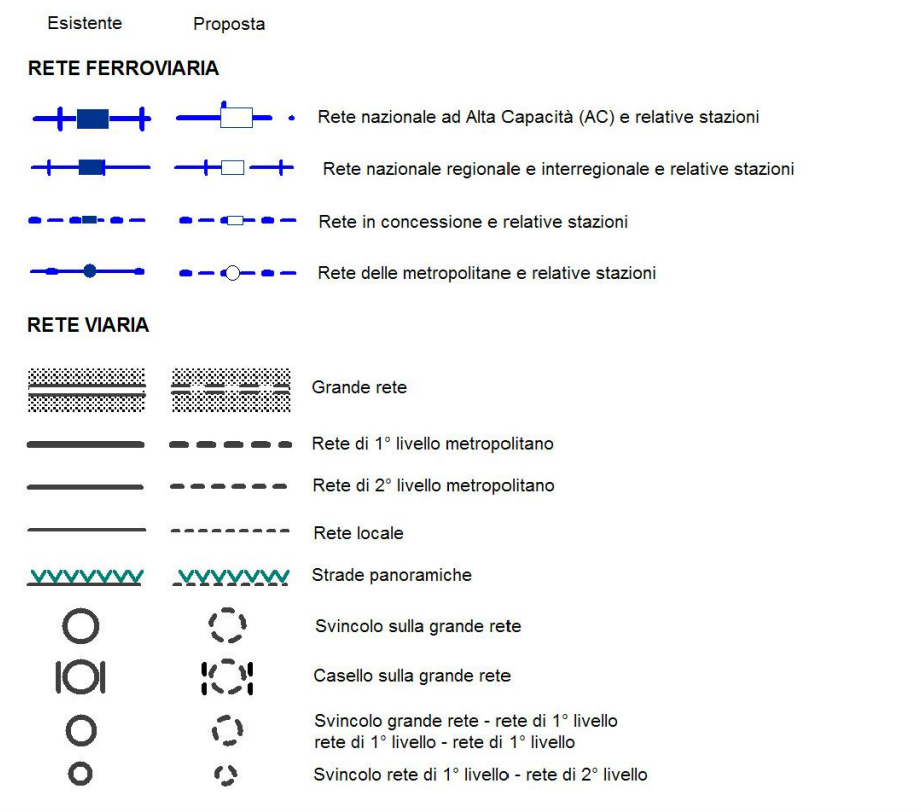
ZPS1 Comprensorio Toffetano Cerite Manziane; ZPS2 - Macchiatonda; ZPS3 - Torre Flavia; ZPS4 - Comprensorio Bracciano Martignano; ZPS5 - Tevere / Farfa; ZPS6 - Monte degli Elci e Monte Grottone; ZPS7 - Monti Lucretili; ZPS8 - Lago di Traiano; ZPS9 - Castel Porziano (Tenuta presidenziale); ZPS10 - Lago di Albano; ZPS11 - Monti Simbruini ed Ercici; ZPS12 - Monti Lepini

- STRUMENTI OPERATIVI**
- PAR** Progetto ambientale di recupero
 - PAT** Progetto ambientale tematico
 - PAI** Progetto ambientale integrato

- STRUMENTI DI PROGRAMMAZIONE**
- PA** Parchi Agricoli

2. SISTEMA DELLA MOBILITA'

Efficienza della mobilità e del trasporto pubblico specializzati in rapporto ai livelli di relazione



3. SISTEMA INSEDIATIVO MORFOLOGICO

Riordino e qualificazione delle costruzioni urbane e territoriali, favorendo la costruzione della Provincia Metropolitana policentrica

COSTRUZIONI INSEDIATIVE URBANE

- Costruzione urbana di Roma**
- Costruzioni urbane complesse / conurbazioni (città intercomunali)**
- A1. Città costiera settentrionale (Comuni di Civitavecchia, S.Marinella)
 - A2. Città del mare (Comuni di Roma - Ostia, Fiumicino)
 - A3. Città costiera meridionale (Comuni di Anzio, Nettuno)
 - A4. Città Tiburtina (Comuni di Tivoli, Guidonia Montecelio)
 - A5. Città Tuscolana (Comuni di Frascati, Grottaferrata, Marino, Rocca di Papa)
 - A6. Città Appia (Comuni di Castel Gandolfo, Albano, Ariccia, Genzano, Lanuvio)
 - A7. Città dei Laghi (Comuni di Roma - Cesano, Anguillara)

- Costruzioni urbane complesse / policentriche (città intercomunali)**
- B1. Centri tra la Via Flaminia e la Via Tiburtina (Comuni di Riano, Castellnuovo di Porto, Morlupo, Sacrofano, Rignano, S.Oreste, Fiano Romano)
 - B2. Centri lungo la Via Cassia (Comuni di Formello, Sacrofano, Campagnano)
 - B3. Centri lungo la Via Nomentana (Comuni di Monterotondo, Mentana, Fonte Nuova, Guidonia)
 - B4. Centri Prenestini (Comuni di Galliciano, Zagarolo, San Cesario, Colonna, Palestrina, Cave, Genzano)
 - B5. Centri Castellani (Comuni di Colonna, Monte Porzio Catone, Montecompatri, Rocca Priora)
 - B6. Centri Casilini (Comuni di Ardea, Valmontone, Colferro, Segni)
 - B7. Centri lungo la costa sud (Comuni di Ardea, Pomezia)

- Costruzioni urbane elementari**
- C1. Cerveteri
 - C2. Ladispoli
 - C3. Manziana - Canale Monterano
 - C4. Bracciano
 - C5. Trevignano Romano
 - C6. Velletri
 - C7. Lariano
 - C8. Subiaco

- Centri urbani isolati con impianti nucleari**
- Allumiere, Tolfa, Mazzano Romano, Civitella San Paolo, Filacciano, Nazzano, Ponzano, Torrita Tiberina, Monteflavio, Montelibretti, Montorio Romano, Moricone, Nerola, Palombara Sabina, Sant'Angelo Romano, Camerata Nuova, Riofreddo, Vallinfreda, Vivaro Romano, Agosta, Canterano, Marano Equo, Rocca Canterano, Arsoli, Cervara, Affile, Arcinazzo Romano, Jenne, Roiate, Vallepietra, Bellegra, Olevano Romano, Rocca S.Stefano, Licenza, Mandela, Percile, Rocciogiovine, Saracinesco, Vicovaro, Anticoli Corrado, Cineto Romano, Roviano, Cerreto Laziale, Ciciliano, Gerano, Sambuci, Castel Madama, Marcellina, S.Polo dei Cavalieri, Casape, Poli, S.Gregorio da Sassola, Capranica Prenestina, Pisoniano, Rocca di Cave, San Vito Romano, Carpimeto Romano, Gavignano, Gorga, Montelanciano

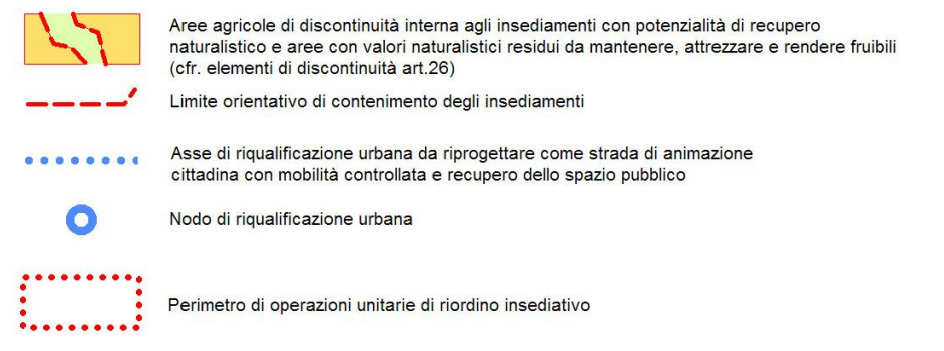
- Insedimenti nucleari accentrati**
-
- Insedimenti lineari per nuclei discontinui**
-

COSTRUZIONI INSEDIATIVE TERRITORIALI (nuovo Habitat non urbano)

-
-
-

DIRETTIVE DI DISEGNO DI STRUTTURA DELLE COSTRUZIONI INSEDIATIVE URBANE COMPLESSE ED ELEMENTARI

-
-



4. SISTEMA INSEDIATIVO FUNZIONALE

Rafforzare il funzionamento metropolitano nel territorio provinciale (efficienza e modernizzazione dei sistemi funzionali e produttivi)

SEDI DELLE FUNZIONI STRATEGICHE METROPOLITANE



a, b, c, d

PST

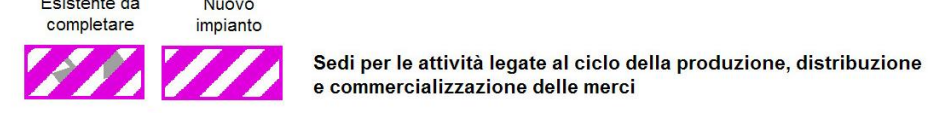
U

PT

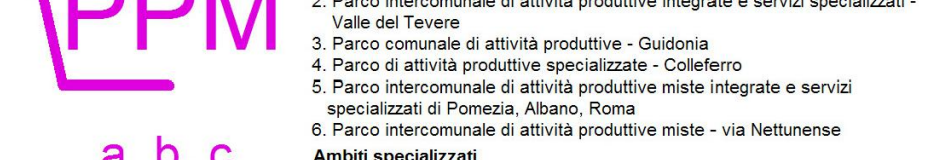
PL

CS

SEDI DELLE ATTIVITÀ PRODUTTIVE METROPOLITANE



SEDI PER LE ATTIVITÀ LEGATE AL CICLO DELLA PRODUZIONE, DISTRIBUZIONE E COMMERCIALIZZAZIONE DELLE MERCI



Ambiti specializzati

Centro Intermodale
1. Civitavecchia - 2. Montelibretti - 3. Santa Palomba

Piattaforma logistica - Centro intermodale / Center Gross / stoccaggio
1. Fiumicino - 2. Colferro

Are industriali di PRG non attuate da rilocalizzare perchè incompatibili dal punto di vista ambientale

Are attrezzate per attività artigianali, fieristiche e di servizio intercomunali

Ambito da individuare per la rilocalizzazione, riagggregazione delle aree per attività artigianali, fieristiche e di servizio attraverso intese intercomunali (confronta NA art. 73, comma 3)

SEDI DEI SERVIZI GENERALI DI INTERESSE PROVINCIALE ED INTERCOMUNALE

Sanità. Scuole superiori, servizi tecnologici centri per l'impiego, servizi ambientali attività culturali sportive, turistiche, per il tempo libero

a. servizi di interesse generale:

- strutture sanitarie di base,
- strutture scolastiche relative alla scuola secondaria superiore,
- servizi tecnologici,
- altri servizi (centri per l'impiego, musei, biblioteche),

b. servizi ambientali, per attività culturali, sportive, turistiche e per il tempo libero,

c. servizi della distribuzione commerciale.

(cfr. TP1: Centri di sistema e subsistema e Centri di valenza metropolitana)

Conferma del Decreto Presidente della Giunta Regionale n° 524 del 3.8.2007 pubblicato sul BUR n° 26 supplemento 1 del 20.9.2007: Programma di recupero urbano Laurentino



Fonte: Piano Territoriale Provinciale Generale di Roma. Tavola TP2: Disegno programmatico di struttura: Sistema Ambientale - Sistema Insediativo Morfologico - Sistema Funzionale - Sistema della Mobilità. PTPG approvato con Delibera del Consiglio Provinciale n. 1 del 18/01/2010