








Proponente		<b>NET1 POWER S.r.l.</b> Sede: Viale A. Volta, 101 50131 Firenze P.IVA 07230420486
------------	---	---

Progettazione, Coordinamento e progettazione elettrica		<b>STUDIO INGEGNERIA ELETTRICA</b> MEZZINA dott. ing. Antonio Via T. Solis 128   71016 San Severo (FG) Tel. 0882.228072   Fax 0882.243651 e-mail: info@studiomezzina.net	 
--	---	--	---

Studio di impatto ambientale	 <b>VDP S.r.l.</b> Via Federico Rosazza n. 38 - 00153 Rome - Italy Tel. +39 065800506-065883135-0658343877 Fax +39 065896686 mail: vdp@vdpsrl.it	Studio archeologico	<b>Dott. Archeologo Antonio Mangia</b> cell. 338 3362537 E-Mail: amangia@yahoo.it Elenco Nazionale dei Professionisti dei Beni Culturali del Ministero della Cultura n.1516
		Studio idraulico, geologico e geotecnico	<b>Dott. Nazario Di Lella</b> Tel./Fax 0882.991704   cell. 328 3250902 E-Mail: geol.dilella@gmail.com Ordine regionale dei Geologi della Puglia matr. n. 345
		Studio acustico	<b>STUDIO FALCONE</b> <b>Ingegneria</b> <b>Ing. Antonio Falcone</b> Tel. 0884.534378   Fax. 0884.534378 E-Mail: antonio.falcone@studiofalcone.eu Ordine degli Ingegneri di Foggia matr. n.2100
		Studio strutturale	 <b>Ing. Tommaso Monaco</b> Tel. 0885.429850   Fax 0885.090485 E-Mail: ing.tommaso@studiotecnicomonaco.it Ordine degli Ingegneri della provincia di Foggia matr. n. 2906
		Consulenza topografica	<b>Geom. Matteo Occhiochiuso</b> Tel. 328 5615292 E-Mail: matteo.occhiochiuso@virgilio.it Collegio dei Circondariale Geometri e Geometri Laureati di Lucera matr. n. 1101

**Opera**

**Progetto definitivo per la realizzazione di un impianto Fotovoltaico denominato "NETTUNO" da realizzarsi su aree demaniali militari in località "Eschieto" nel territorio comunale di Nettuno (RM) per una potenza complessiva di 40,322 MWp nonchè delle opere connesse ed infrastrutture indispensabili alla costruzione e all'esercizio dell'impianto**

Oggetto	Folder:	
	Nome Elaborato:	RELAZIONE PAESAGGISTICA - DOCUMENTAZIONE FOTOGRAFICA
	Descrizione Elaborato:	

00	Luglio 2023	Progetto definitivo			Ing. A. Mezzina	NET1 POWER S.r.l.
Rev.	Data	Oggetto della revisione	Elaborazione	Verifica	Approvazione	

Scala:

Formato:

RELAZIONE PAESAGGISTICA  
Documentazione fotografica



Figura 1 - Indicazione dei punti di ripresa delle immagini del presente dossier fotografico.

RELAZIONE PAESAGGISTICA  
Documentazione fotografica



Figura 2 – PV1 - Vista in direzione dell'area di impianto da via Acciarella

RELAZIONE PAESAGGISTICA  
Documentazione fotografica



Figura 3 – PV2 - Vista in direzione dell'area di impianto da via Acciarella

**RELAZIONE PAESAGGISTICA**  
Documentazione fotografica



Figura 4 – PV3 - Vista in direzione dell'area di impianto da via Acciarella

RELAZIONE PAESAGGISTICA  
Documentazione fotografica



Figura 5 – PV4 - Vista in direzione dell'area di impianto da via Acciarella

**RELAZIONE PAESAGGISTICA**  
Documentazione fotografica



Figura 6 – PV5 - Vista in direzione dell'area di impianto da una strada interna al poligono militare

**RELAZIONE PAESAGGISTICA**  
Documentazione fotografica



Figura 7 – PV6 - Vista in direzione dell'area di impianto da una strada interna al poligono militare



RELAZIONE PAESAGGISTICA  
Documentazione fotografica



Figura 8 – PV7 - Vista in direzione dell'area di impianto da una strada interna al poligono militare