



**CENTRALE EOLICA OFFSHORE BRINDISI**  
**PARCO EOLICO MARINO ANTISTANTE LE COSTE DI BRINDISI -**  
**SAN PIETRO VERNOTICO E TORCHIAROLO**

**STUDIO DI IMPATTO AMBIENTALE**

ELABORATO

**SIA-10/a**

TITOLO

**CARTA DI INQUADRAMENTO DELL'AREA DI INTERVENTO CON  
L'INDICAZIONE DELLE VALENZE CULTURALI E  
PAESAGGISTICHE PRESENTI SUL TERRITORIO**

Responsabile Progetto: Prof. Giuseppe Cesario Calò

**Committente**



TG Energie rinnovabili S.r.l.  
Ravenna via Zuccherificio n.10  
P.IVA 02260730391



**Gruppo di progettazione**



COORDINAMENTO DEL SIA  
ARKE' INGEGNERIA S.r.l.  
Via Imperatore Traiano n. 4  
TEL/FAX 080/2022423  
e-mail: [segreteria@arkeingegneria.it](mailto:segreteria@arkeingegneria.it)

PROF.ING. ALBERTO FERRUCCIO PICCINNI  
(Ordine degli Ingegneri della Provincia di Bari n. 7288)


ING. GIOACCHINO ANGARANO  
(Ordine degli Ingegneri della Provincia di Bari n. 5970)










GESTIONE DOCUMENTO

	Prot. n.	
	Data Prot.	
	N° edizione	
23-03-2013	Data edizione	

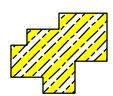

## Legenda

-  Aerogeneratori
-  Buffer multipli dagli aerogeneratori, con passo 1 Km

### Ambiti Territoriali Distinti (ATD)

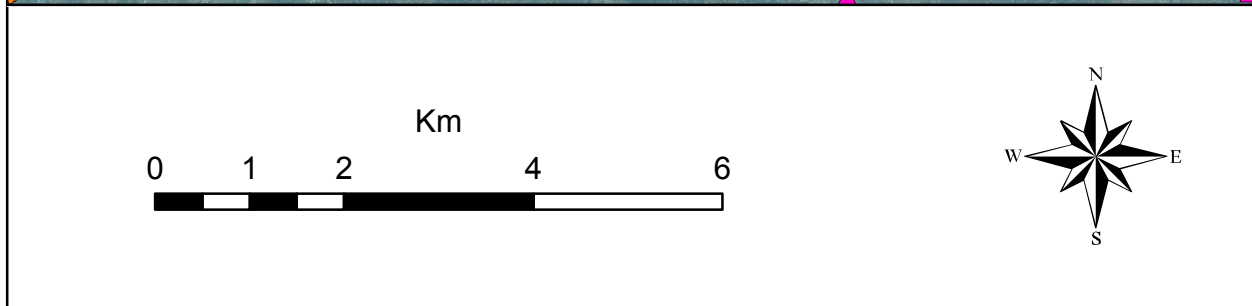
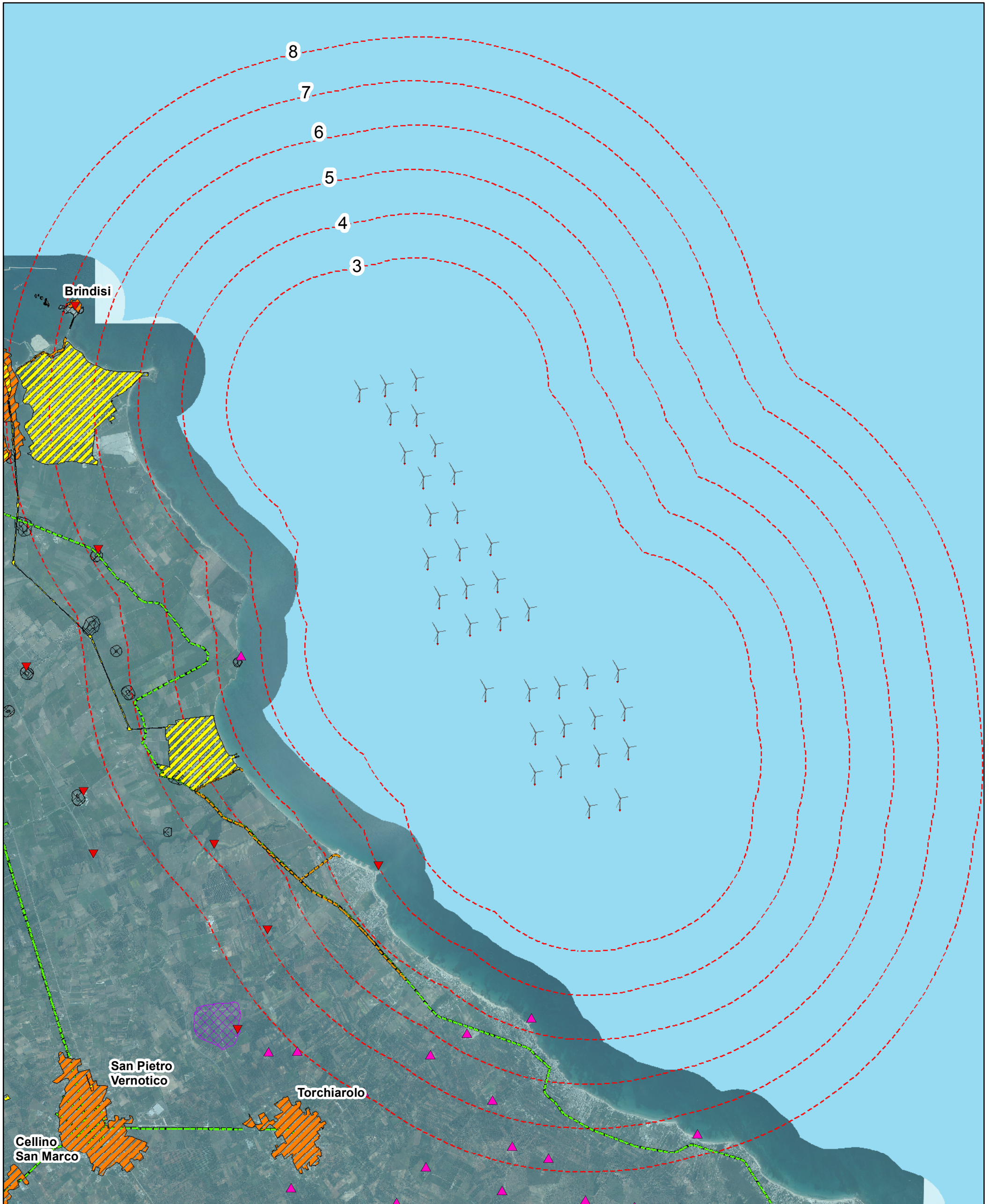
-  Vincolo architettonico
-  Segnalazione archeologica
-  Segnalazione architettonica
-  Vincolo archeologico
-  Recepimento comunale dei vincoli PUTT *Beni archeologici ed architettonici*
-  Strade panoramiche
-  Strade paesaggistiche

### Uso del suolo - CTR 5000 Regione Puglia

-  Reti ed aree per la distribuzione, la produzione e il trasporto dell'energia
-  Aree urbane

Elaborato:  
**01.00**

Titolo:  
**Legenda elaborato 01.01**



Elaborato:  
**01.01**

Titolo:  
**Carta di inquadramento dell'area di intervento con l'indicazione delle valenze culturali e paesaggistiche presenti sul territorio**