



CENTRALE EOLICA OFFSHORE BRINDISI
PARCO EOLICO MARINO ANTISTANTE LE COSTE DI BRINDISI -
SAN PIETRO VERNOTICO E TORCHIAROLO

STUDIO DI IMPATTO AMBIENTALE

ELABORATO	TITOLO
SIA-10/b	CARTA DELLA INTERVISIBILITA' TEORICA - WTG 01 /WTG 36

Responsabile Progetto: Prof. Giuseppe Cesario Calò

Committente



TG Energie rinnovabili S.r.l.
Ravenna Via Zuccherificio n.10
P.IVA 02260730391



Gruppo di progettazione



Ingegneria S.r.l.
Via Imperatore Traiano n.4 - 70126 Bari

COORDINAMENTO DEL SIA
ARKE' INGEGNERIA S.r.l.
Via Imperatore Traiano n. 4
TEL/FAX 080/2022423
e-mail: segreteria@arkeingegneria.it

PROF. ING. ALBERTO FERRUCCIO PICCINNI
(Ordine degli Ingegneri della Provincia di Bari n. 7288)
ING. GIOACCHINO ANGARANO
(Ordine degli Ingegneri della Provincia di Bari n. 5970)



GESTIONE DOCUMENTO

Prot. n.	
Data Prot.	
N° edizione	
Data edizione	


23-03-2013

Legenda


▼ Aerogeneratore oggetto dell'elaborazione


⊗ Aerogeneratori


 Buffer degli aerogeneratori, passo 1 Km

 Buffer relativo al limite di visibilità, 8 Km

Intervisibilità teorica derivante dalla sola analisi del DEM

 Completa visibilità dell'aerogeneratore

 Aerogeneratore visibile per la porzione superiore a 30 m

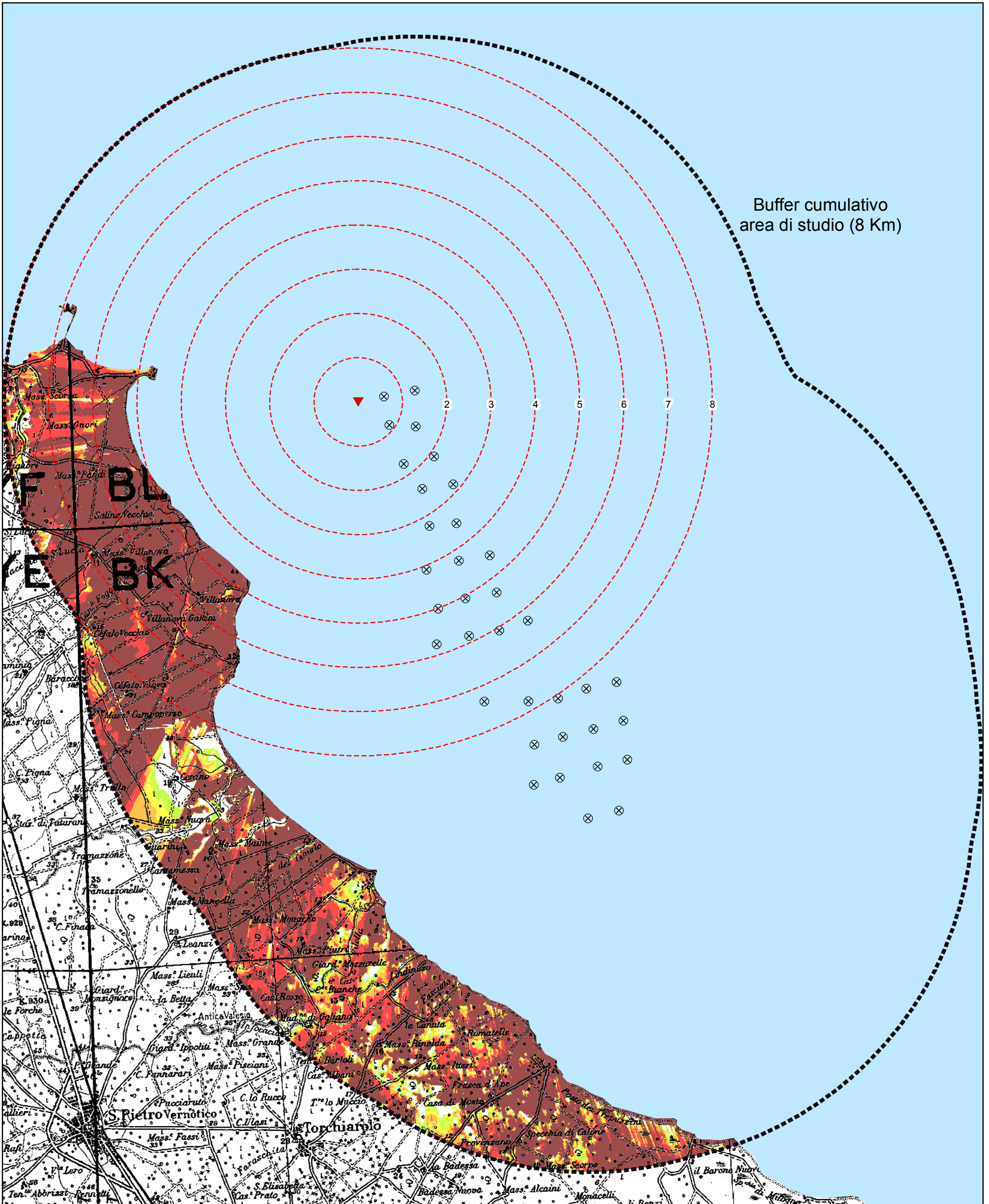
 Aerogeneratore visibile per la porzione superiore a 60 m

 Aerogeneratore visibile per la porzione superiore a 90 m

 Visibilità esclusiva della parte terminale delle eliche (140 m)

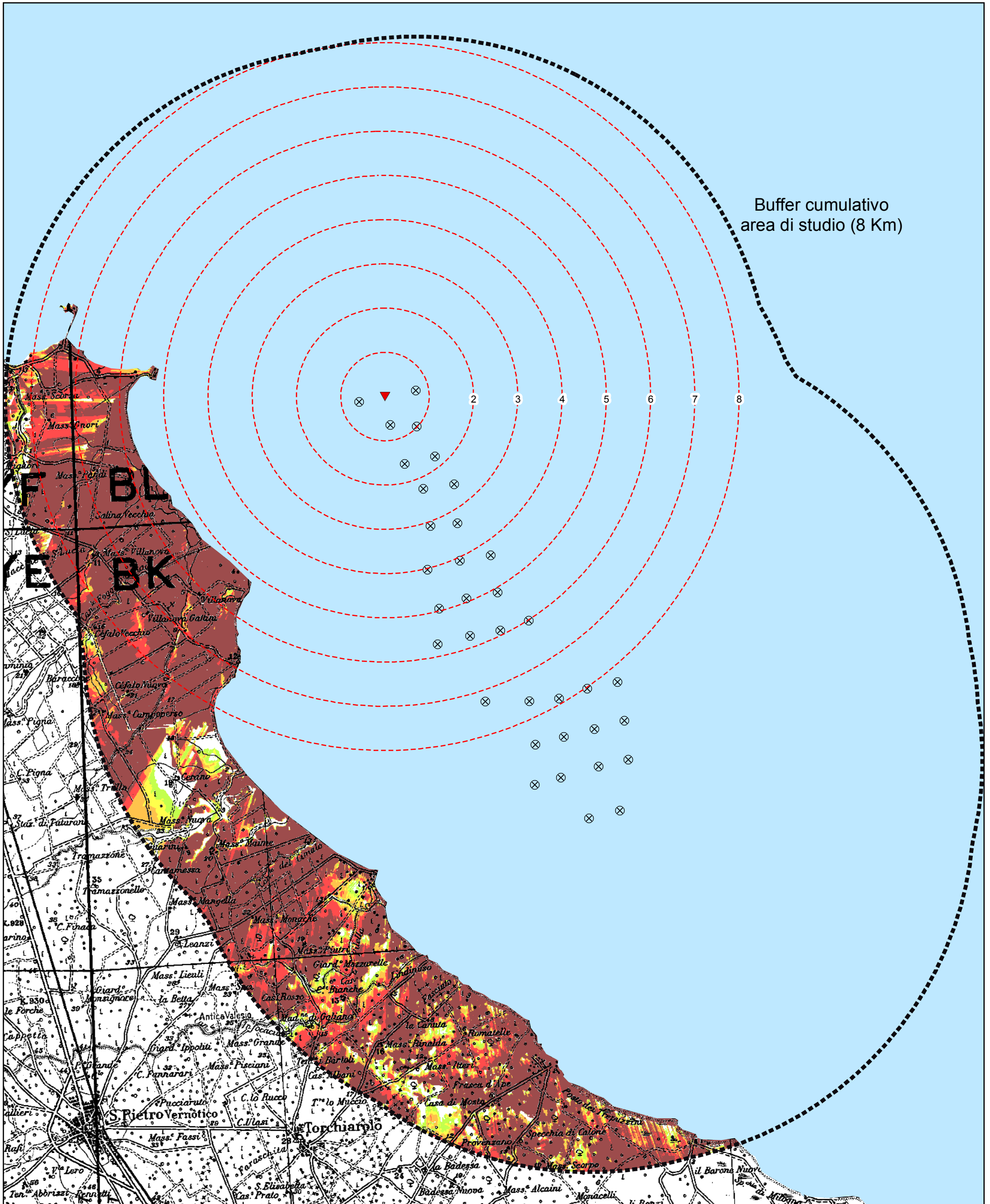
Elaborato:
02.00

Titolo:
Legenda elaborato 02.01 - 02.36



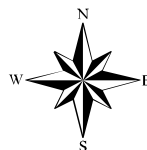
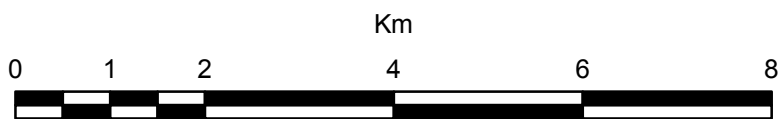
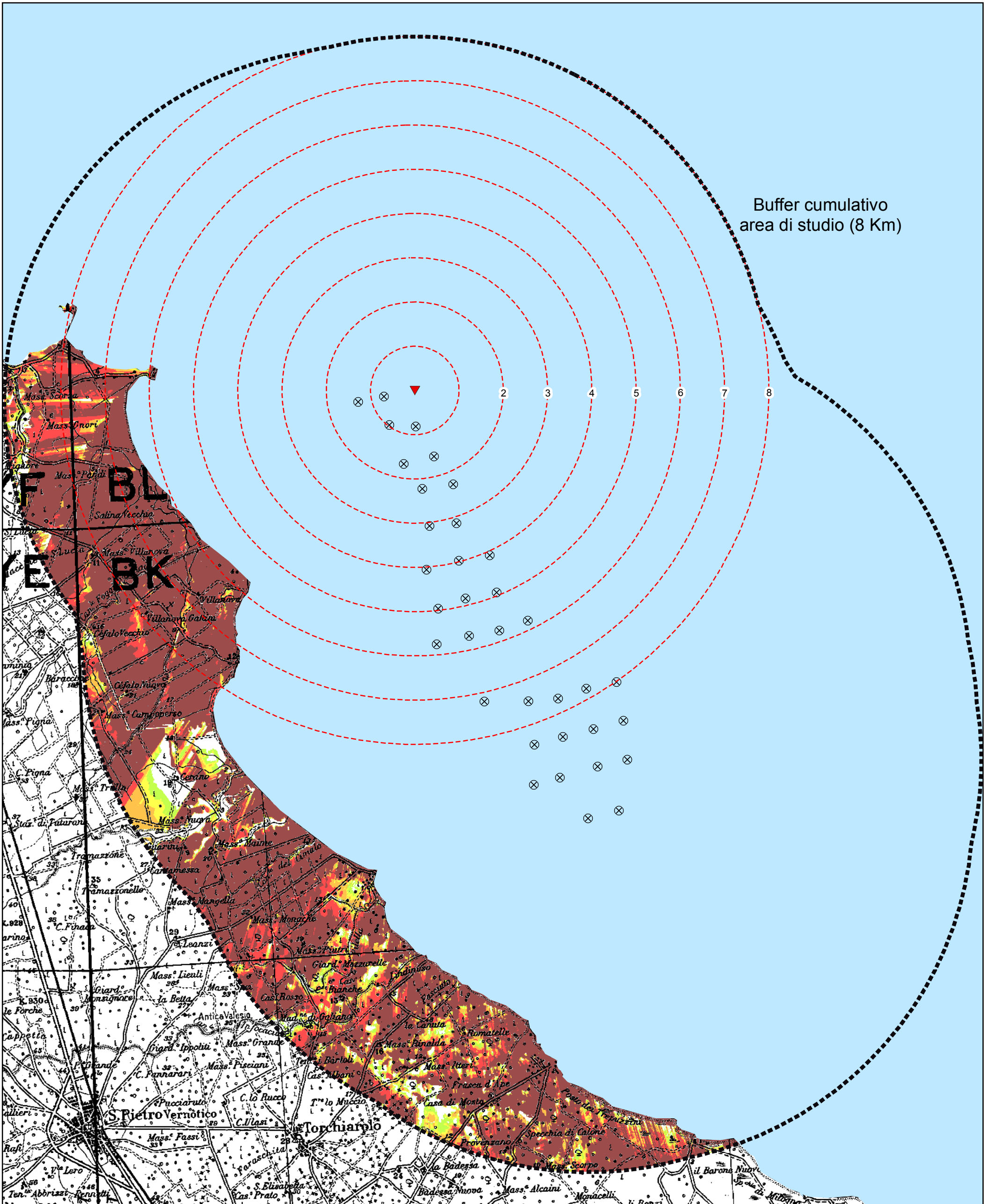
Elaborato:
02.01

Titolo:
**Tavola dell'intervisibilità
teorica dalla WTG 01**



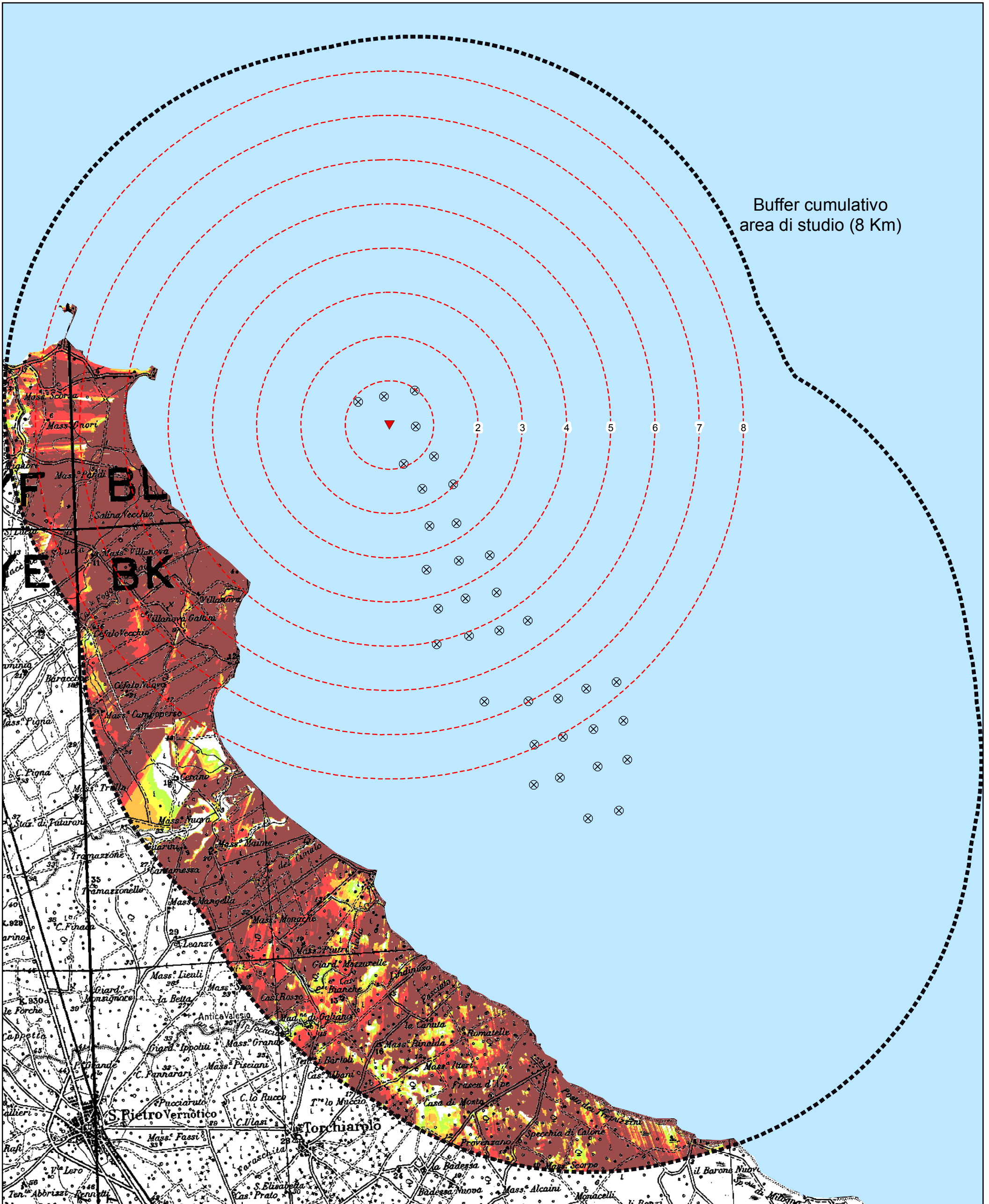
Elaborato:
02.02

Titolo:
**Tavola dell'intervisibilità
teorica dalla WTG 02**



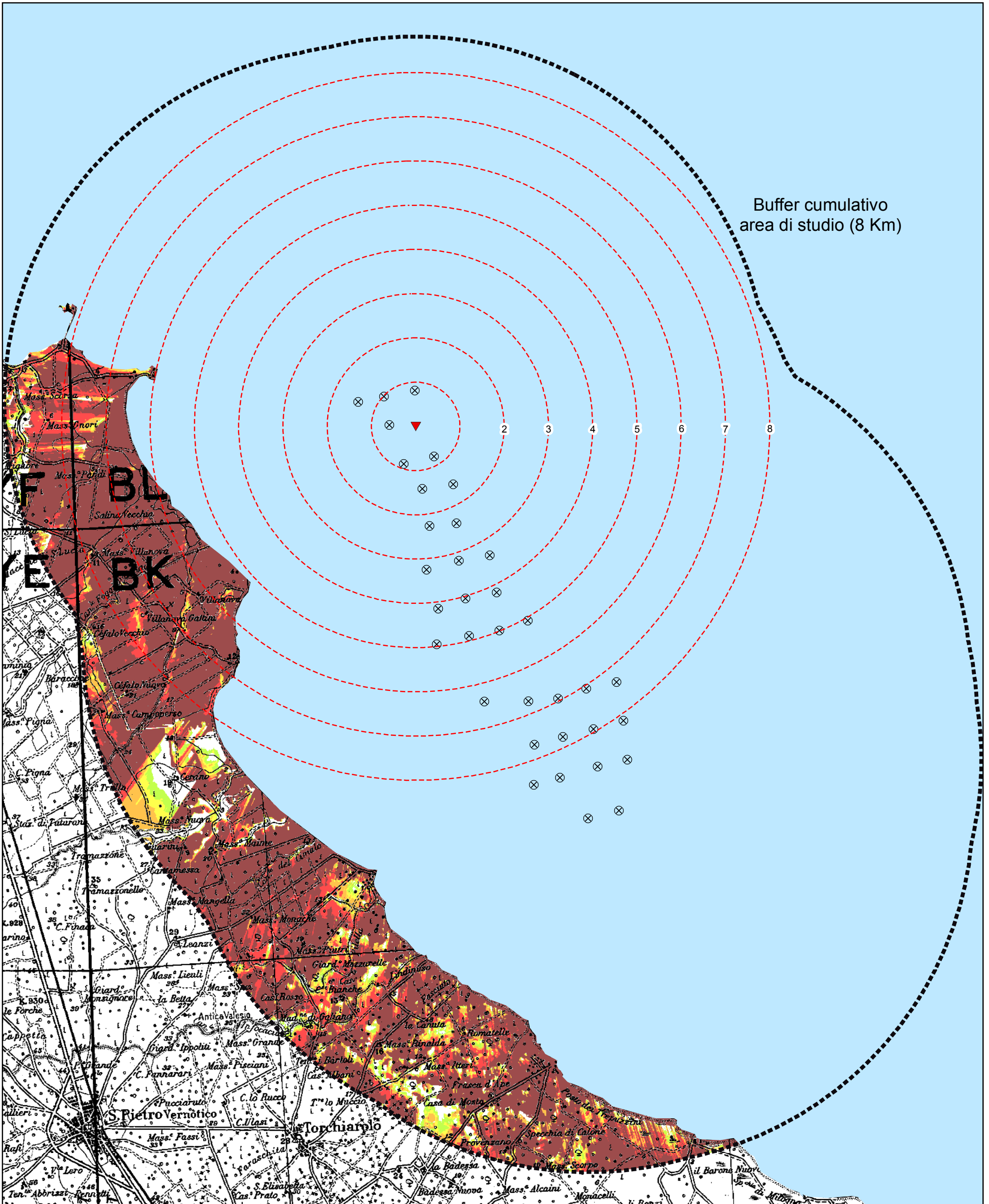
Elaborato:
02.03

Titolo:
**Tavola dell'intervisibilità
teorica dalla WTG 03**



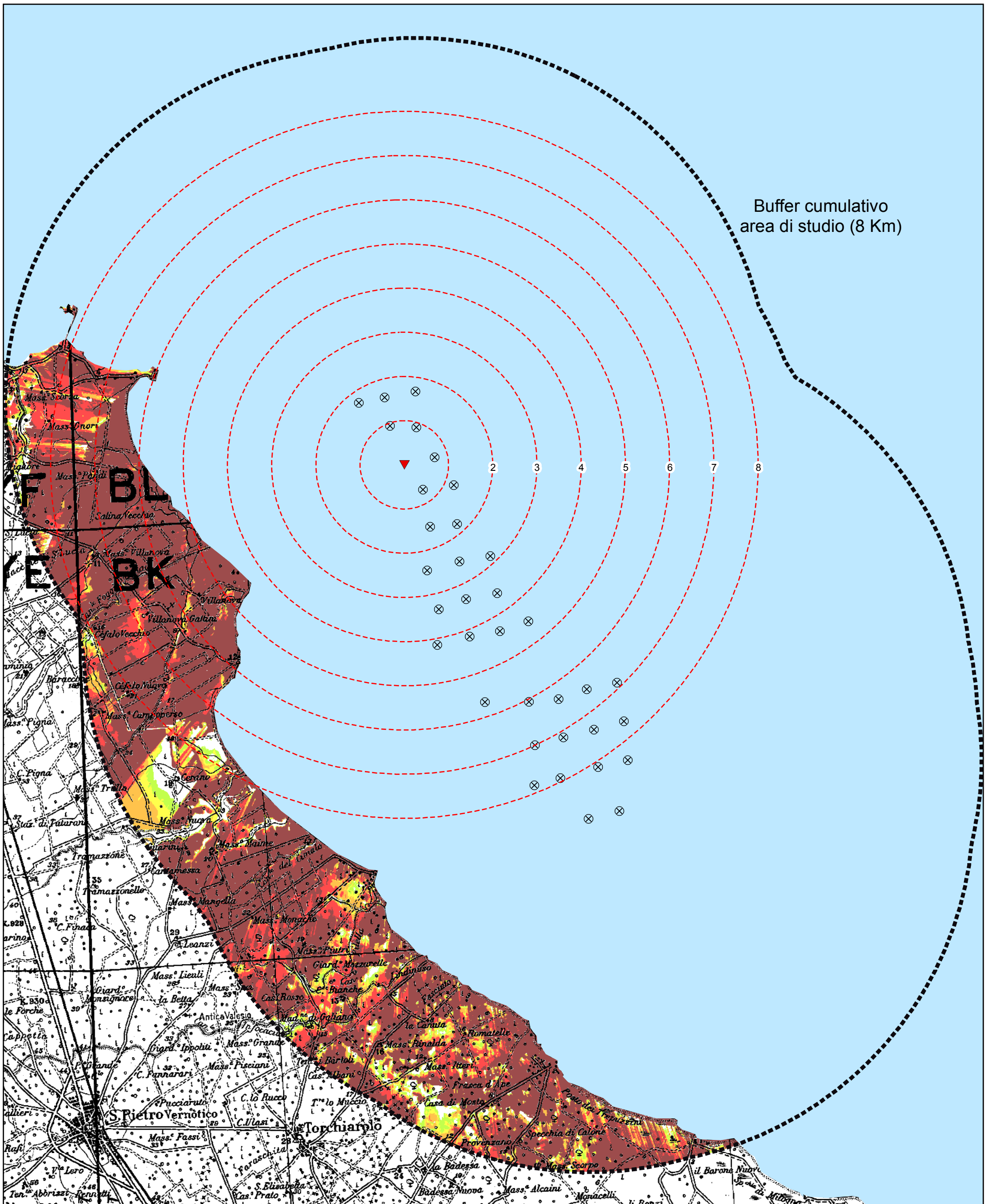
Elaborato:
02.04

Titolo:
**Tavola dell'intervisibilità
teorica dalla WTG 04**



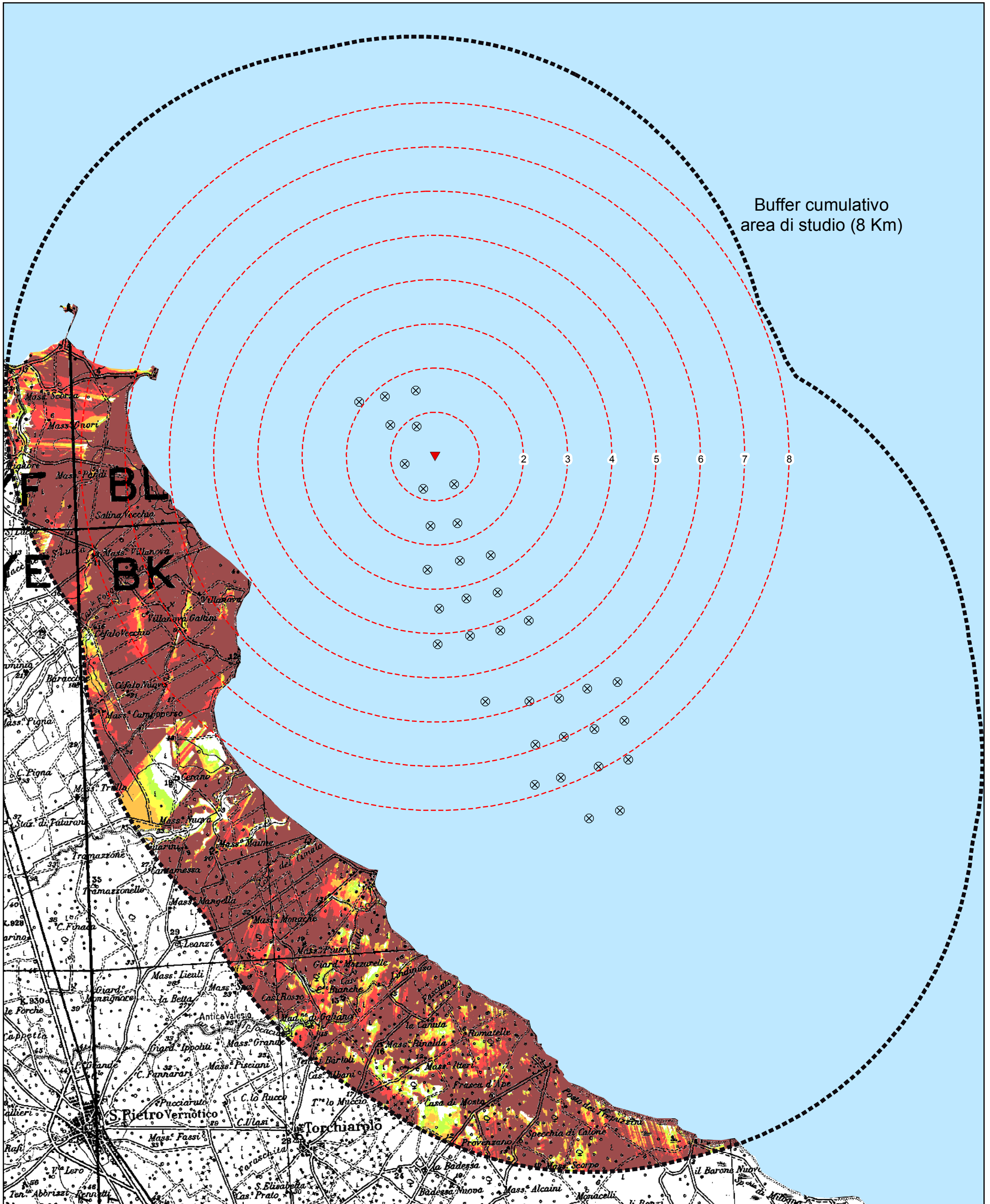
Elaborato:
02.05

Titolo:
**Tavola dell'intervisibilità
teorica dalla WTG 05**

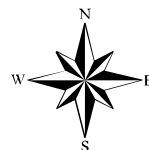
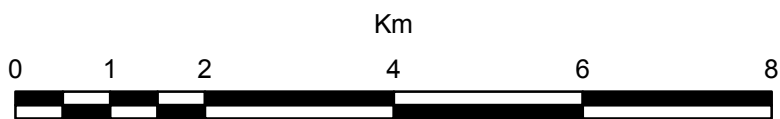


Elaborato:
02.06

Titolo:
**Tavola dell'intervisibilità
teorica dalla WTG 06**

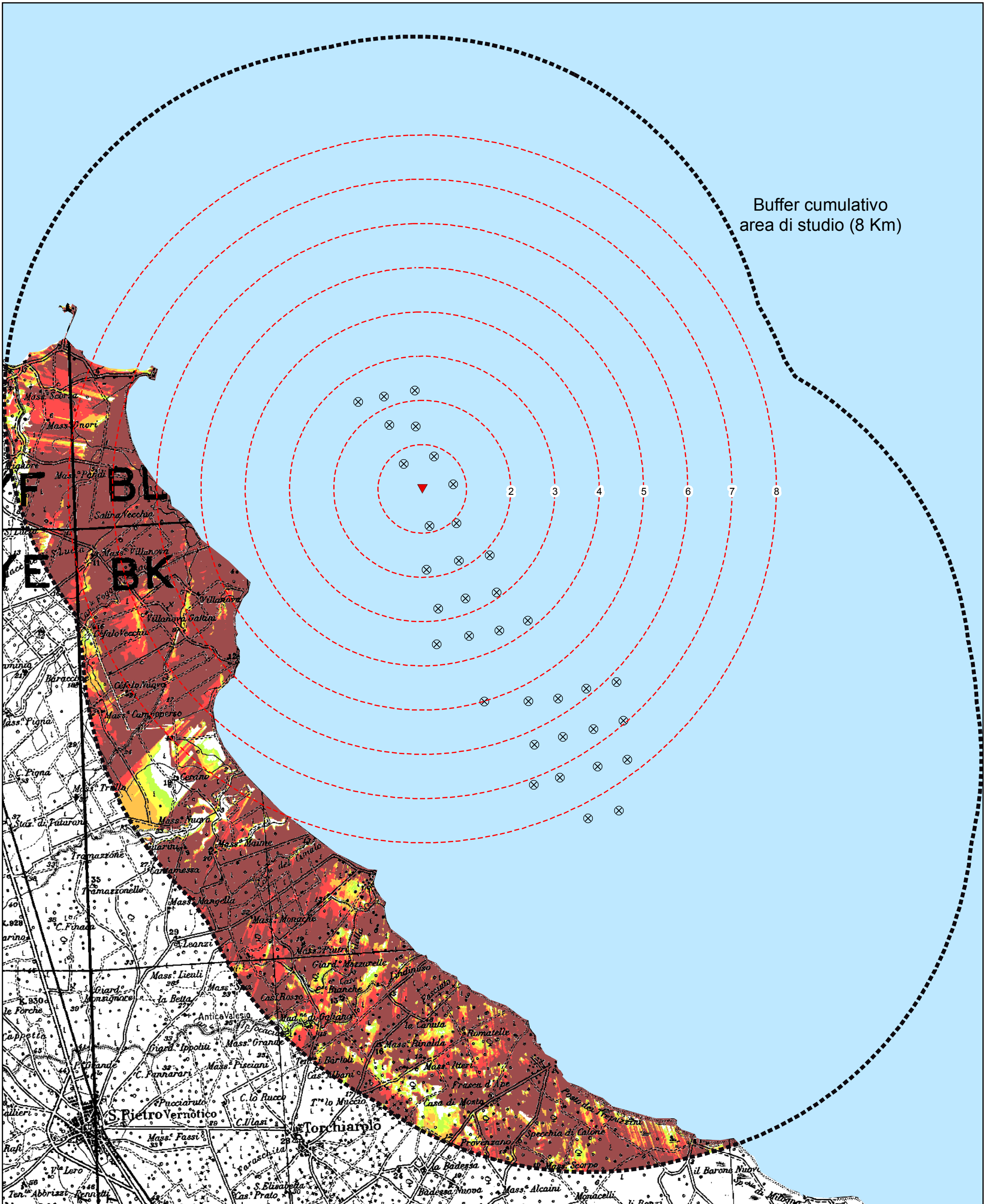


Buffer cumulativo
area di studio (8 Km)

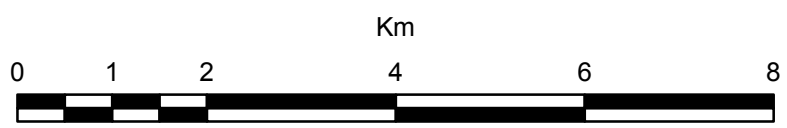


Elaborato:
02.07

Titolo:
**Tavola dell'intervisibilità
teorica dalla WTG 07**

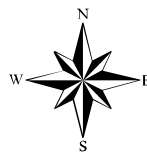
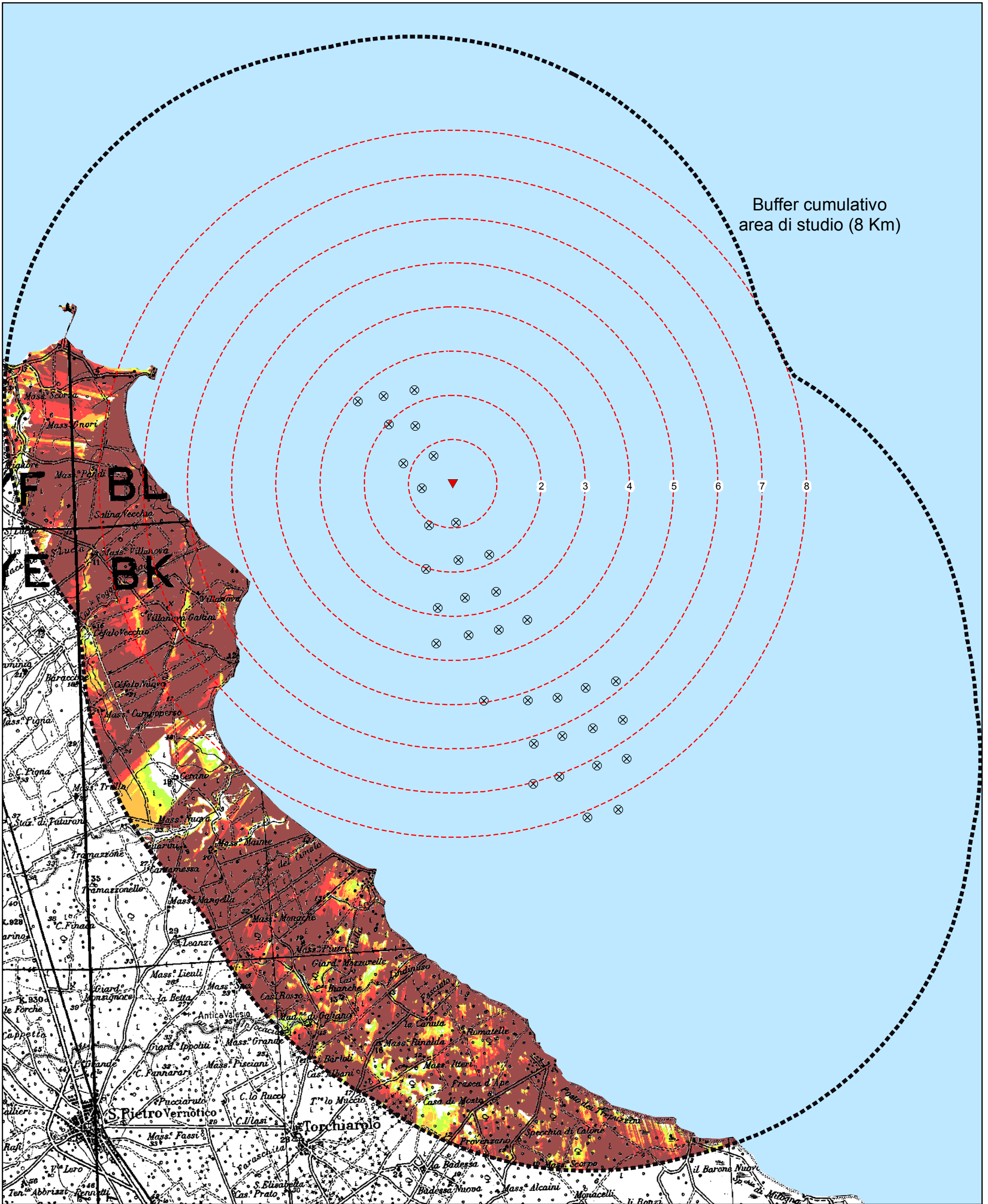


Buffer cumulativo
area di studio (8 Km)



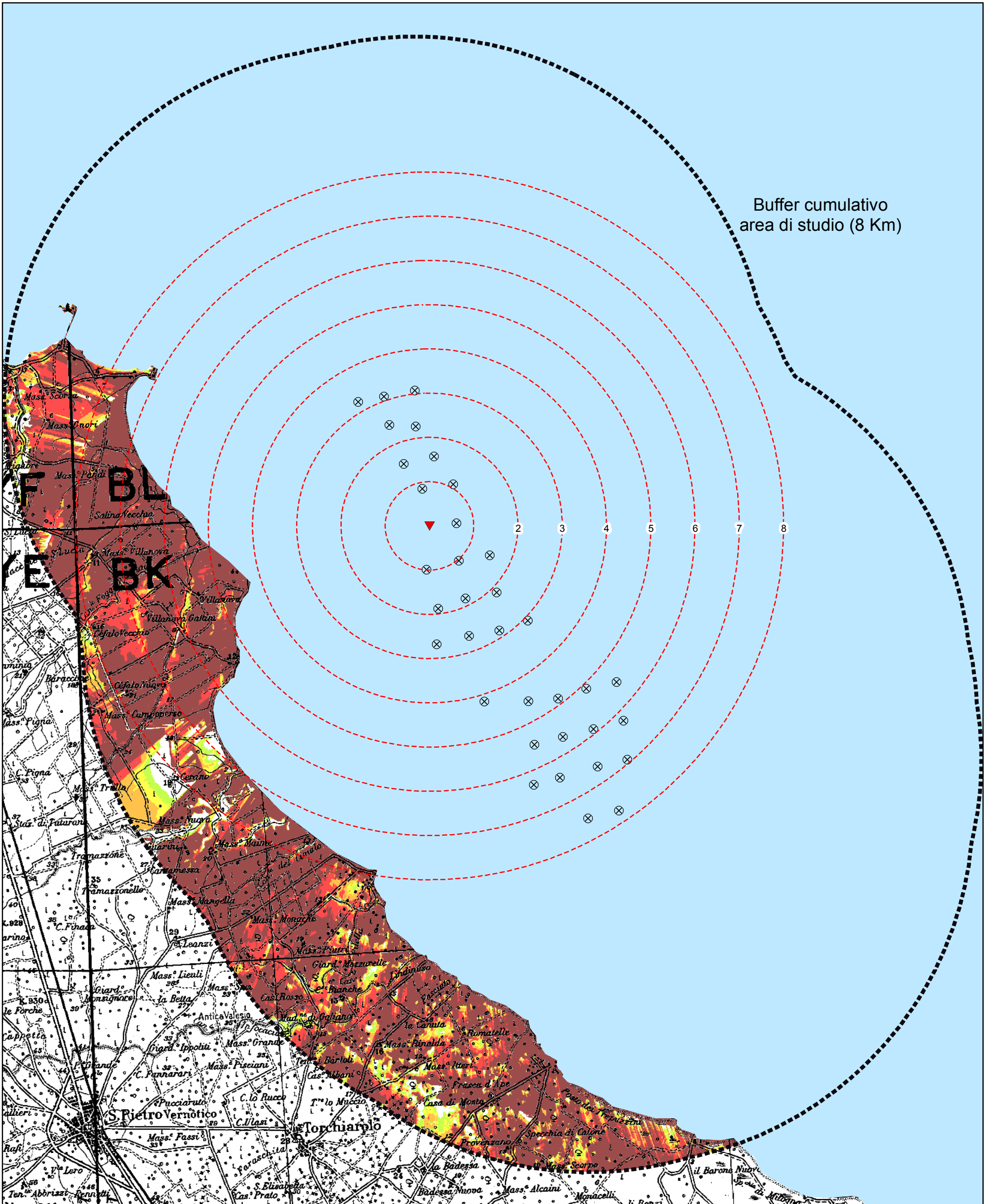
Elaborato:
02.08

Titolo:
**Tavola dell'intervisibilità
teorica dalla WTG 08**



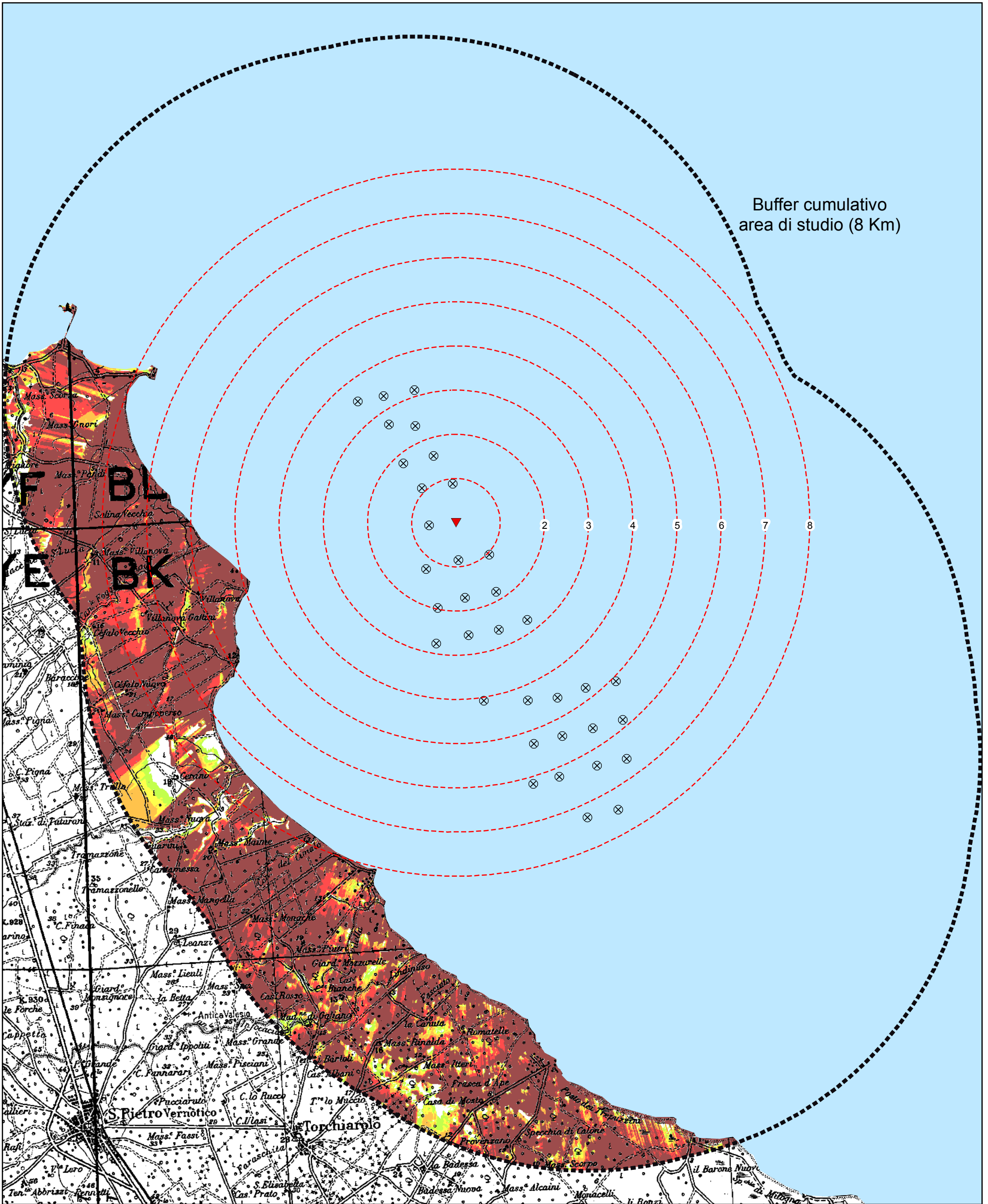
Elaborato:
02.09

Titolo:
**Tavola dell'intervisibilità
teorica dalla WTG 09**



Elaborato:
02.10

Titolo:
**Tavola dell'intervisibilità
teorica dalla WTG 10**

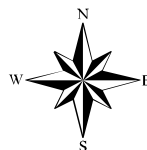
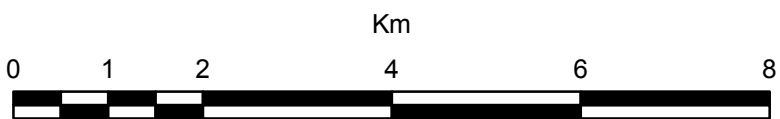
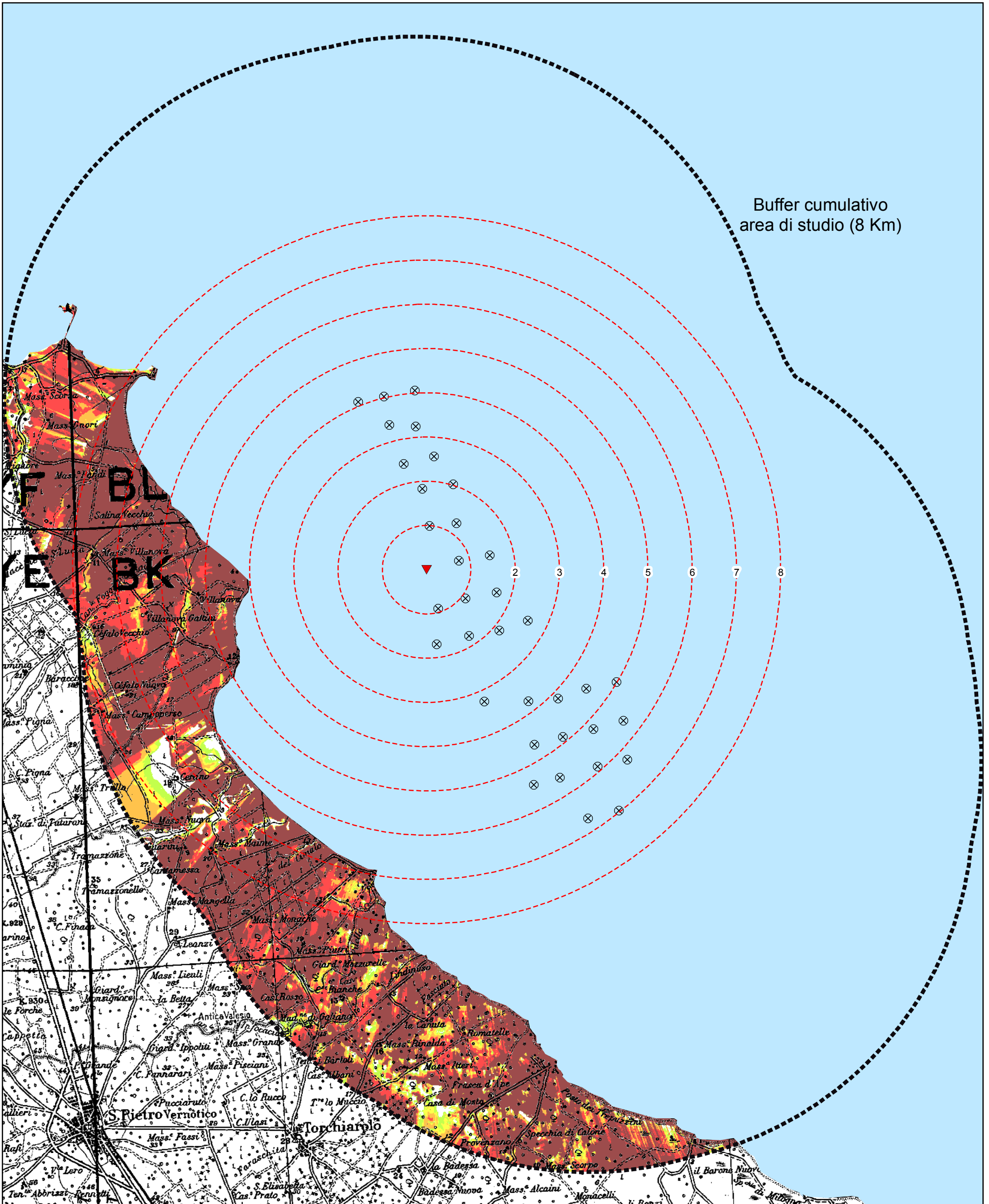


Buffer cumulativo
area di studio (8 Km)



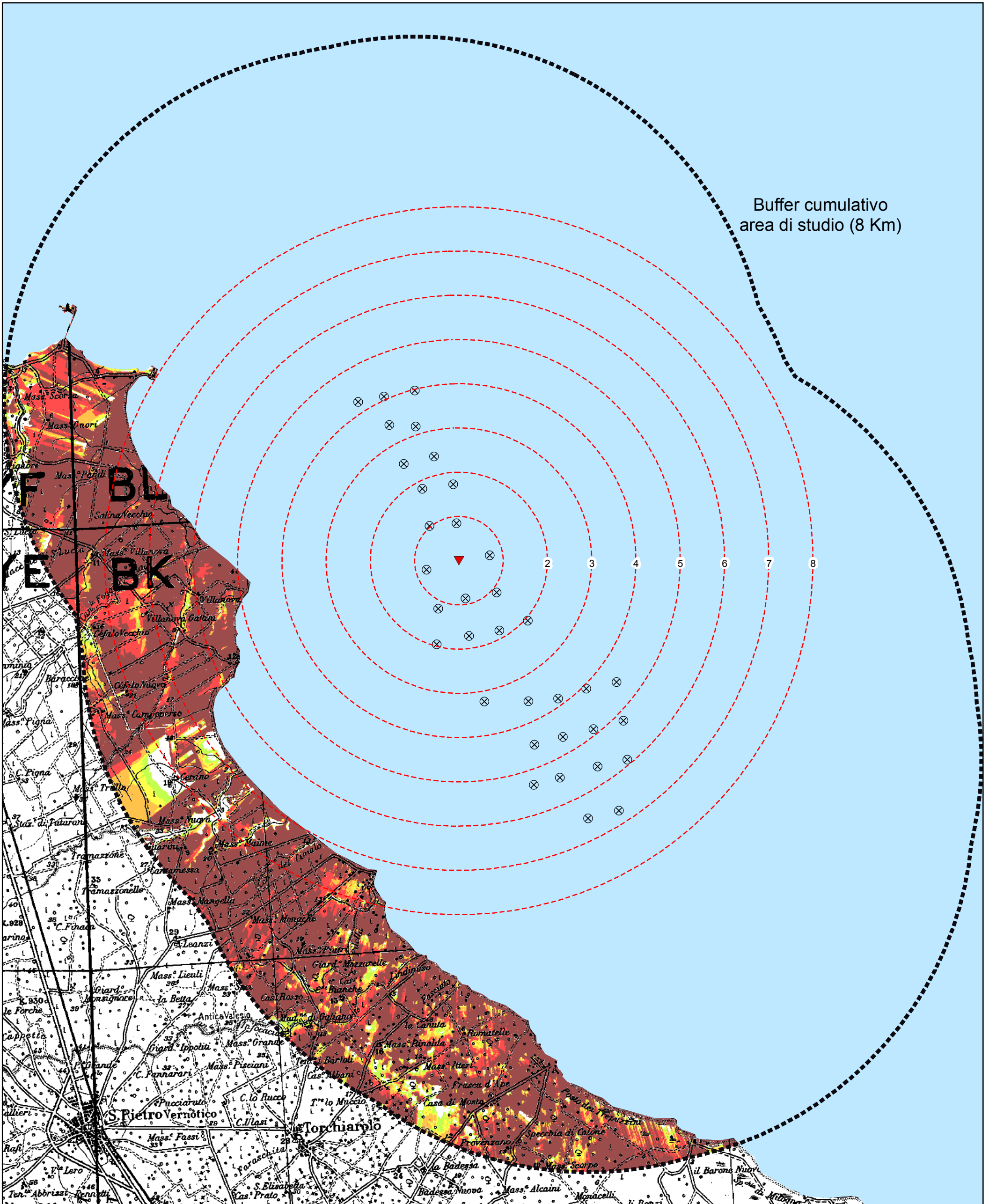
Elaborato:
02.11

Titolo:
**Tavola dell'intervisibilità
teorica dalla WTG 11**



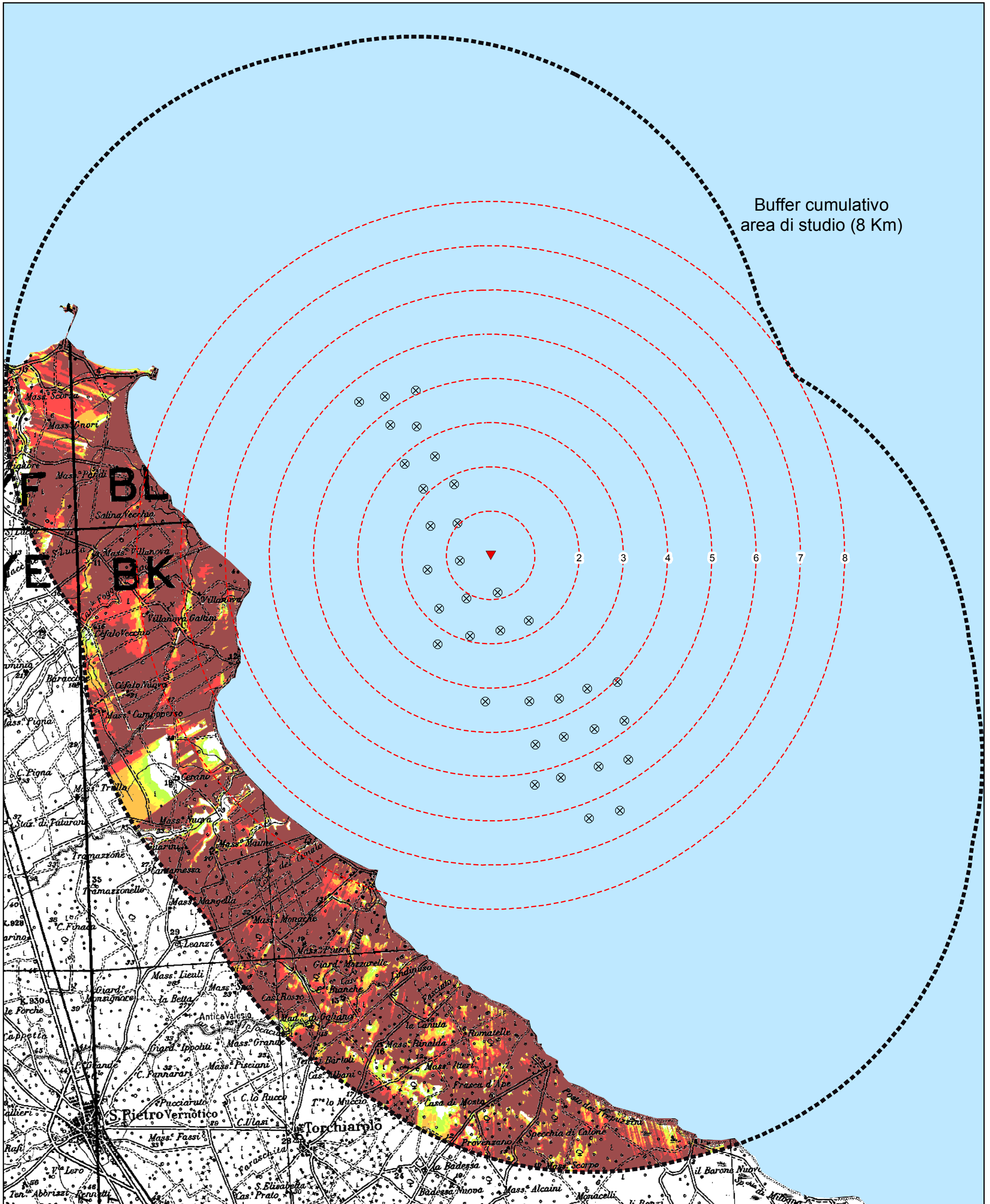
Elaborato:
02.12

Titolo:
**Tavola dell'intervisibilità
teorica dalla WTG 12**

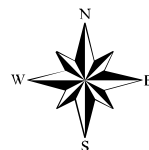
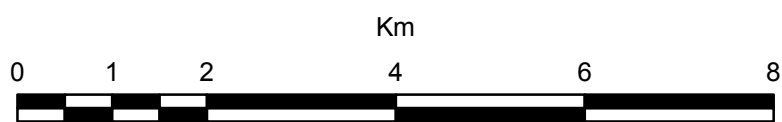


Elaborato:
02.13

Titolo:
**Tavola dell'intervisibilità
teorica dalla WTG 13**


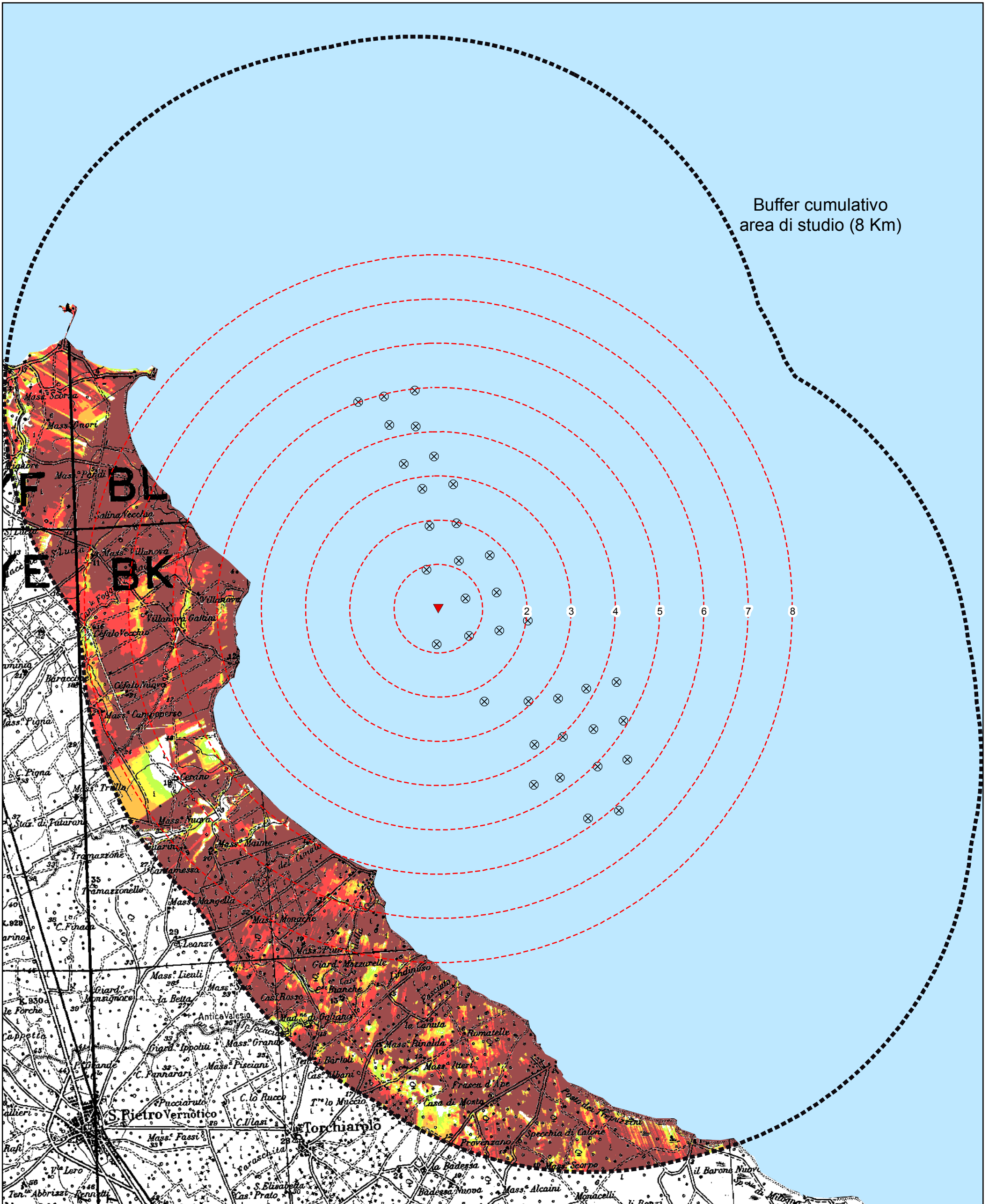


Buffer cumulativo
area di studio (8 Km)




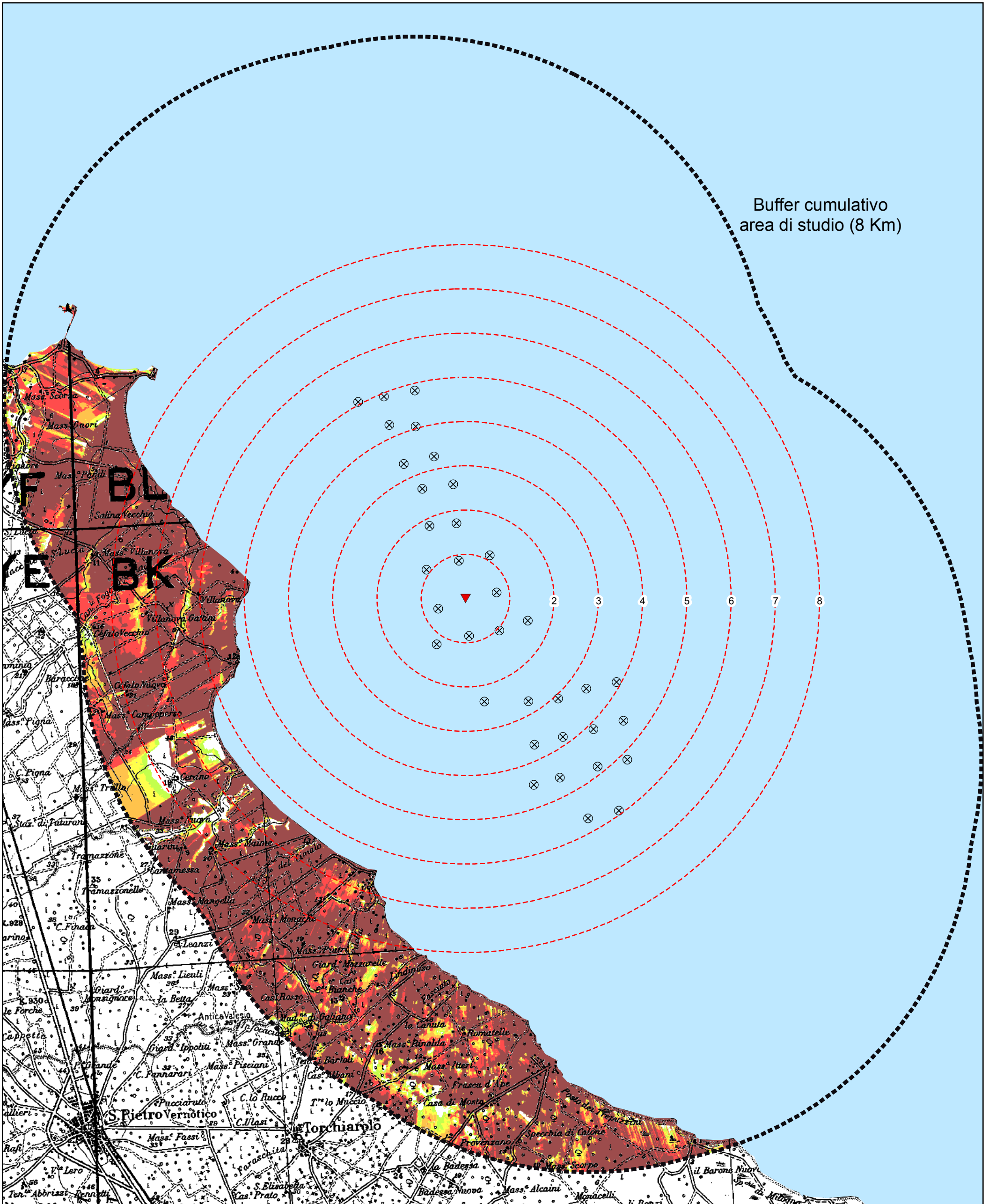
Elaborato:
02.14

Titolo:
**Tavola dell'intervisibilità
teorica dalla WTG 14**



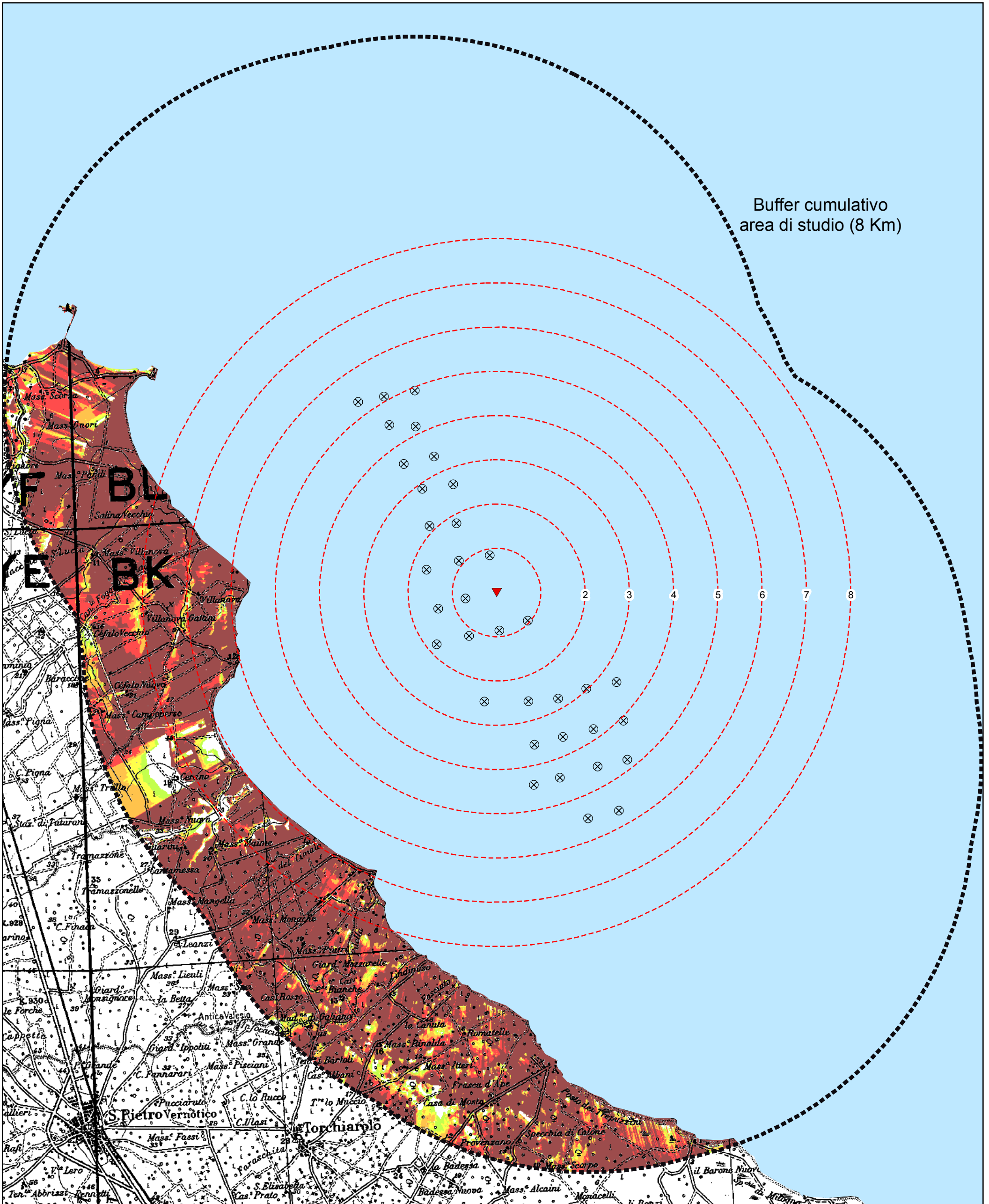
Elaborato:
02.15

Titolo:
**Tavola dell'intervisibilità
teorica dalla WTG 15**



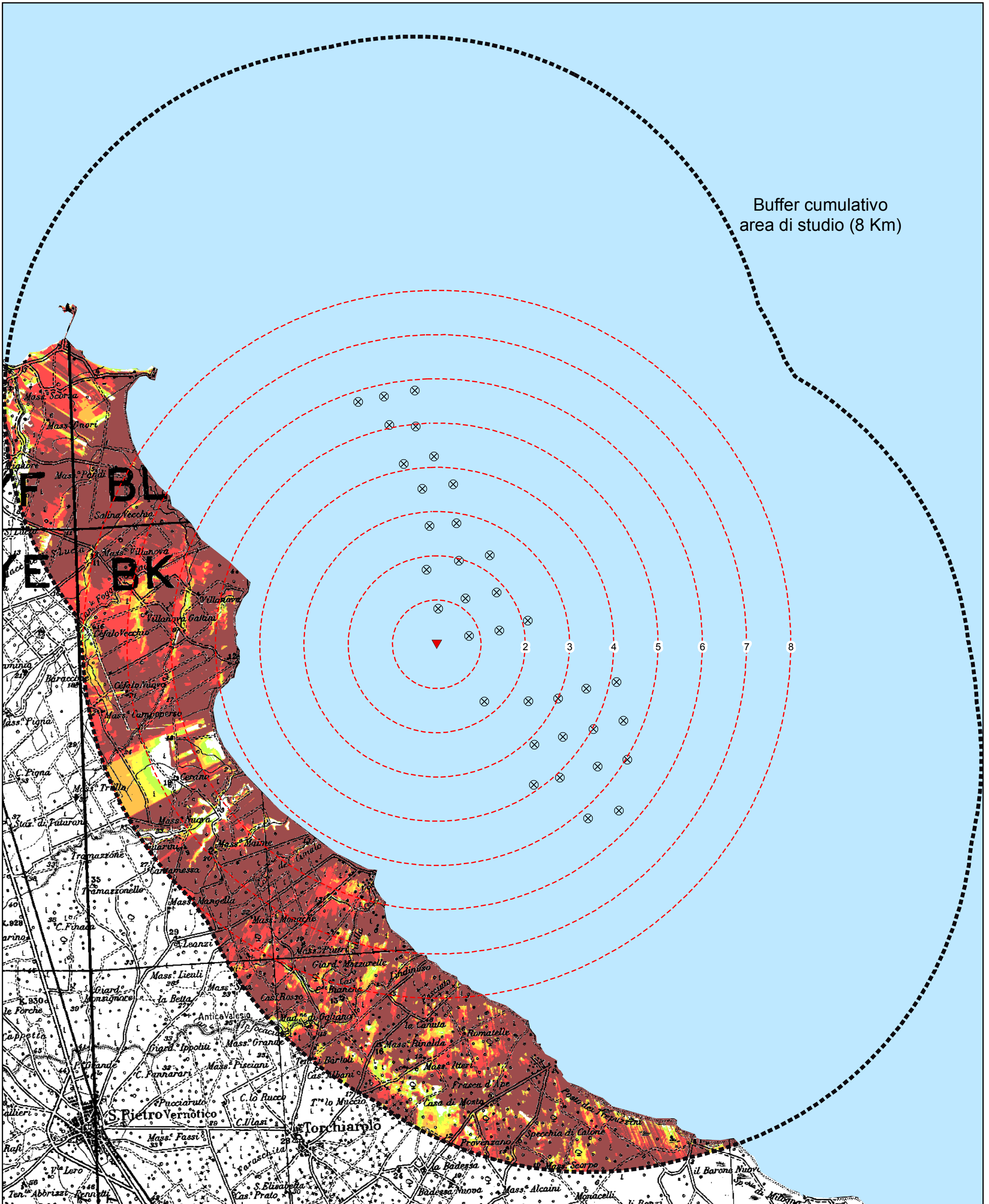
Elaborato:
02.16

Titolo:
**Tavola dell'intervisibilità
teorica dalla WTG 16**



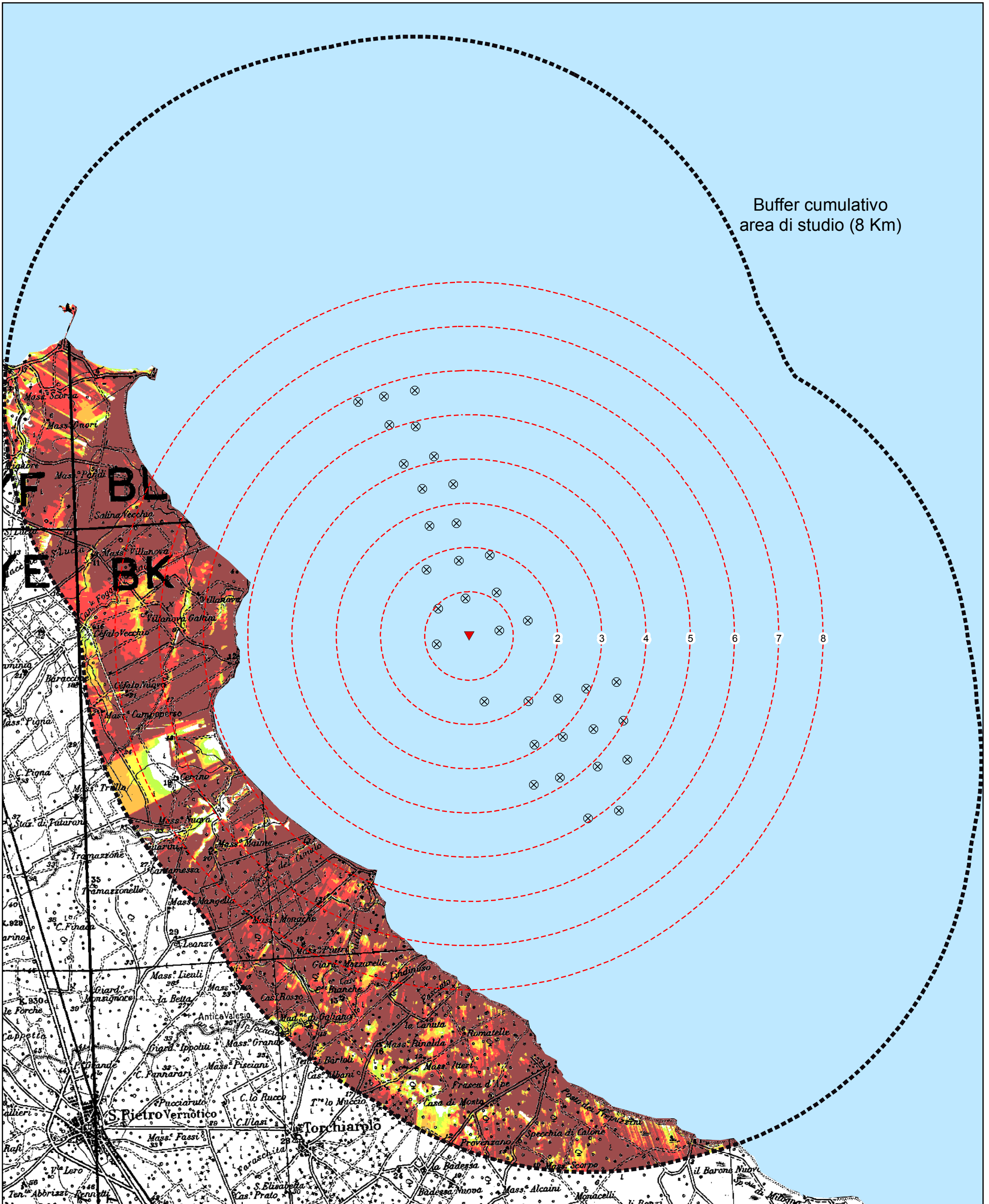
Elaborato:
02.17

Titolo:
**Tavola dell'intervisibilità
teorica dalla WTG 17**



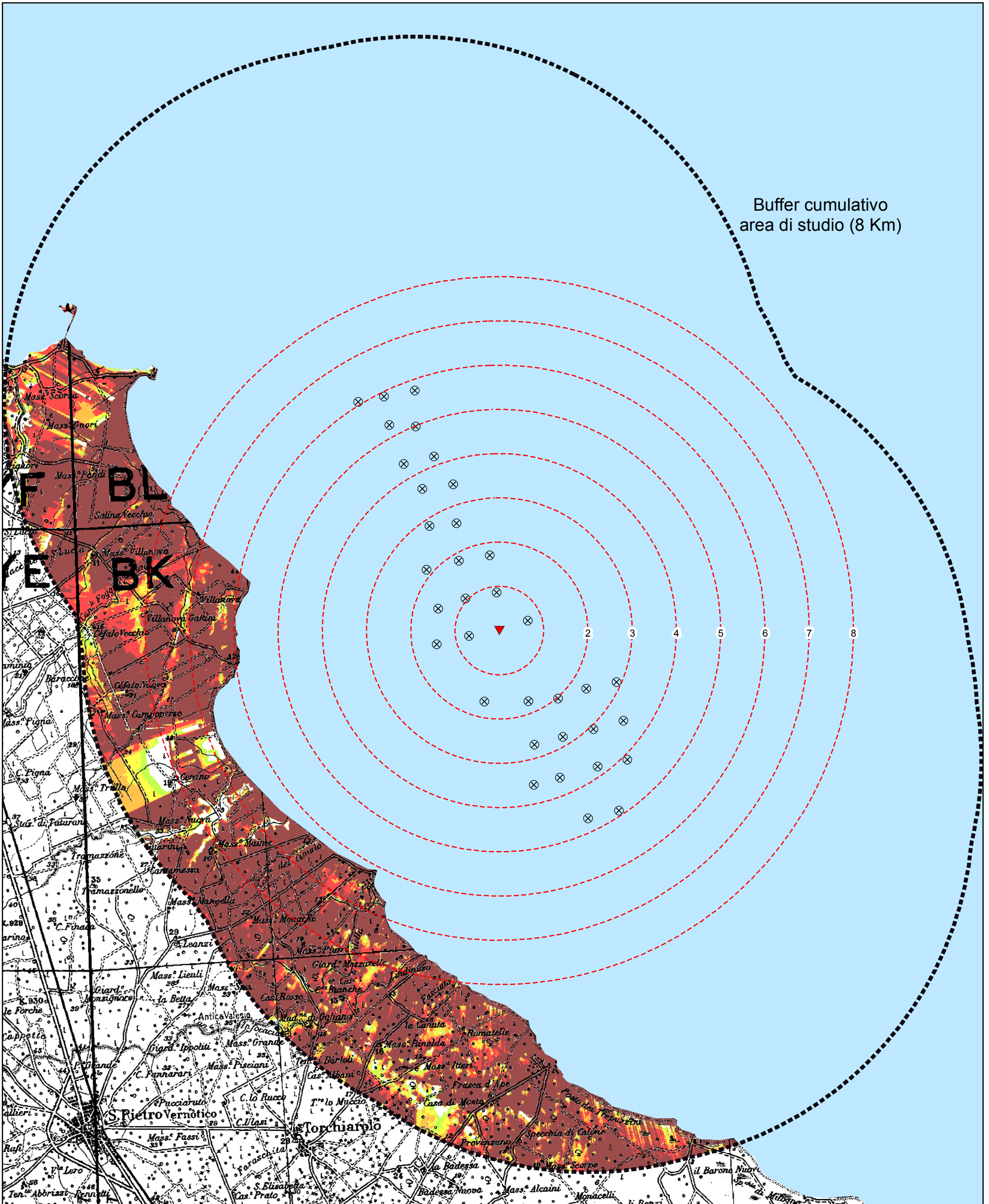
Elaborato:
02.18

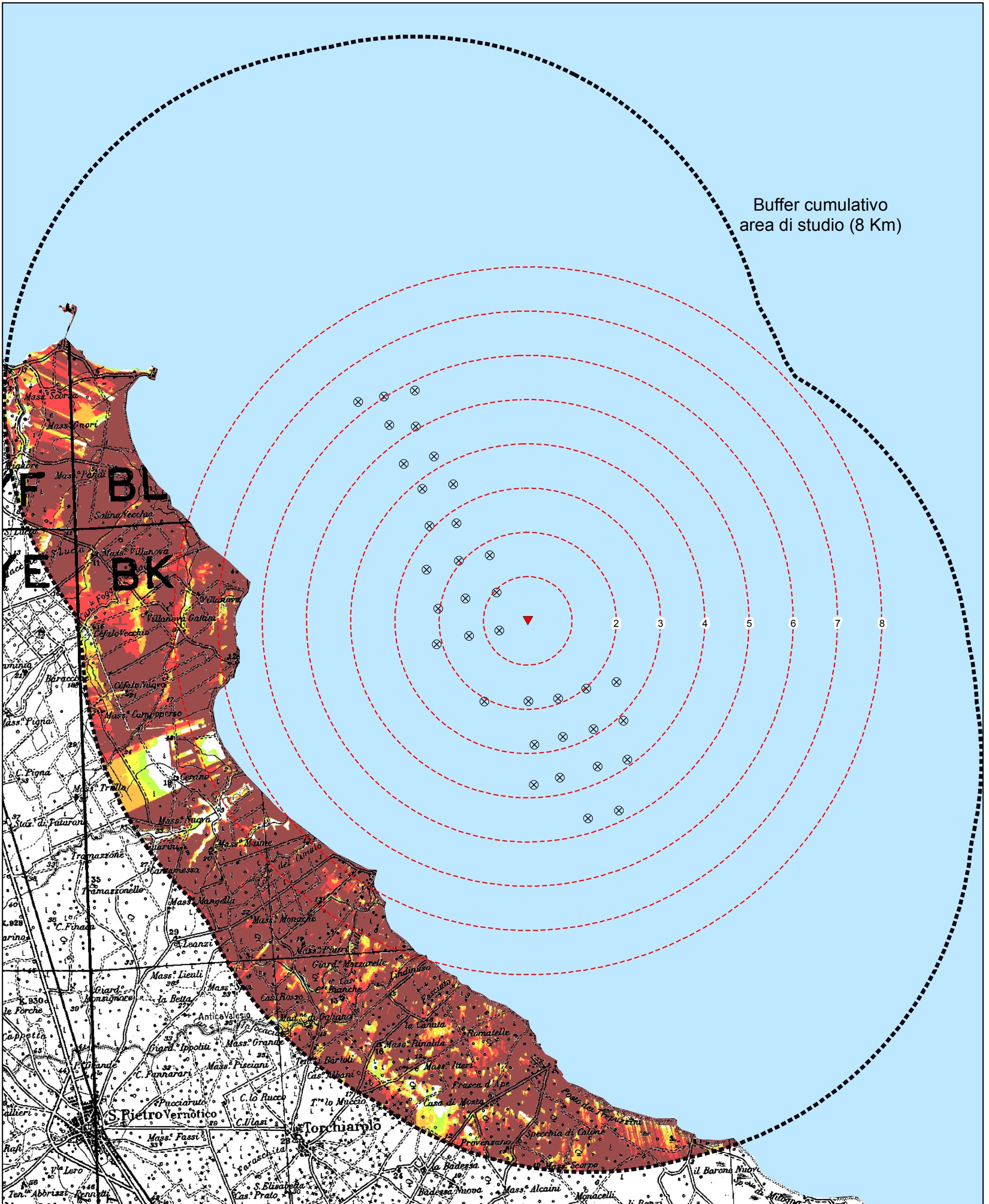
Titolo:
**Tavola dell'intervisibilità
teorica dalla WTG 18**



Elaborato:
02.19

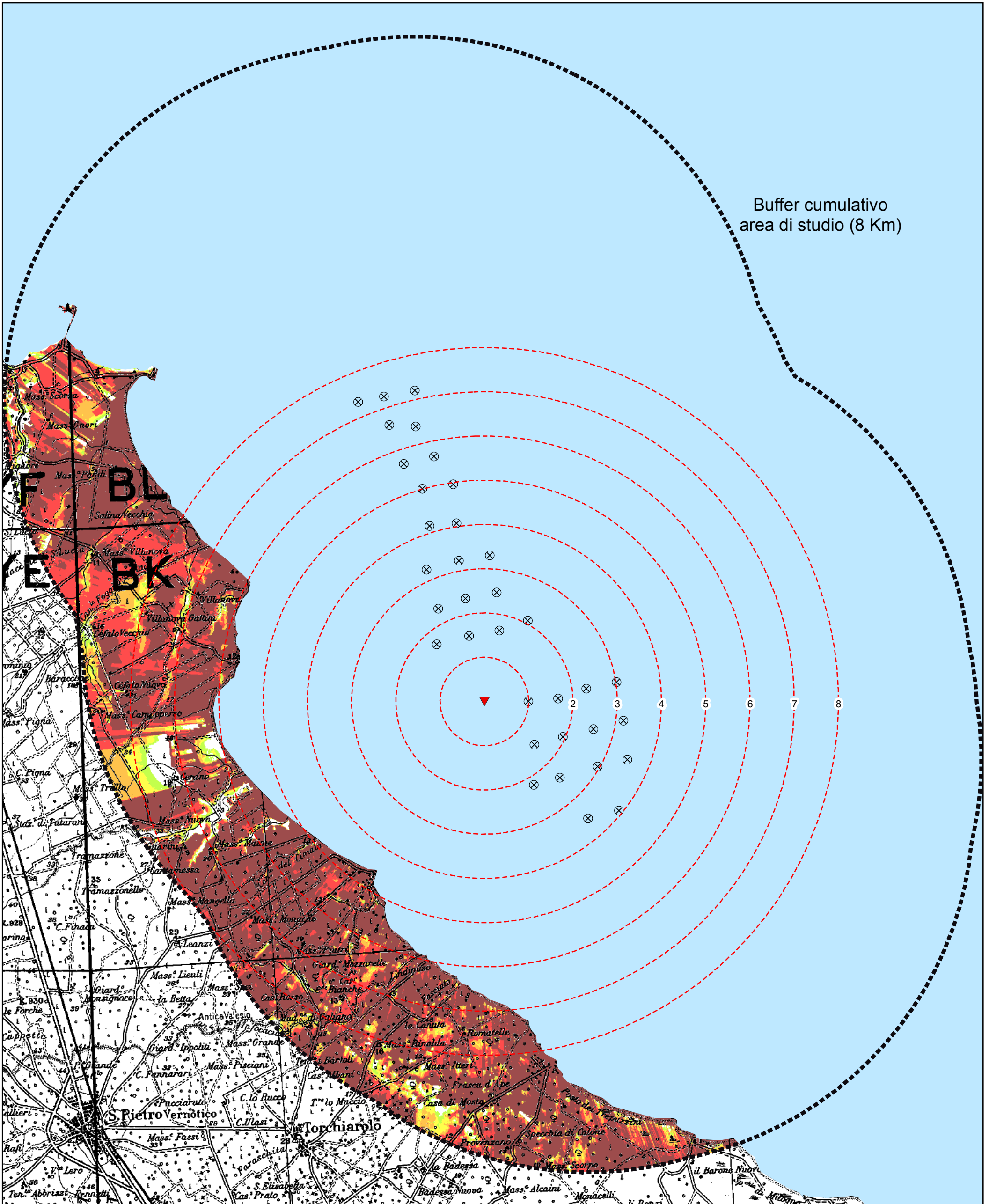
Titolo:
**Tavola dell'intervisibilità
teorica dalla WTG 19**





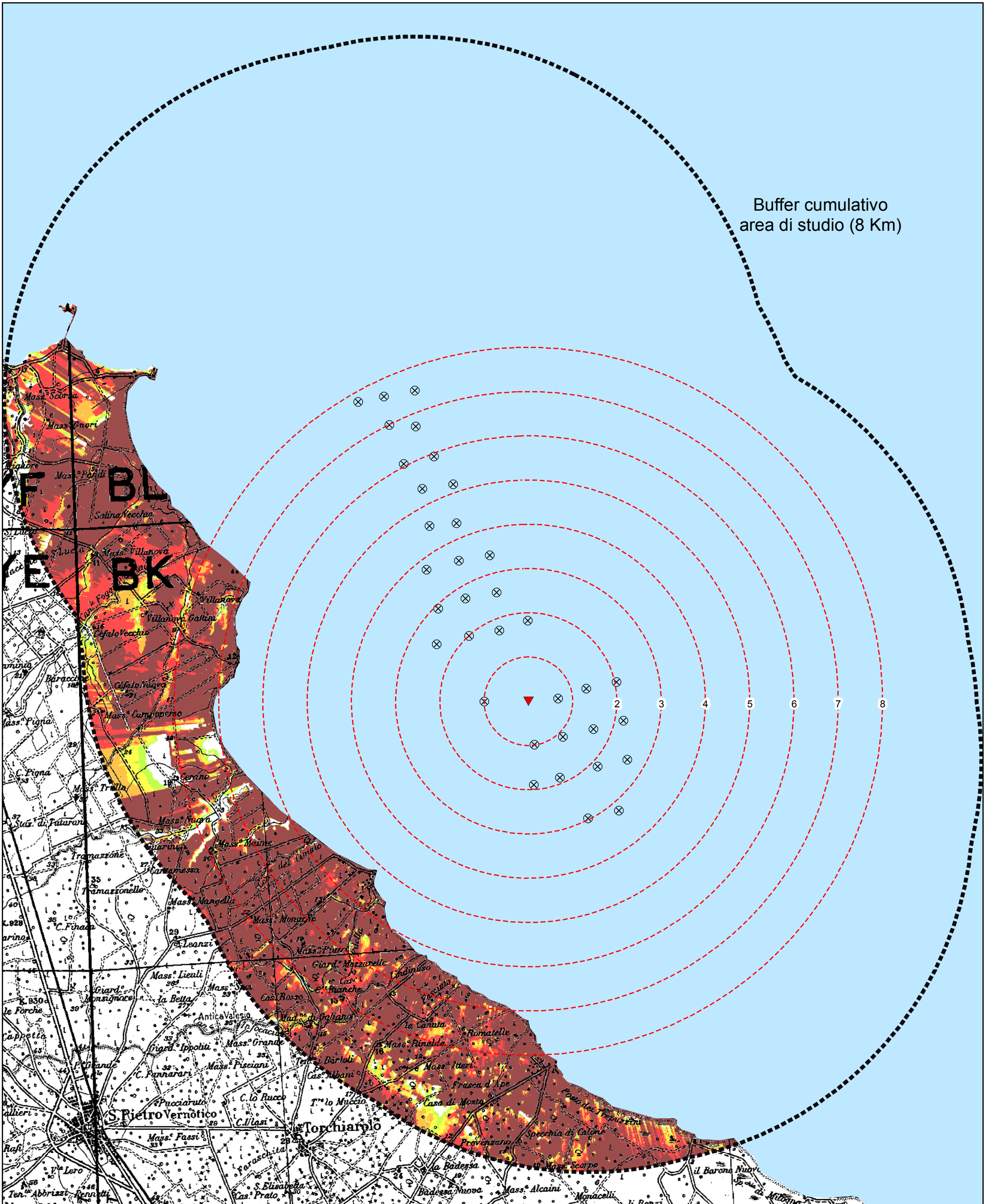
Elaborato:
02.21

Titolo:
**Tavola dell'intervisibilità
teorica dalla WTG 21**



Elaborato:
02.22

Titolo:
**Tavola dell'intervisibilità
teorica dalla WTG 22**


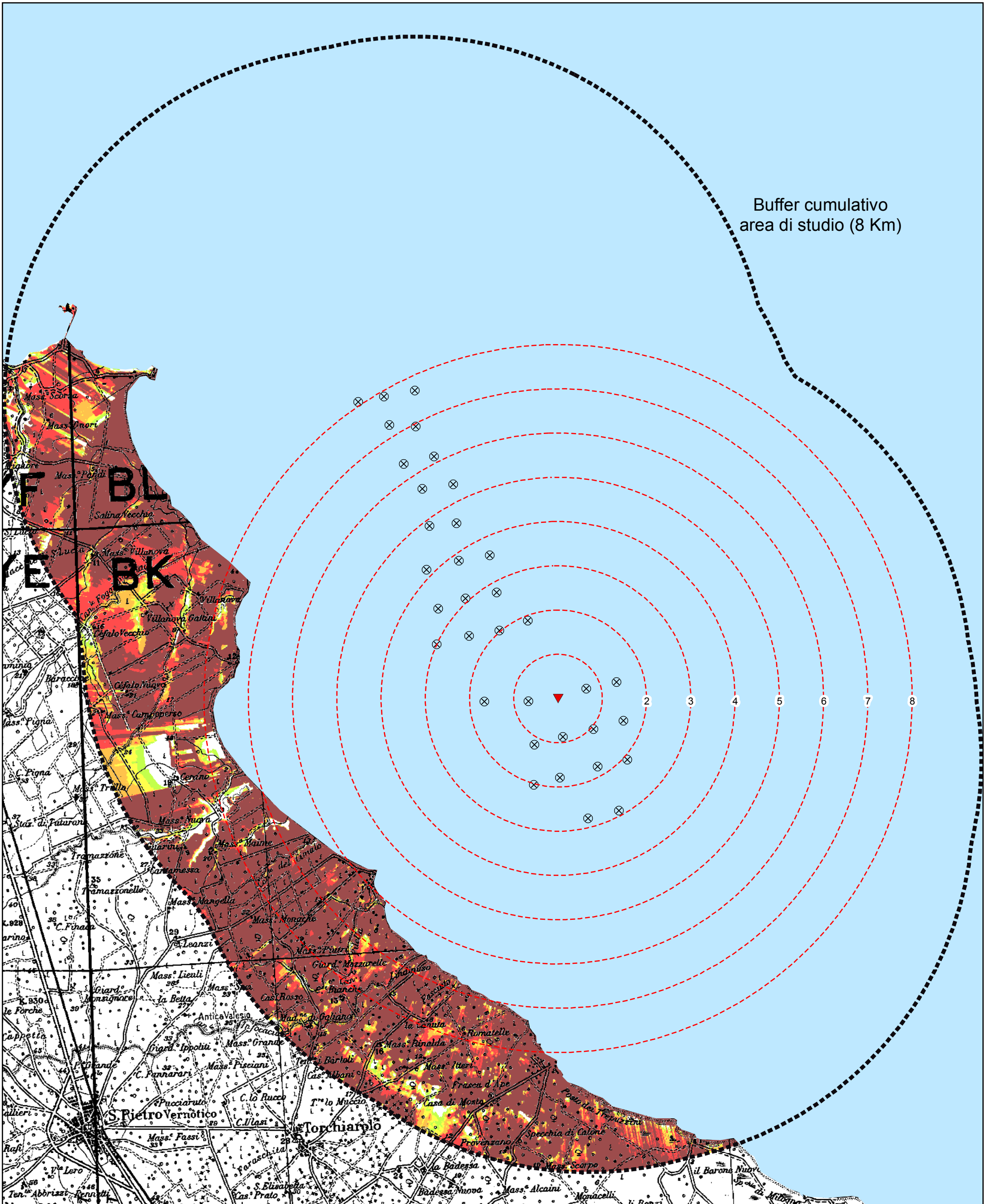


Buffer cumulativo
area di studio (8 Km)



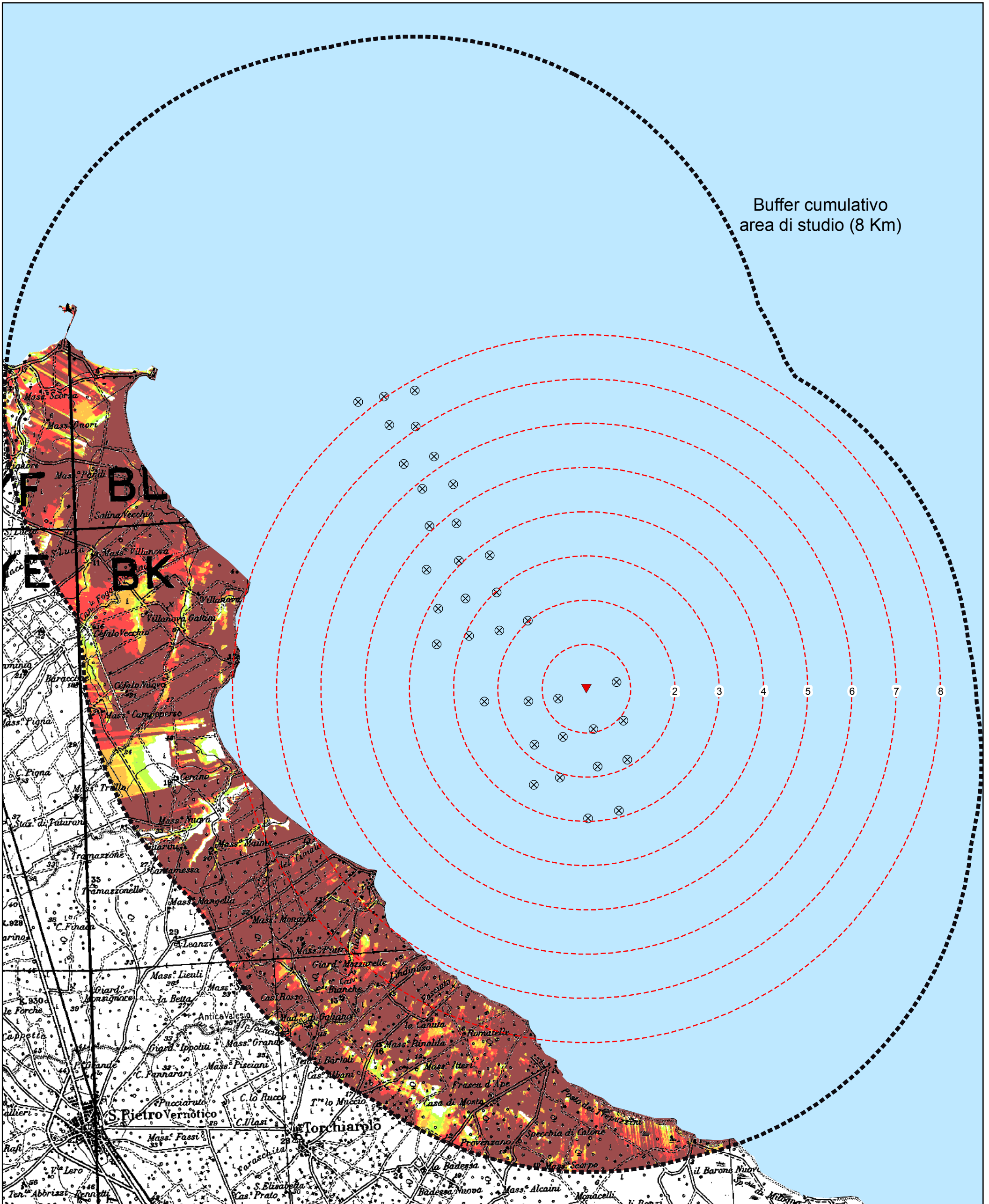
Elaborato:
02.23

Titolo:
**Tavola dell'intervisibilità
teorica dalla WTG 23**

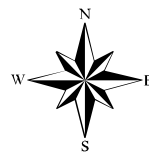
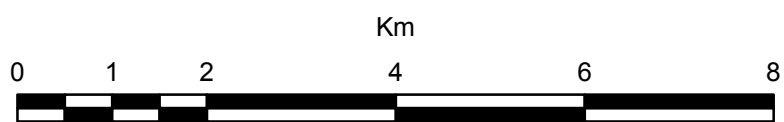


Elaborato:
02.24

Titolo:
**Tavola dell'intervisibilità
teorica dalla WTG 24**


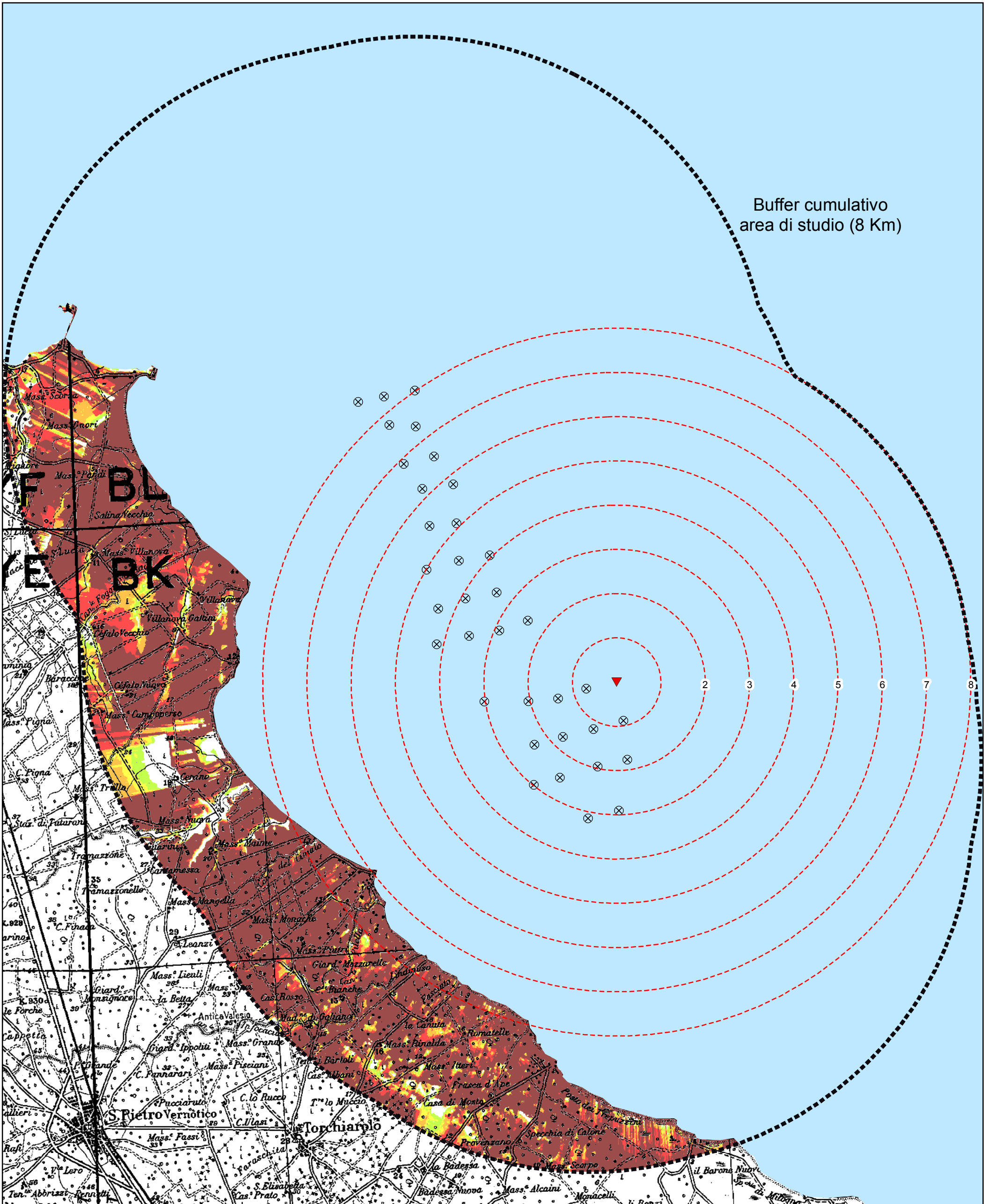


Buffer cumulativo
area di studio (8 Km)



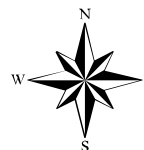
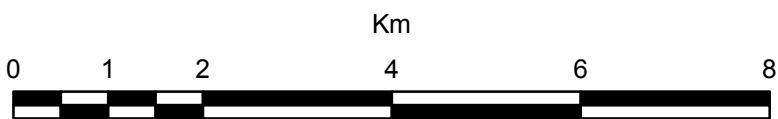
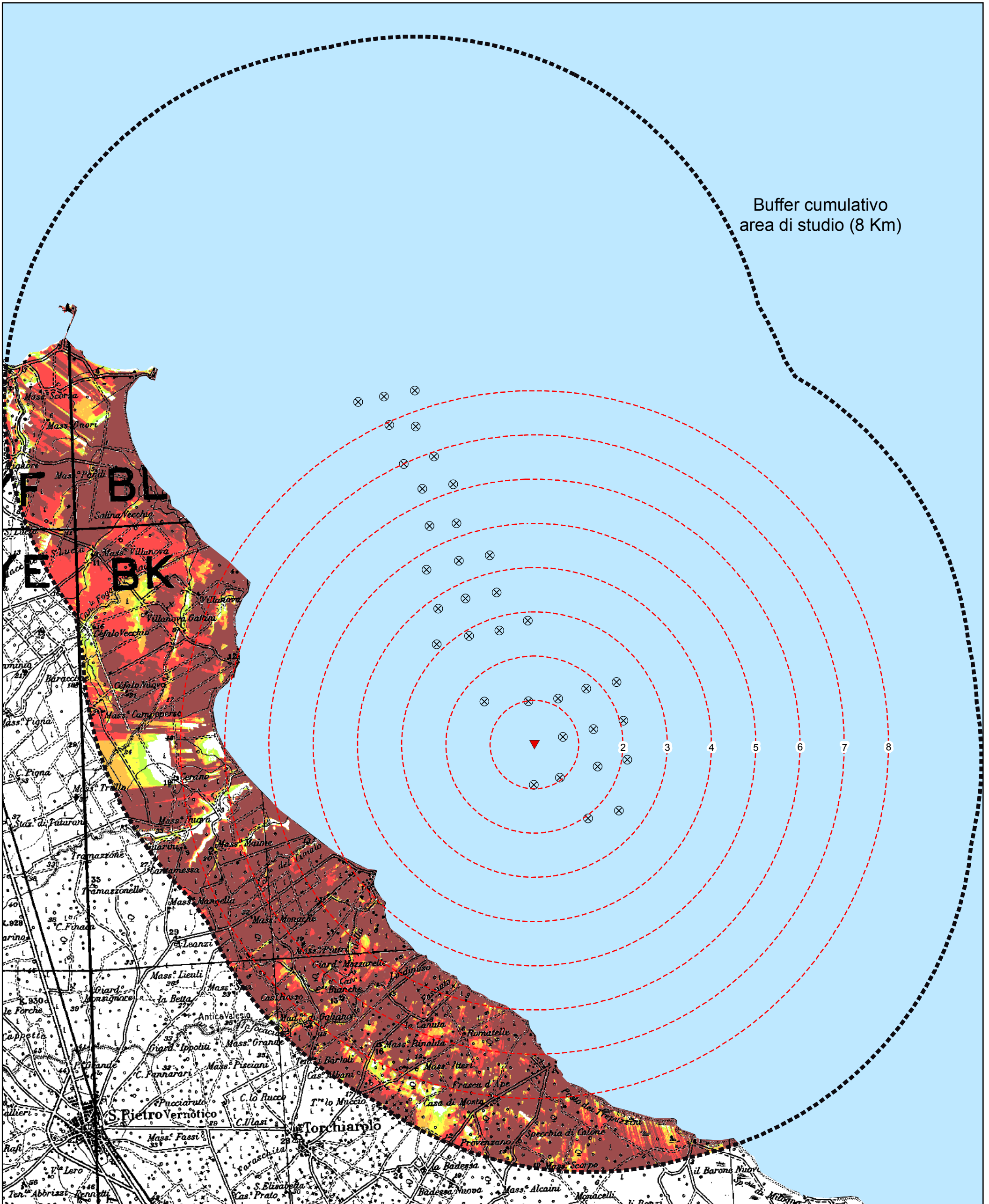
Elaborato:
02.25

Titolo:
**Tavola dell'intervisibilità
teorica dalla WTG 25**



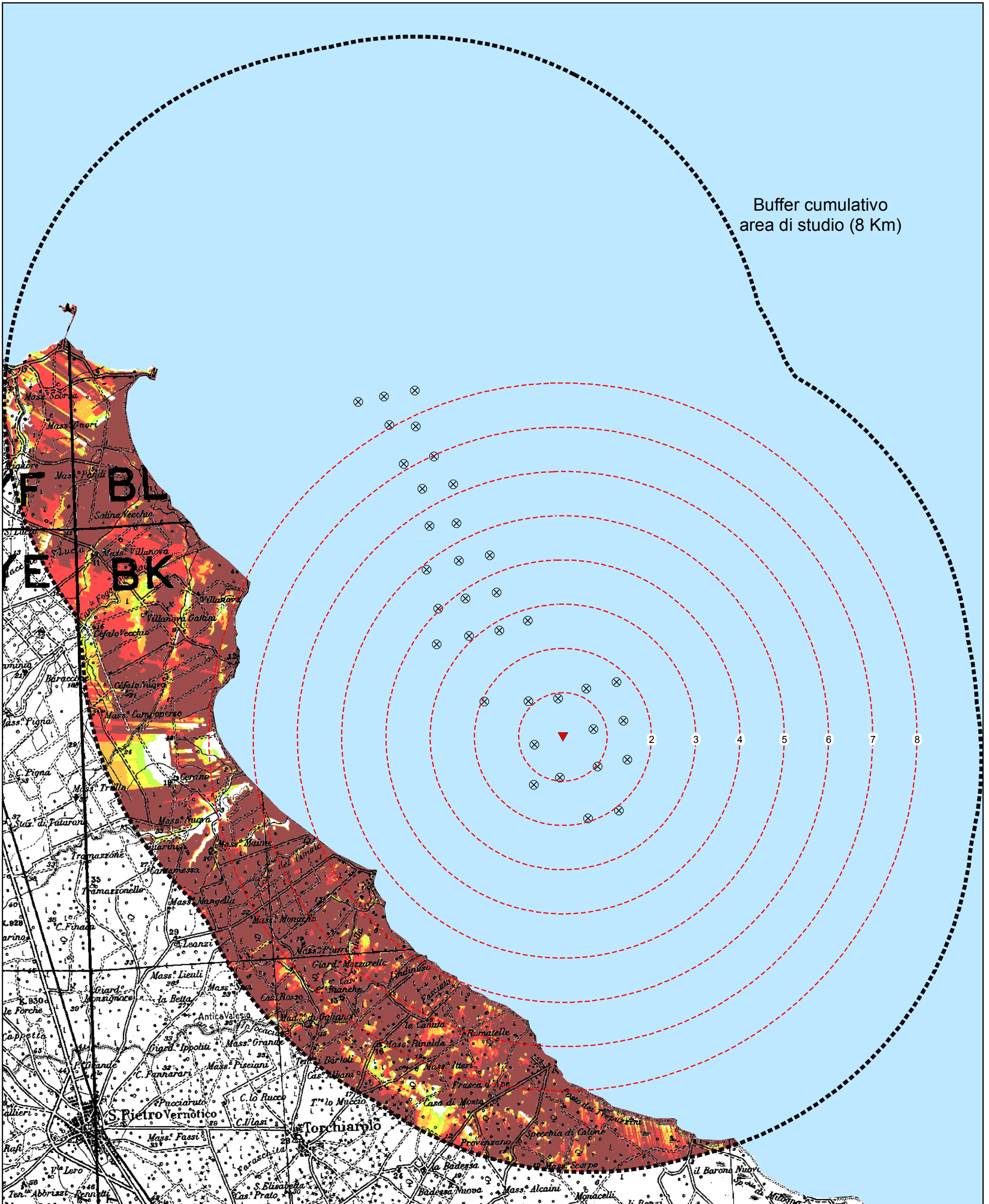
Elaborato:
02.26

Titolo:
**Tavola dell'intervisibilità
teorica dalla WTG 26**



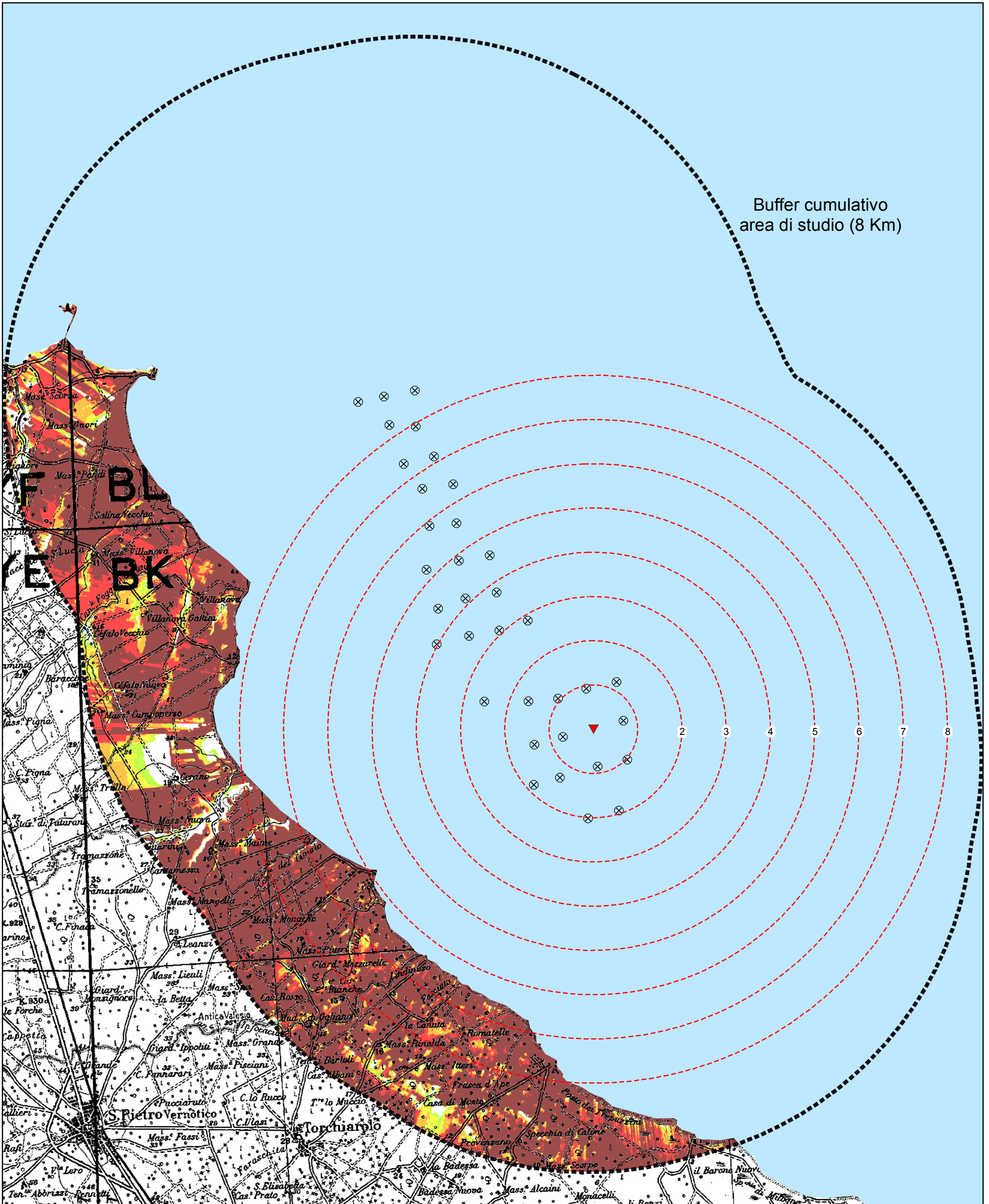
Elaborato:
02.27

Titolo:
**Tavola dell'intervisibilità
teorica dalla WTG 27**

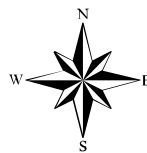
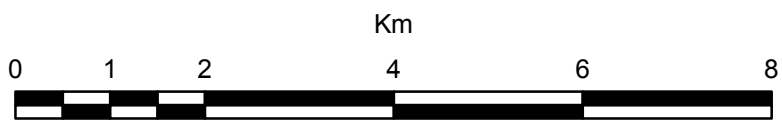


Elaborato:
02.28

Titolo:
**Tavola dell'intervisibilità
teorica dalla WTG 28**

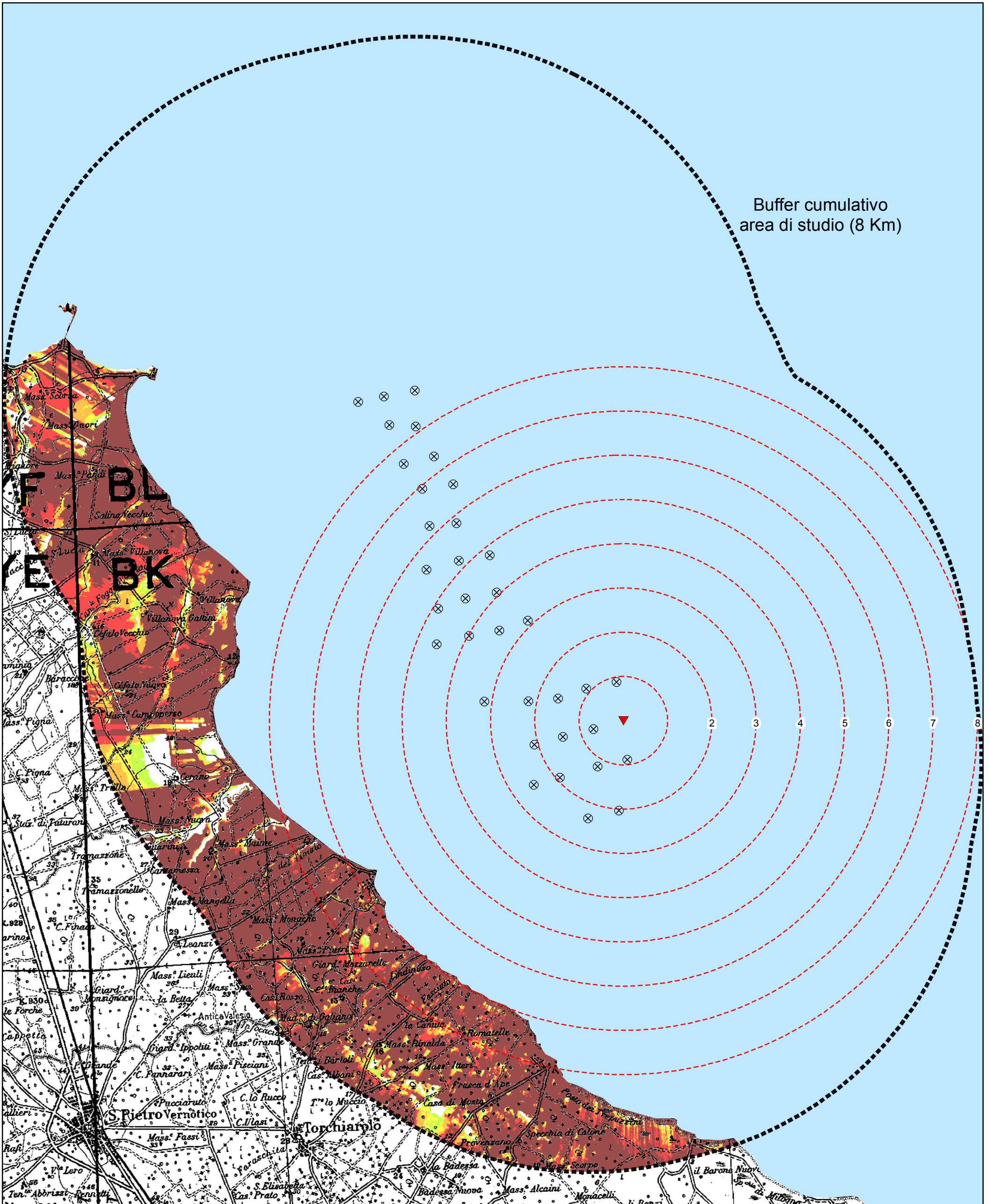


Buffer cumulativo
area di studio (8 Km)




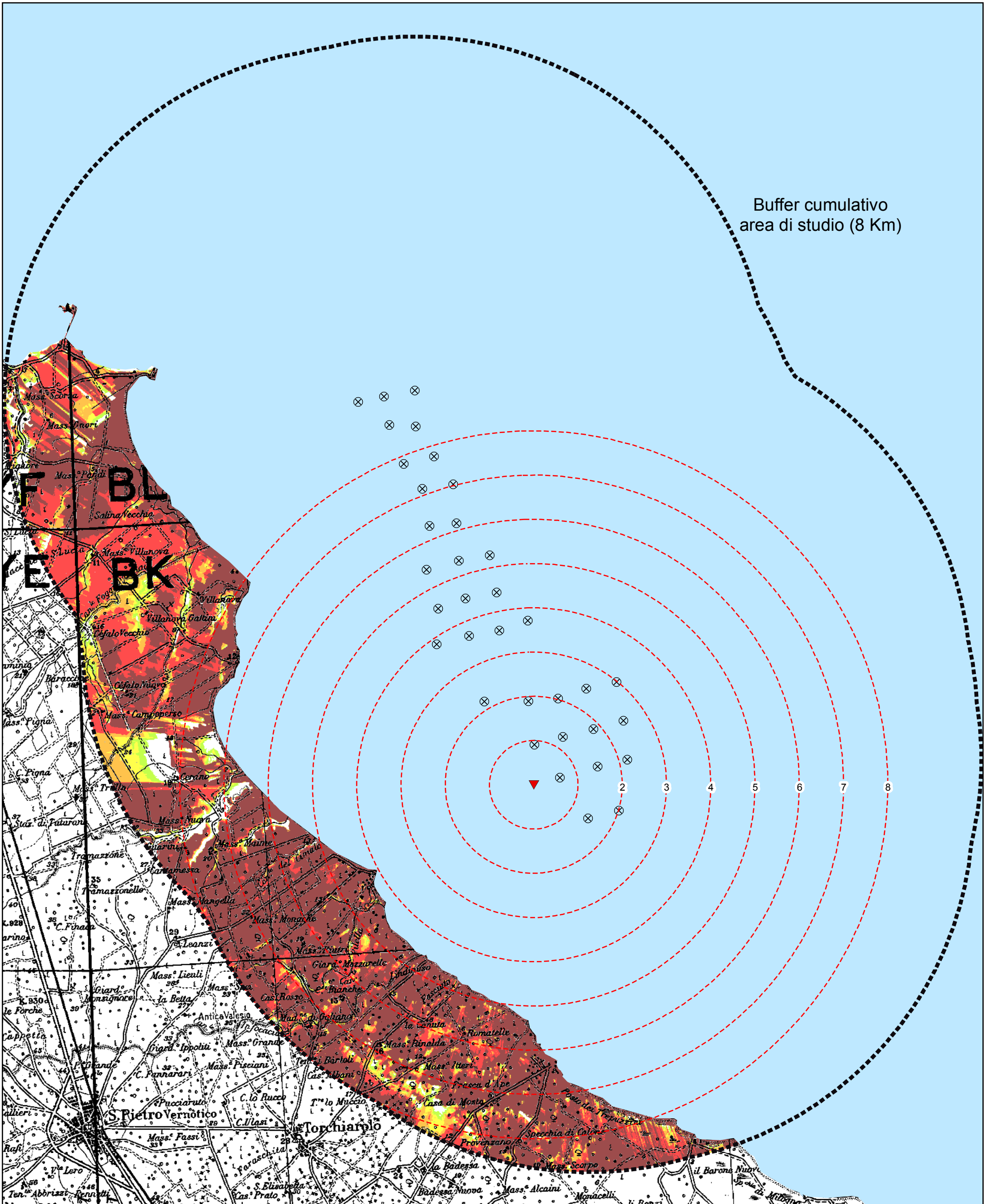
Elaborato:
02.29

Titolo:
**Tavola dell'intervisibilità
teorica dalla WTG 29**




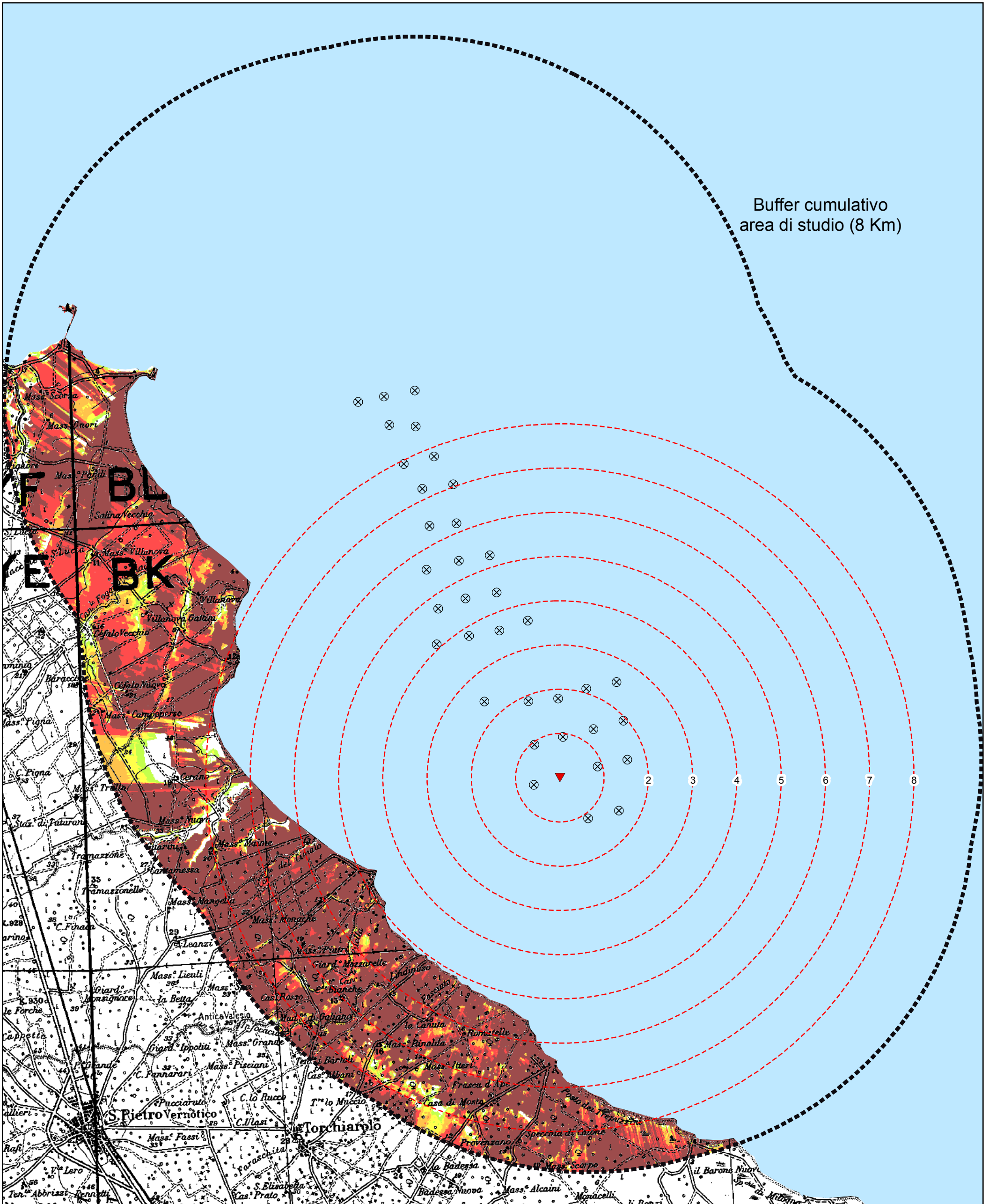
Elaborato:
02.30

Titolo:
**Tavola dell'intervisibilità
teorica dalla WTG 30**



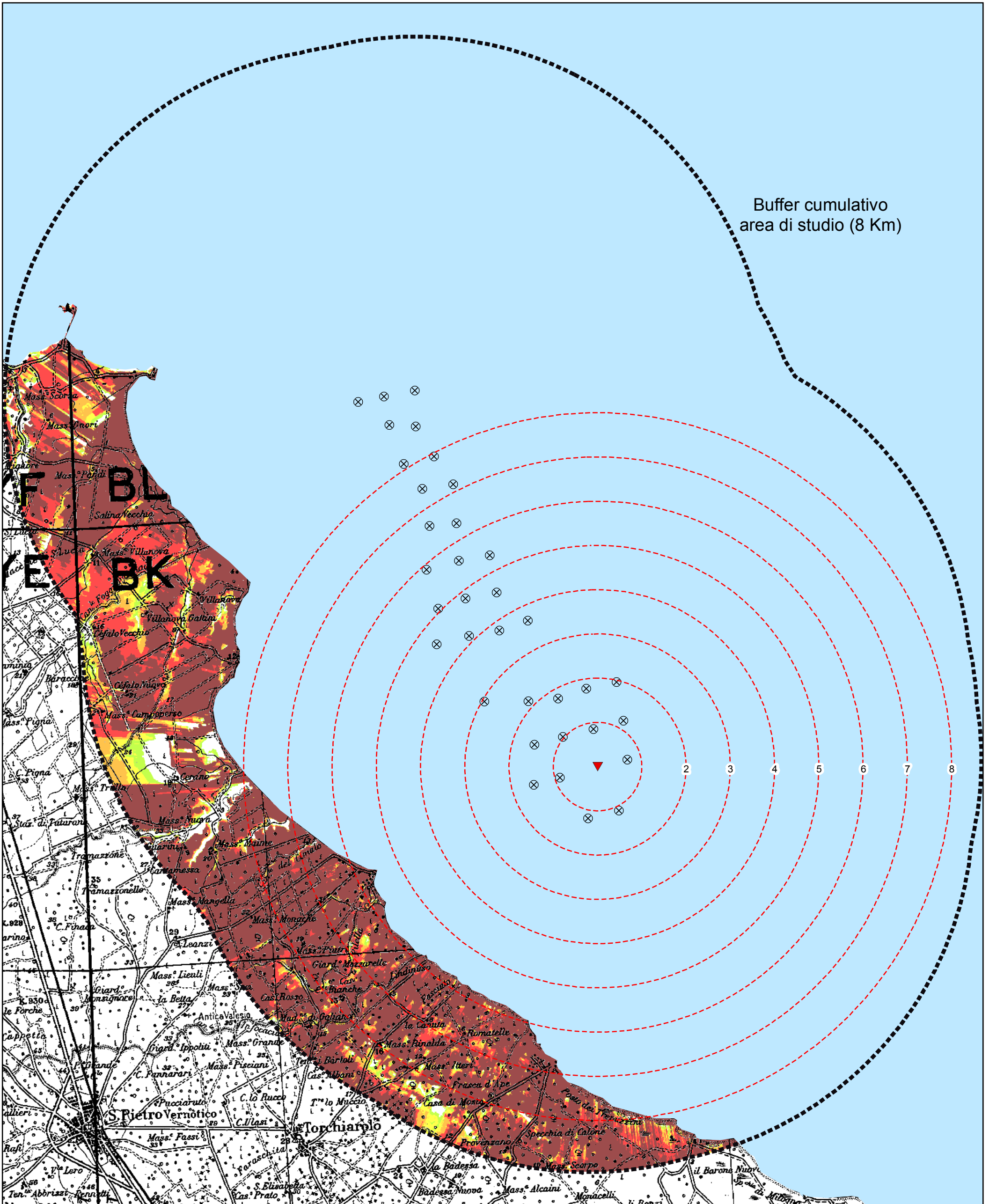
Elaborato:
02.31

Titolo:
**Tavola dell'intervisibilità
teorica dalla WTG 31**



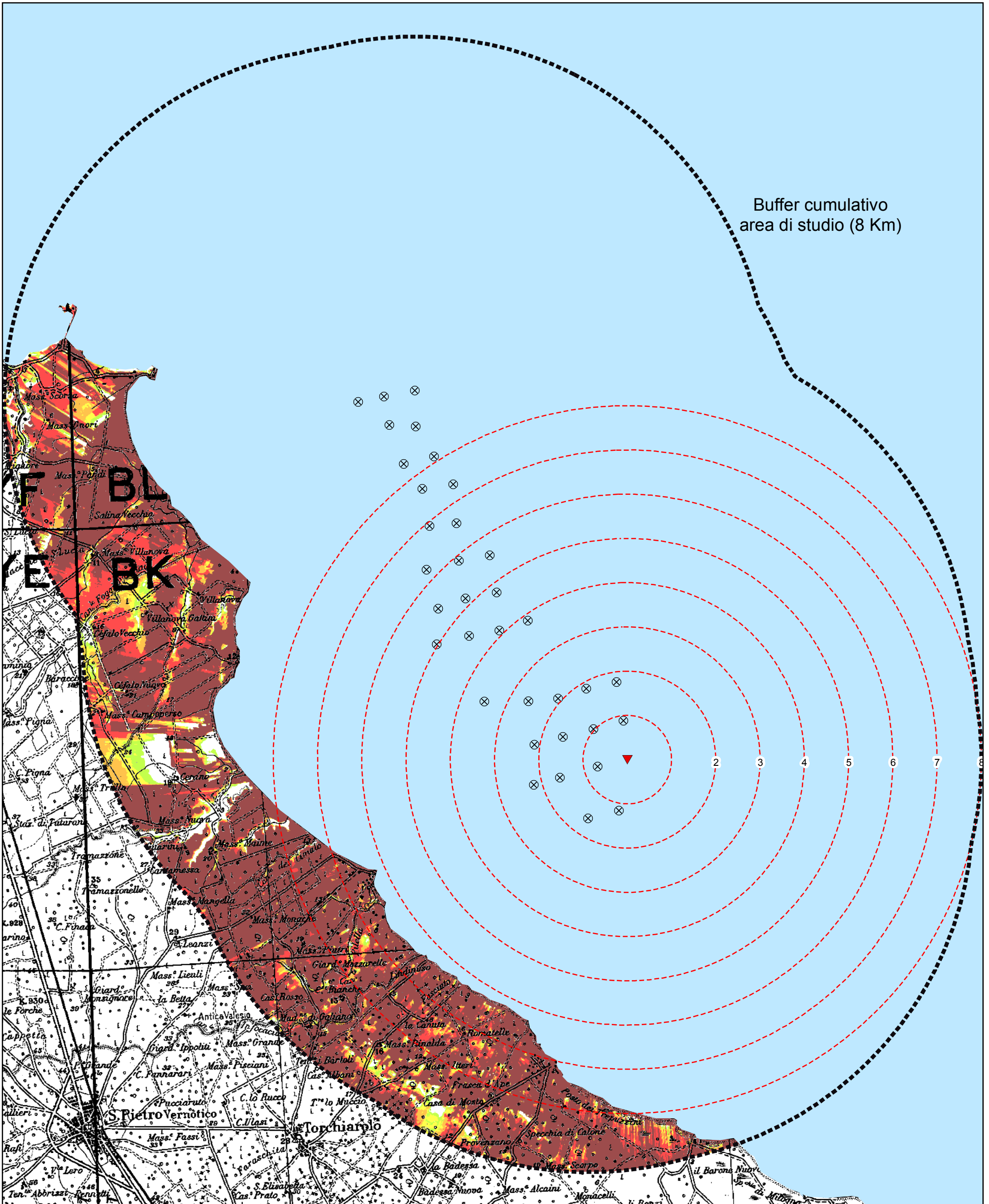
Elaborato:
02.32

Titolo:
**Tavola dell'intervisibilità
teorica dalla WTG 32**



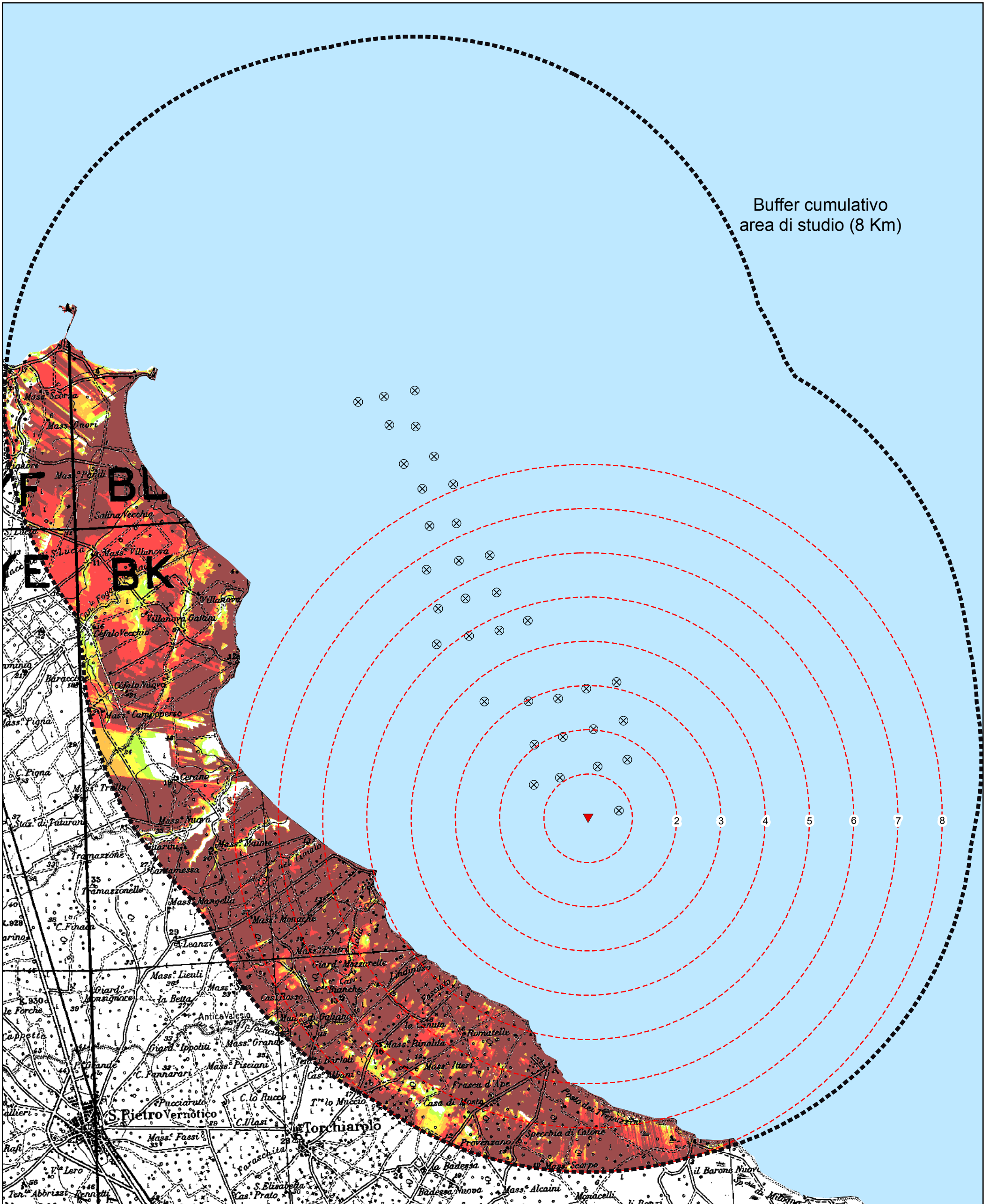
Elaborato:
02.33

Titolo:
**Tavola dell'intervisibilità
teorica dalla WTG 33**



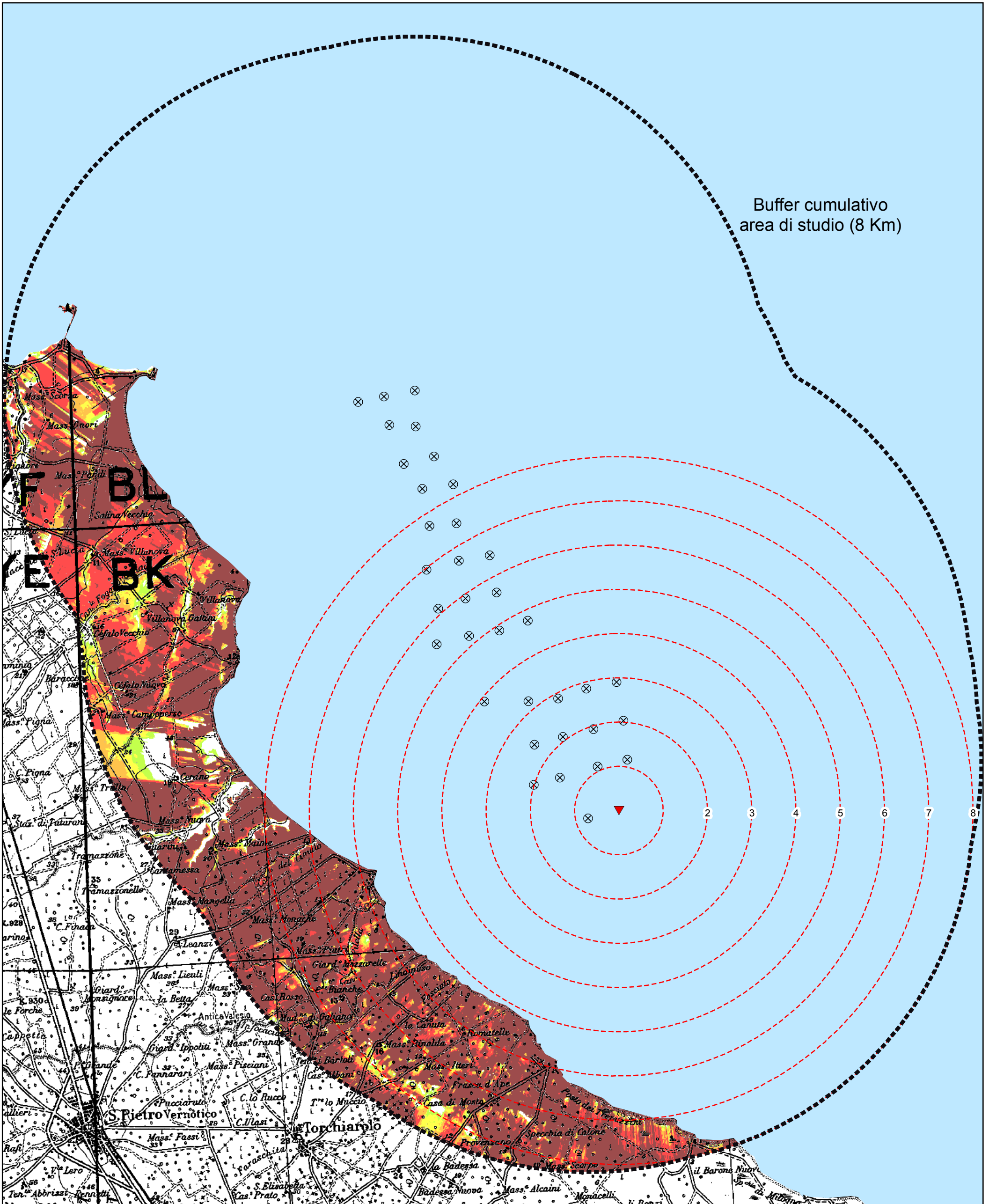
Elaborato:
02.34

Titolo:
**Tavola dell'intervisibilità
teorica dalla WTG 34**

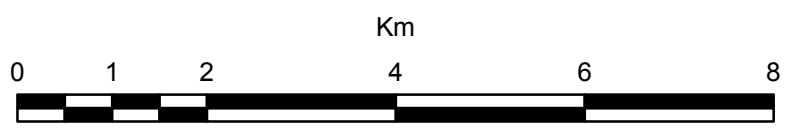


Elaborato:
02.35

Titolo:
**Tavola dell'intervisibilità
teorica dalla WTG 35**



Buffer cumulativo
area di studio (8 Km)



Elaborato:
02.36

Titolo:
**Tavola dell'intervisibilità
teorica dalla WTG 36**