

**LEGENDA**

- Indicazione beni isolati da PRG di Monreale
- Boschi e Foreste**
  - Carta forestale D. Lgs. 34/2018
- Piano Paesaggistico della Provincia di Palermo**
  - Beni Paesaggistici D. Lgs. 42/04 (nel caso in esame, si tratta della fascia di rispetto di 150 m di fiumi e corsi d'acqua)
- Piano Paesaggistico della Provincia di Trapani**
  - Aree di interesse archeologico Art.142, lettera "m", D. Lgs. 42/04
  - Aree fiumi 150 m - Art.142, lettera "c", D. Lgs. 42/04
  - Aree tutelate - Art.134, lettera "c", D. Lgs. 42/04




*Le aree campite sono state perimetrate a partire dai servizi WMS disponibili sul sito del Geoportale della Regione Siciliana e dai dati forniti all'indirizzo <http://www.portaleurbanistica.it/viewermonreale>*

- Area impianto AGV
- Buffer di 500 m dall'area di impinato
- Limiti Comunali
- Elettrodotto in MT
- Elettrodotto in AT

**IMPIANTO AGROVOLTAICO "AGV - CALTAFALSA"**



**Proponente**  
**X.ELIO CALTAFALSA S.r.l.**  
 CORSO VITTORIO EMANUELE II, 349 - 00186 ROMA  
 P. IVA: 16239310003

**Progettazione**  
 Hydro Engineering s.p.a.  
 via Rossetti, 39  
 90031 Alcamo (TP) Italy  
 TOV  


**Titolo Elaborato**  
 (G) - Elaborati grafici  
 4 - Studio di impatto ambientale  
 4 - Carta dei vincoli nell'area di intervento Beni paesaggistici

LIVELLO PROGETTAZIONE	CODICE ELABORATO	FILENAME	FORMATO	SCALA
PROGETTO DEFINITIVO	PD-Q.4.4	XELI747PDq413950	A0	1:10.000

REVISIONI	REV.	DATA	DESCRIZIONE	REDATTO	VERIFICATO	APPROVATO
0	06/2023		PRIMA EMISSIONE	DP	GL	EG

