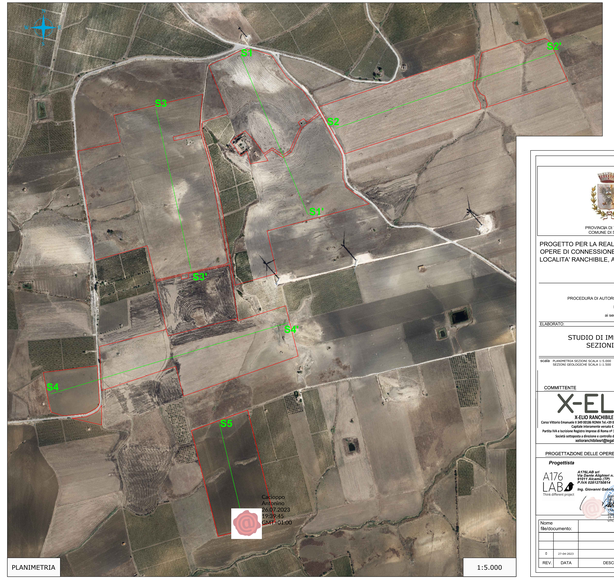

LEGENDA

- SUBSTRATO DI ALTERAZIONE PEDOGENETICA OLOCENE – ATTUALE
- DEPOSTI TERRIGENI – SABBIE E ARENARE (TM COZZO TERRAVECCHIA) PLIOCENE SUP. – PLEISTOCENE
- DEPOSTI TERRIGENI ARENACEI BURDIGALIANO – TORTONIANO
- DEPOSTI TERRIGENI PELITICO-ARENACEI – ARGILLITI SILTOSE (TM COLLESANO) OLIGOCENE SUP. – MIOCENE INF.
- PERIMETRO CATASTALE AREA DI IMPIANTO
- LINEE DI SEZIONE

PROVINCIA DI TRAPANI
COMUNE DI SALEMI

REGIONE SICILIA

PROGETTO PER LA REALIZZAZIONE DI UN NUOVO IMPIANTO AGRIVOLTAICO E DELLE RELATIVE OPERE DI CONNESSIONE ALLA RETE DI DISTRIBUZIONE AT. SITO NEL COMUNE DI SALEMI (TP). LOCALITA' RANCHIBILE, AVENTE POTENZA DI PICCO DC PARI A 42,67 MWp (potenza in immissione pari a 33 MVAac)

DENOMINAZIONE IMPIANTO "RANCHIBILE"

PROGETTO DEFINITIVO

PROCEDURA DI AUTORIZZAZIONE UNICA REGIONALE di cui all'art. 12 del D.lgs 387/2003 - Linee Guida Decr. MISE 10/09/2010

PROCEDURA DI VALUTAZIONE DI IMPATTO AMBIENTALE PRESSO IL MITE

ai sensi dell'art. 23 del D.Lgs. 152/2006 ricompreso nell'art. 31, comma 6 del D.Lgs. 77/21.

ELABORATO	CODICE ELABORATO	REV
STUDIO DI IMPATTO AMBIENTALE SEZIONI GEOLOGICHE	D.30	0

SCALE: DI MASSIMA SEZIONI SCALA 1:5.000
SEZIONI GEOLOGICHE SCALA 1:1.500

COMMITTENTE

Timbro/firma committente

X-ELIO

X-ELIO RANCHIBILE S.R.L.
Corso Vittorio Emanuele n° 239 00186 ROMA TEL.+39 06 89280384 - Fax +39 06 89250799
sede legale: Via Cesare Battisti n° 1 39100 BOLZANO (BZ)
Partita IVA e Iscrizione Registro Imprese di Bolzano n° 03055061037 REA RBK-167672
Società soggetta a direzione e controllo di X-ELIO Group, S.L.U.
www.x-elio.com, info@x-elio.com

PROGETTAZIONE DELLE OPERE

Progettista

A176 LAB (Think different project)
A176LAB srl
Via Dante Alighieri n.87
91011 Alcamo (TP)
P.IVA 02811440815

Ing. Giovanni Gandolfo
Ordine degli Ingegneri della Provincia di Trapani
Ingegnere
Sez. A - Settore Civile e Ambientale
Iscrizione n. 1117 - A

Consulenti specialistici

Studio Geologico-Ambientale - Dott. Geol. Antonio Cacopardo

Studio Agronomico - Dott. Agr. Mazzara Vito

Progettista strutturale - Ing. Vincenzo Agosta

Nome file/documento:						COD.DOCUMENTO:
						FOGLIO
0	27-06-2023	PRIMA EMISSIONE	Geol. Cacopardo A.	Ing. Gandolfo G.	Ing. Gandolfo G.	1 DI 1
REV	DATA	DESCRIZIONE MODIFICA	REDATTO	APPROVATO	AUTORIZZATO	

SEZIONE GEOLOGICA S1– S1'
SCALA 1:1.500



SEZIONE GEOLOGICA S2– S2'
SCALA 1:1.500

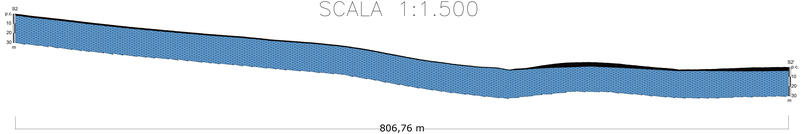

SEZIONE GEOLOGICA S3– S3'
SCALA 1:1.500

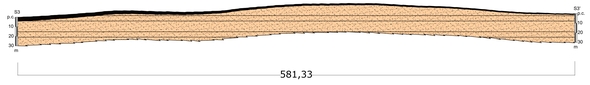

SEZIONE GEOLOGICA S4– S4'
SCALA 1:1.500

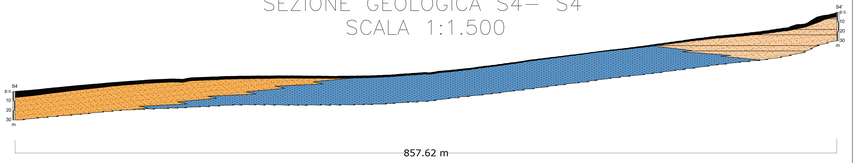

SEZIONE GEOLOGICA S5– S5'
SCALA 1:1.500

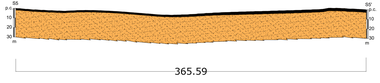

- SUBSTRATO DI ALTERAZIONE PEDOGENETICA
- SABBIE E ARENARIE